

**For matrikkelenhet:**

Kommune: 1149 - KARMØY
Gårdsnummer: 25
Bruksnummer: 2

Utskriftsdato/klokkeslett: 02.03.2023 kl. 11:07

Produsert av: Rune Kjærland

Attestert av: Karmøy kommune

Mathias Løvring

**Orientering om matrikkelbrev**

Matrikkelbrevet er hjemlet i «Lov om eigedomsregistrering» (matrikkellova) av 17. juni 2005. Etter definisjonen i matrikkelovens § 3 d) er matrikkelbrevet en attestert utskrift av matrikkelen som viser alle registrerte opplysninger om en matrikkelenhet ved oppgitt dato.

Om fullstendighet og nøyaktighet i matrikkelbrevet

Matrikkelen ble etablert ved konvertering av data fra tidligere registre. Det kan variere hvor gode disse dataene er med hensyn på fullstendighet og nøyaktighet. I enkelte tilfeller kan grensepunkt og grenselinjer mangle helt eller delvis eller være feil registrert. Det kan også være feil og mangler ved registrert bygnings- og adresseinformasjon. Fullstendighet og stedfestingsnøyaktighet er generelt bedre innenfor enn utenfor tettbygd strøk. Vær oppmerksom på at for mange matrikkelenheter og bygg hefter usikkerhet ved arealet som oppgis.

For utfyllende informasjon: www.kartverket.no/matrikkelbrev

Matrikkelenhet

Matrikkelenhetstype: Grunneiendom
Bruksnavn: MYREN
Etableringsdato:
Skyld: 1
Er tinglyst: Ja
Har festegrunner: Nei
Er seksjonert: Nei

Arealrapport

Tekst
Beregna areal for 25 / 2

Areal Kommentar
93 639,5 m2 Ukjent grenseforløp

Eierforhold

Tinglyste eierforhold

Rolle	Status	Føds.d./org.nr	Navn	Bruksenhet	Adresse	Andel
Hjemmelshaver		220787	KNUTSEN KENNETH		JARLEHAUGVEGEN 4 4274 STOL	1 / 1

Oversikt over teiger

(EUREF89 UTM Sone 32)

Løpenr	Type	Hovedteig	Nord	Øst	Høyde	Areal	Merknader
1	Teig	Ja	6570857	282842		3 549,4 m2	
2	Teig	Nei	6569973	284177		50 572,1 m2	Hjelpelinje vannkant
3	Teig	Nei	6569194	284294		32 265,9 m2	
4	Teig	Nei	6570911	282657		7 252,1 m2	

Forretninger der matrikkelenheten er involvert

Forretning	Forretningsdokumentdato	Status	Tinglysing	Endret dato	Matrikkelføring
Forretningstype	Kommunal saksreferanse				Signatur Dato
Årsak til feilretting	Nettadresse (URL)				
	Annen referanse				
Grensejustering	24.02.2023				kjarrune 02.03.2023
Oppmålingsforretning/grensejustering	22/10867-Oppmålingssak				
		Rolle	Matrikkelenhet		Arealendring
		Avgiver	1149 - 25/2		-1,7
		Mottaker	1149 - 25/218		1,7

Forretning Forretningstype Årsak til feilretting	Forretningsdokumentdato Kommunal saksreferanse Nettadresse (URL) Annen referanse	Status	Tinglysing	Endret dato	Matrikkelføring Signatur Dato
Landmålernummer	Navn				
	KJÆRLAND RUNE				
Opprett ny grunneiendom ved fradeling	16.03.2021	Tinglyst		12.04.2021	xiaoxia 12.04.2021
Oppmålingsforretning	21/402-Oppmålingssak	Rolle	Matrikkelenhet	Arealendring	
		Avgiver	1149 - 25/2	-692,3	
	20/27195-Delingssak	Mottaker	1149 - 25/232	692,3	
		Berørt	1149 - 25/218	0	
		Berørt	1149 - 25/223	0	
Grensejustering	24.10.2019				1149emh 28.10.2019
Oppmålingsforretning/grensejustering	19/5428 - oppmålingssak	Rolle	Matrikkelenhet	Arealendring	
		Avgiver	1149 - 25/117	-2,5	
		Mottaker	1149 - 25/2	2,6	
Opprett ny grunneiendom ved fradeling	24.09.2019	Tinglyst		28.10.2019	1149emh 28.10.2019
Oppmålingsforretning	19/2954 oppmålingssak	Rolle	Matrikkelenhet	Arealendring	
		Avgiver	1149 - 25/2	-993,4	
	19/1913 - delingssak	Mottaker	1149 - 25/228	993,4	
		Berørt	1149 - 22/72	0	
		Berørt	1149 - 22/292	0	
		Berørt	1149 - 25/53	0	
		Berørt	1149 - 25/210	0	
		Berørt	1149 - 25/223	0	

Forretning Forretningstype Årsak til feilretting	Forretningsdokumentdato Kommunal saksreferanse Nettadresse (URL) Annen referanse	Status	Tinglysing	Endret dato	Matrikkelføring	
					Signatur	Dato
Arealoverføring	02.06.2015				1149emh	08.08.2016
Oppmålingsforretning/arealoverføring	16/2230-arealoverføring		Rolle	Matrikkelenhet	Arealendring	
			Avgiver	1149 - 25/2	-59,5	
	16/2061-tillatelse		Mottaker	1149 - 25/210	59,5	
			Berørt	1149 - 22/46	0	
			Berørt	1149 - 25/19	0	
Opprett ny grunneiendom ved fradeling	11.07.2013	Tinglyst		27.07.2013	1149emh	17.07.2013
Oppmålingsforretning	13/1868		Rolle	Matrikkelenhet	Arealendring	
			Avgiver	1149 - 25/2	-1 005,7	
	96-081		Avgiver	1149 - 25/117	-192,2	
			Mottaker	1149 - 25/223	1 197,9	
			Berørt	1149 - 25/53	0	
			Berørt	1149 - 25/218	0	
Opprett ny grunneiendom ved fradeling	10.10.2008				1149emh	13.10.2008
Kart- og delingsforretning	305/08		Rolle	Matrikkelenhet	Arealendring	
			Avgiver	1149 - 25/2	-741,6	
			Mottaker	1149 - 25/218	741,6	
Forretning over eksisterende matrikkelenhet	16.03.2009				1149emh	16.03.2009
Kartforretning	305/08		Rolle	Matrikkelenhet	Arealendring	
			Avgiver	1149 - 25/2	-683	
	92068		Mottaker	1149 - 25/218	683	

Forretning Forretningstype Årsak til feilretting	Forretningsdokumentdato Kommunal saksreferanse Nettadresse (URL) Annen referanse	Status	Tinglysing	Endret dato	Matrikkelføring Signatur Dato
Opprett ny grunneiendom ved fradeling Kart- og delingsforretning	12.02.1982				
		Rolle	Matrikkelenhet		Arealendring
		Avgiver	1149 - 25/2		-94,2
		Mottaker	1149 - 25/180		94,2
Skylddeling Skylddeling	22.10.1956				
		Rolle	Matrikkelenhet		Arealendring
		Avgiver	1149 - 25/2		0
		Mottaker	1149 - 25/118		0
Skylddeling Skylddeling					
		Rolle	Matrikkelenhet		Arealendring
		Avgiver	1149 - 25/2		0
		Mottaker	1149 - 25/150		0
Matrikuler umatrikulert grunn som grunneiendom Nymatrikulering					
		Rolle	Matrikkelenhet		Arealendring
		Mottaker	1149 - 25/2		0

Forretninger der matrikkelenheten er berørt

Forretning Forretningstype Årsak til feilretting	Forretningsdokumentdato Kommunal saksreferanse Nettadresse (URL) Annen referanse	Status	Tinglysing	Endret dato	Matrikkelføring Signatur Dato
Endre forretningsdata Feilretting Feilføring	02.03.2023				kjarrune 02.03.2023
		Rolle	Matrikkelenhet		Arealendring
		Berørt	1149 - 25/2		0
		Berørt	1149 - 25/218		0

Forretning Forretningstype Årsak til feilretting	Forretningsdokumentdato Kommunal saksreferanse Nettadresse (URL) Annen referanse	Status	Tinglysing	Endret dato	Matrikkelføring	
					Signatur	Dato
Kvalitetsheving for eksisterende matrikkelenhet Oppmålingsforretning	24.02.2023 22/10867-Oppmålingssak				kjarrune	02.03.2023
		Rolle	Matrikkelenhet		Arealendring	
		Berørt	1149 - 25/2		0	
		Berørt	1149 - 25/218		0	
Landmålernummer Navn						
KJÆRLAND RUNE						
Kvalitetsheving for eksisterende matrikkelenhet Oppmålingsforretning	28.10.2019 19/2954 oppmålingssak				1149emh	28.10.2019
		Rolle	Matrikkelenhet		Arealendring	
		Berørt	1149 - 22/4		0	
		Berørt	1149 - 22/72		0	
		Berørt	1149 - 22/292		0	
		Berørt	1149 - 25/2		0	
		Berørt	1149 - 25/53		0	
		Berørt	1149 - 25/210		0	
		Berørt	1149 - 25/223		0	
Kvalitetsheving for eksisterende matrikkelenhet Oppmålingsforretning	02.06.2015 16/2230-kvalitetsheving				1149emh	08.08.2016
		Rolle	Matrikkelenhet		Arealendring	
		Berørt	1149 - 22/46		0	
		Berørt	1149 - 22/65		0	
		Berørt	1149 - 25/2		0	
		Berørt	1149 - 25/19		0	

Forretning Forretningstype Årsak til feilretting	Forretningsdokumentdato Kommunal saksreferanse Nettadresse (URL) Annen referanse	Status	Tinglysing	Endret dato	Matrikkelføring	
					Signatur	Dato
Kvalitetsheving for eksisterende matrikkelenhet Oppmålingsforretning	03.03.2014 13/4330				harlar	05.03.2014
		Rolle	Matrikkelenhet		Arealendring	
		Berørt	1149 - 25/2		0	
		Berørt	1149 - 25/53		0	
		Berørt	1149 - 25/117		0	
		Berørt	1149 - 25/210		0	
		Berørt	1149 - 25/223		0	
Kvalitetsheving for eksisterende matrikkelenhet Oppmålingsforretning	11.07.2013 13/1868				1149emh	17.07.2013
		Rolle	Matrikkelenhet		Arealendring	
		Berørt	1149 - 22/4		0	
		Berørt	1149 - 22/72		0	
		Berørt	1149 - 25/2		0	
		Berørt	1149 - 25/53		0	
		Berørt	1149 - 25/117		0	
		Berørt	1149 - 25/218		0	
Forretning over eksisterende matrikkelenhet Oppmålingsforretning	16.06.2010 55/10				1149emh	14.07.2010
		Rolle	Matrikkelenhet		Arealendring	
		Berørt	1149 - 22/4		0	
		Berørt	1149 - 22/33		0	
		Berørt	1149 - 22/199		0	
		Berørt	1149 - 22/218		0	
		Berørt	1149 - 23/8		0	
		Berørt	1149 - 23/11		0	
		Berørt	1149 - 23/16		0	
		Berørt	1149 - 23/20		0	
		Berørt	1149 - 23/23		0	
		Berørt	1149 - 25/2		0	

Forretning Forretningstype Årsak til feilretting	Forretningsdokumentdato Kommunal saksreferanse Nettadresse (URL) Annen referanse	Status	Tinglysing	Endret dato	Matrikkelføring Signatur Dato
Forretning over eksisterende matrikkelenhet Feilretting	14.10.2008				1149emh 14.10.2008
		Rolle	Matrikkelenhet		Arealendring
		Berørt	1149 - 25/2		0
Kvalitetsheving for eksisterende matrikkelenhet Oppmålingsforretning	04.11.1997 16/3504 - RETTING				1149sth 12.02.2018
		Rolle	Matrikkelenhet		Arealendring
		Berørt	1149 - 22/46		0
		Berørt	1149 - 22/65		0
		Berørt	1149 - 22/292		0
		Berørt	1149 - 25/1		0
		Berørt	1149 - 25/2		0
		Berørt	1149 - 25/3		0
		Berørt	1149 - 25/4		0
		Berørt	1149 - 25/9		0
		Berørt	1149 - 25/19		0
		Berørt	1149 - 25/21		0
		Berørt	1149 - 25/34		0
		Berørt	1149 - 25/37		0
		Berørt	1149 - 25/39		0
		Berørt	1149 - 25/53		0
		Berørt	1149 - 25/73		0
		Berørt	1149 - 25/74		0
		Berørt	1149 - 25/94		0
		Berørt	1149 - 25/100		0
		Berørt	1149 - 25/122		0
		Berørt	1149 - 25/146		0
		Berørt	1149 - 25/172		0
		Berørt	1149 - 25/178		0
		Berørt	1149 - 25/202		0
		Berørt	1149 - 25/210		0
		Berørt	1149 - 26/40		0
		Berørt	1149 - 26/84		0

Aktive bygg som er registrert på matrikkelenheten

Bygningsnr: 11 767 052	Bebygd areal:	167	Ant. boliger:	0	Datoer		
Løpenr:	Bruksareal bolig:	0	Ant. etasjer:	1	Rammetillatelse:	02.05.1985	
Repr.punkt:	Koordinatsystem: EUREF89 UTM Sone 32	Bruksareal annet:	157	Vannforsyning:	Igangsettingstillatelse:	03.05.1985	
	Nord: 6570841 Øst: 282819	Bruksareal totalt:	157	Avløp:	Tatt i bruk:	01.11.1986	
Bygningsendringskode:		Bruttoareal bolig:	0	Har heis:	Nei	Midlertidig brukstillatelse:	
Bygningstype:	Garasjeuthus anneks til bolig	Bruttoareal annet:	0			Ferdigattest:	
Næringsgruppe:	Annet som ikke er næring	Bruttoareal totalt:	0				
Bygningsstatus:	Tatt i bruk	Alternativt areal:	0				
Energikilder:		Alternativt areal 2:	0				
Oppvarming:							

Etasjer

Etasje	Antall boenheter	BRA bolig	BRA annet	BRA totalt	BTA bolig	BTA annet	BTA totalt	Alt. areal	Alt. areal 2
H01	0	0	157	157	0	0	0	0	0

Bruksenheter

Adresse	Bruksenhetsnummer	Bruksenhetstype	Bruksareal	Ant. rom	Kjøkkentilgang	Bad	WC	Matrikkelenhet
		Unummerert bruksenhet	0	0		0	0	25/2

Kontaktpersoner

Rolle	Føds.dato/org.nr	Navn	Bruksenhet	Adresse
Tiltakshaver		KNUTSEN KNUT RASMUS		LANGÅKER 4274 STOL

Bygningsnr: 11 767 052	Bebygd areal:	98	Ant. boliger:	0	Datoer		
Løpenr: 1	Bruksareal bolig:	0	Ant. etasjer:	1	Rammetillatelse:	24.09.2020	
Repr.punkt:	Koordinatsystem: EUREF89 UTM Sone 32	Bruksareal annet:	94	Vannforsyning:	Igangsettingstillatelse:		
	Nord: 6570847 Øst: 282829	Bruksareal totalt:	94	Avløp:	Tatt i bruk:		
Bygningsendringskode:	Tilbygg	Bruttoareal bolig:	0	Har heis:	Nei	Midlertidig brukstillatelse:	
Bygningstype:	Garasjeuthus anneks til bolig	Bruttoareal annet:	98			Ferdigattest:	
Næringsgruppe:	Annet som ikke er næring	Bruttoareal totalt:	98				
Bygningsstatus:	Rammetillatelse	Alternativt areal:	0				
Energikilder:		Alternativt areal 2:	0				
Oppvarming:							

Etasjer

Etasje	Antall boenheter	BRA bolig	BRA annet	BRA totalt	BTA bolig	BTA annet	BTA totalt	Alt. areal	Alt. areal 2
H01	0	0	94	94	0	98	98	0	0

Bruksenheter

Adresse	Bruksenhetsnummer	Bruksenhetstype	Bruksareal	Ant. rom	Kjøkkentilgang	Bad	WC	Matrikkelenhet
		Unummerert bruksenhet	0	0		0	0	25/2

Kontaktpersoner

Rolle	Føds.dato/org.nr	Navn	Bruksenhet	Adresse
Tiltakshaver	120190	MAGNUSSEN PER HENRIK		Jarlehaugvegen 8 4274 STOL

Utgåtte bygg som er registrert på matrikkelenheten

Bygningsnr: 11 803 431	Bebygd areal:	0	Ant. boliger:	0	Datoer
Løpenr:	Bruksareal bolig:	0	Ant. etasjer:	1	Rammetillatelse:
Repr.punkt: Koordinatsystem: EUREF89 UTM Sone 32	Bruksareal annet:	134	Vannforsyning:		Igangsettingstillatelse:
Nord: 6570841 Øst: 282820	Bruksareal totalt:	134	Avløp:		Tatt i bruk:
Bygningsendringskode:	Bruttoareal bolig:	0	Har heis:	Nei	Midlertidig brukstillatelse:
Bygningstype: Hus for dyr/landbr.lager/silo	Bruttoareal annet:	0			Ferdigattest:
Næringsgruppe: Jordbruk, skogbruk og fiske	Bruttoareal totalt:	0			Bygning revet/brent:
Bygningsstatus: Bygning revet/brent	Alternativt areal:	0			
Energikilder:	Alternativt areal 2:	0			
Oppvarming:					

Etasjer

Etasje	Antall boenheter	BRA bolig	BRA annet	BRA totalt	BTA bolig	BTA annet	BTA totalt	Alt. areal	Alt. areal 2
H01	0	0	134	134	0	0	0	0	0

Bruksenheter

Adresse	Bruksenhetsnummer	Bruksenhetstype	Bruksareal	Ant. rom	Kjøkkentilgang	Bad	WC	Matrikkelenhet
		Unummerert bruksenhet	0	0		0	0	25/2

Kontaktpersoner

Rolle	Føds.dato/org.nr	Navn	Bruksenhet	Adresse
Tiltakshaver		NES MONA M.FL.		4274 STOL

Bygningsnr: 13 721 882
Løpenr:
Repr.punkt: Koordinatsystem: EUREF89 UTM Sone 32
 Nord: 6570806 Øst: 282828
Bygningsendringskode:
Bygningstype: Garasjeuthus anneks til bolig
Næringsgruppe: Annet som ikke er næring
Bygningsstatus: Bygning revet/brent
Energikilder:
Oppvarming:

Bebygd areal: 0
Bruksareal bolig: 0
Bruksareal annet: 20
Bruksareal totalt: 20
Bruttoareal bolig: 0
Bruttoareal annet:
Bruttoareal totalt: 0
Alternativt areal: 0
Alternativt areal 2: 0

Ant. boliger: 0
Ant. etasjer: 1
Vannforsyning:
Avløp:
Har heis: Nei

Datoer

Rammetillatelse:
Igangsettingstillatelse:
Tatt i bruk:
Midlertidig brukstillatelse:
Ferdigattest:
Bygning revet/brent: 09.06.2013

Etasjer

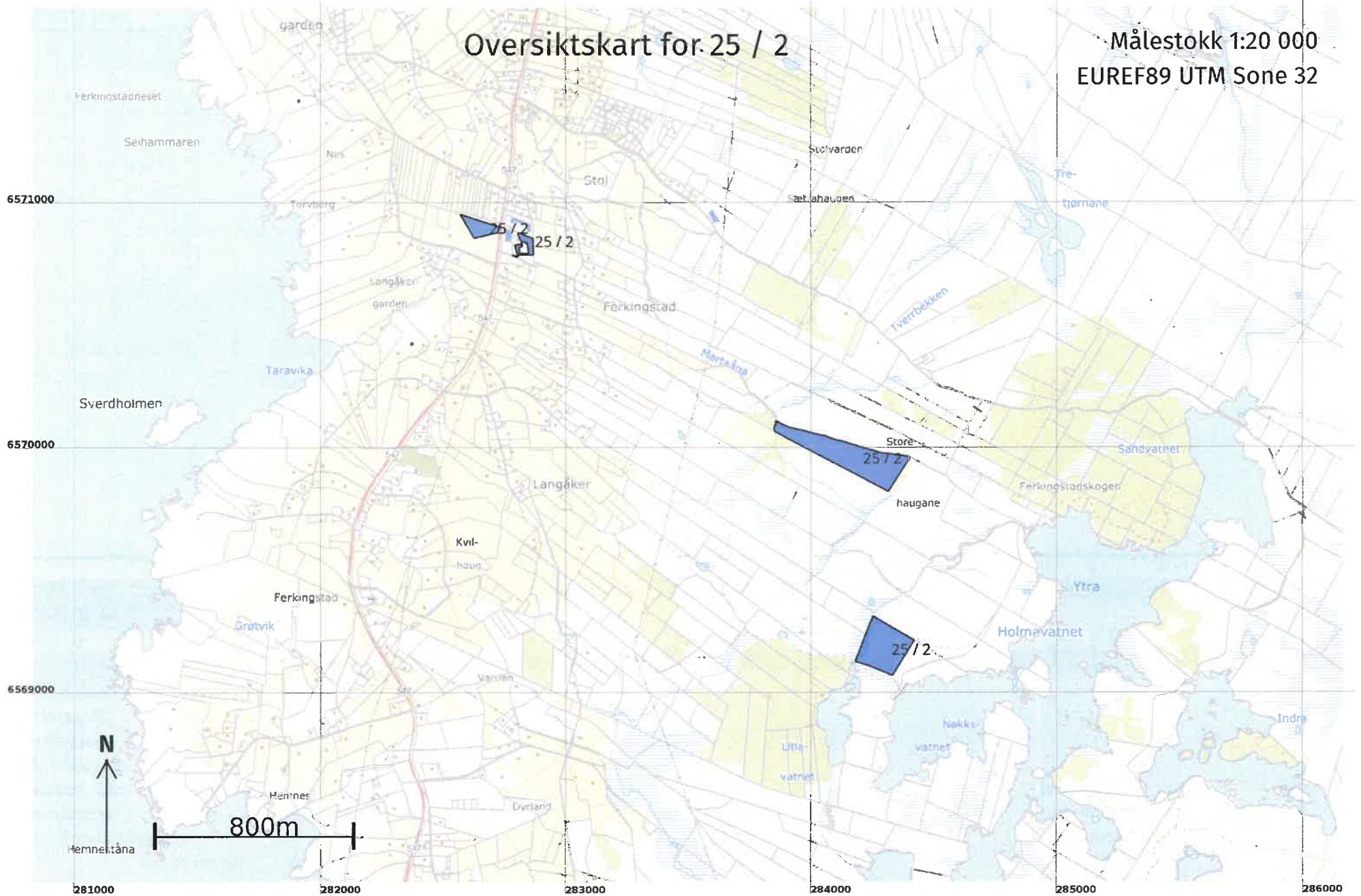
Etasje	Antall boenheter	BRA bolig	BRA annet	BRA totalt	BTA bolig	BTA annet	BTA totalt	Alt. areal	Alt. areal 2
H01	0	0	20	20	0	0	0	0	0

Bruksenheter

Adresse	Bruksenhetsnummer	Bruksenhetstype	Bruksareal	Ant. rom	Kjøkkentilgang	Bad	WC	Matrikkelenhet
		Unummerert bruksenhet	0	0		0	0	25/2

Oversiktskart for 25 / 2

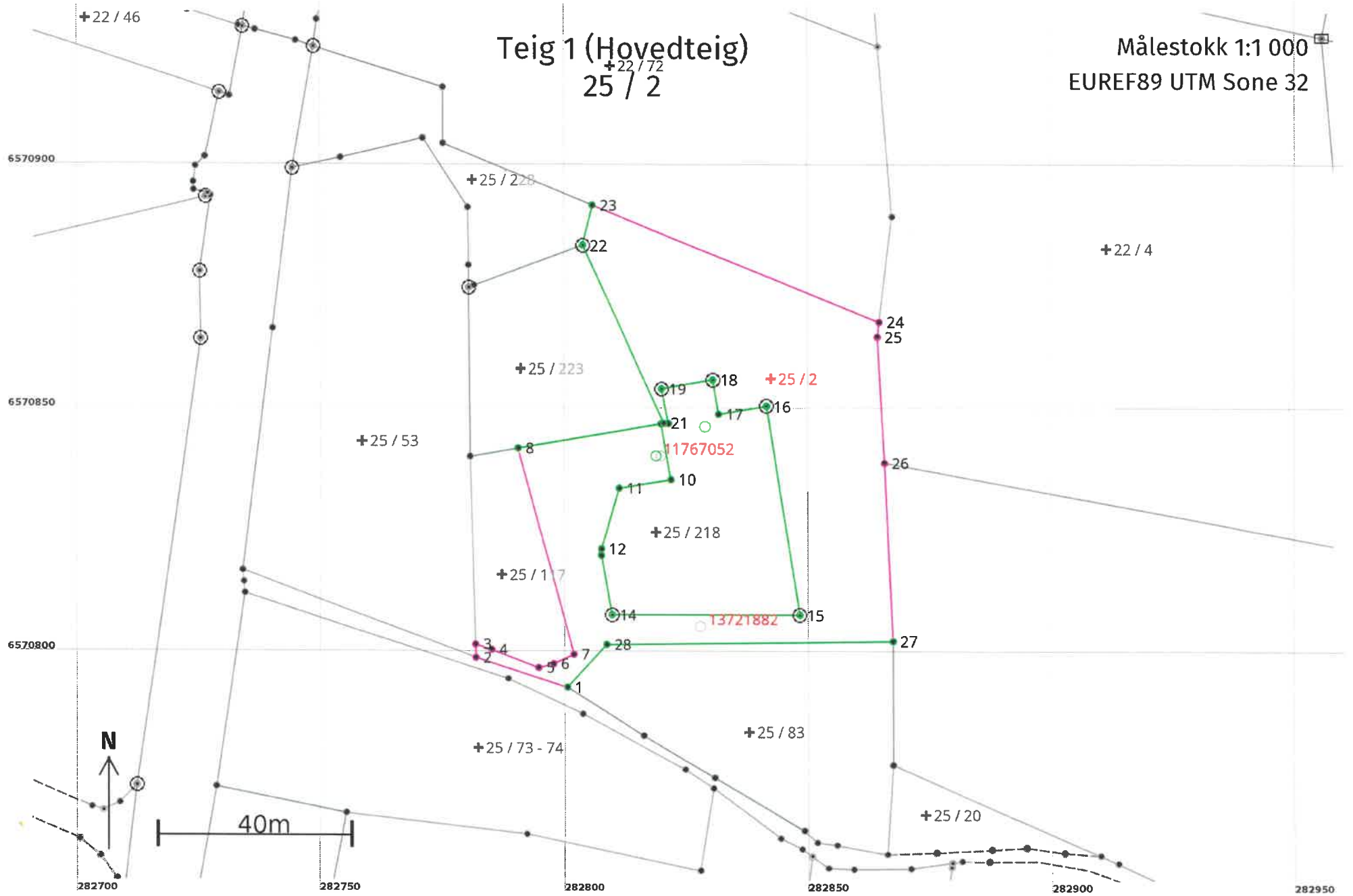
Målestokk 1:20 000
EUREF89 UTM Sone 32



Teig 1 (Hovedteig)

+22/72
25 / 2

Målestokk 1:1 000
EUREF89 UTM Sone 32



Areal og koordinater

Areal: 3 549,4

Arealmerknad:

Representasjonspunkt: Koordinatsystem: EUREF89 UTM Sone 32

Nord: 6570857 Øst: 282842

Grensepunkt / Grenselinje

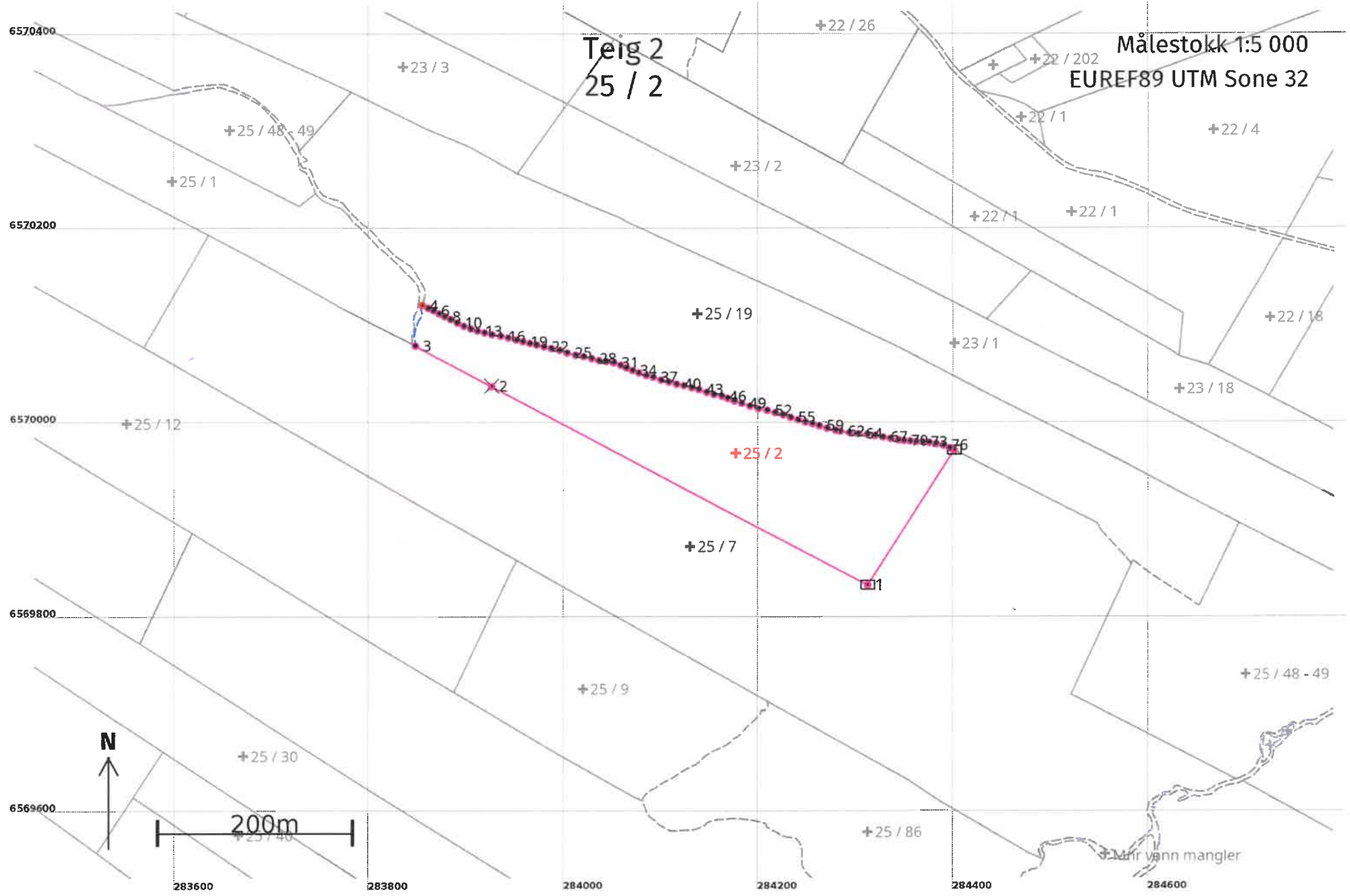
Ytre avgrensing

Løpenr	Nord	Øst	Grensemerke nedsatt i / Lengde (m)	Grensepunkttype / Linjeinformasjon	Målemetode	Nøyaktighet (SD i cm)	Radius
1	6570793,40	282800,59	19,83	Umerket	10 Terrengmålt	10	
2	6570799,54	282781,73	2,75	Umerket	82 Frihåndstegning: Direkte innlagt på skjerm	200	
3	6570802,29	282781,66	3,49	Umerket	82 Frihåndstegning: Direkte innlagt på skjerm	200	
4	6570801,20	282784,98	10,37	Umerket	82 Frihåndstegning: Direkte innlagt på skjerm	200	
5	6570797,48	282794,66	3,17	Umerket	82 Frihåndstegning: Direkte innlagt på skjerm	200	
6	6570798,28	282797,73	4,65	Umerket	82 Frihåndstegning: Direkte innlagt på skjerm	200	
7	6570800,22	282801,96	43,82	Umerket	82 Frihåndstegning: Direkte innlagt på skjerm	200	
8	6570842,51	282790,49	29,93	Umerket	96 GNSS: Fasemåling (Real time kinematic)	10	
9	6570847,56	282819,99	11,67	Umerket	10 Terrengmålt	10	
10	6570836,08	282822,08	10,92	Umerket	10 Terrengmålt	10	
11	6570834,30	282811,30	12,98	Umerket	96 GNSS: Fasemåling (Real time kinematic)	10	
12	6570821,85	282807,64	1,31	Umerket	96 GNSS: Fasemåling (Real time kinematic)	10	-4,00
13	6570820,55	282807,61	12,40	Umerket	96 GNSS: Fasemåling (Real time kinematic)	10	

Løpenr	Nord	Øst	Grensemerke nedsatt i / Lengde (m)	Grensepunkttype / Linjeinformasjon	Målemetode	Nøyaktighet (SD i cm)	Radius
14	6570808,35	282809,80	38,40	Jord Offentlig godkjent grensemerke	96 GNSS: Fasemåling (Real time kinematic)	10	
15	6570808,35	282848,20	43,40	Jord Offentlig godkjent grensemerke	96 GNSS: Fasemåling (Real time kinematic)	10	
16	6570851,22	282841,41	9,87	Jord Offentlig godkjent grensemerke	96 GNSS: Fasemåling (Real time kinematic)	10	
17	6570849,53	282831,69	7,15	Umerket	96 GNSS: Fasemåling (Real time kinematic)	10	
18	6570856,58	282830,52	10,56	Jord Offentlig godkjent grensemerke	96 GNSS: Fasemåling (Real time kinematic)	10	
19	6570854,73	282820,13	7,24	Jord Offentlig godkjent grensemerke	96 GNSS: Fasemåling (Real time kinematic)	10	
20	6570847,63	282821,57	0,99	Jord Umerket	10 Terrengmålt	10	
21	6570847,66	282820,58	40,19	Umerket	10 Terrengmålt	10	
22	6570884,21	282803,87	8,44	Jord Offentlig godkjent grensemerke	96 GNSS: Fasemåling (Real time kinematic)	10	
23	6570892,42	282805,83	63,48	Rør	96 GNSS: Fasemåling (Real time kinematic)	10	
24	6570868,56	282864,66	3,05	Umerket	82 Frihåndstegning: Direkte innlagt på skjerm	200	
25	6570865,53	282864,28	25,96	Umerket	55 Digitalisert på dig.bord fra strek-kart: Papirkopi	200	
26	6570839,61	282865,73	36,68	Umerket	55 Digitalisert på dig.bord fra strek-kart: Papirkopi	200	
27	6570802,97	282867,42	58,75	Umerket	10 Terrengmålt	10	
28	6570802,22	282808,67	11,96	Umerket	10 Terrengmålt	10	

Teig 2
25 / 2

Målestokk 1:5 000
EUREF89 UTM Sone 32



Areal og koordinater

Areal: 50 572,1

Arealmerknad: Hjelpelinje vannkant

Representasjonspunkt: Koordinatsystem: EUREF89 UTM Sone 32

Nord: 6569973

Øst: 284177

Grensepunkt / Grenselinje

Ytre avgrensing

Løpenr	Nord	Øst	Grensemerke nedsatt i / Lengde (m)	Grensepunkttype / Linjeinformasjon	Målemetode	Nøyaktighet (SD i cm)	Radius
1	6569837,27	284312,09	436,80	Jord Stein med kors og vitner	55 Digitalisert på dig.bord fra strek-kart: Papirkopi	200	
2	6570041,56	283926,01	88,24	Kors	55 Digitalisert på dig.bord fra strek-kart: Papirkopi	200	
3	6570083,16	283848,19	44,09	Umerket Hjelpelinje vannkant	55 Digitalisert på dig.bord fra strek-kart: Papirkopi	200 200	
4	6570124,73	283855,38	6,64	Geometrisk hjelpepunkt	99 Ukjent	Ingen nøyaktighet	
5	6570121,95	283861,41	6,05	Umerket	55 Digitalisert på dig.bord fra strek-kart: Papirkopi	200	
6	6570119,40	283866,90	6,54	Umerket	55 Digitalisert på dig.bord fra strek-kart: Papirkopi	200	
7	6570116,15	283872,57	6,22	Umerket	55 Digitalisert på dig.bord fra strek-kart: Papirkopi	200	
8	6570113,40	283878,15	6,68	Umerket	55 Digitalisert på dig.bord fra strek-kart: Papirkopi	200	
9	6570110,43	283884,13	7,79	Umerket	55 Digitalisert på dig.bord fra strek-kart: Papirkopi	200	
10	6570106,92	283891,08	7,42	Umerket	55 Digitalisert på dig.bord fra strek-kart: Papirkopi	200	
11	6570103,43	283897,63	7,76	Umerket	55 Digitalisert på dig.bord fra strek-kart: Papirkopi	200	
12	6570100,80	283904,93	6,96	Umerket	55 Digitalisert på dig.bord fra strek-kart: Papirkopi	200	
13	6570098,61	283911,54	7,77	Umerket	55 Digitalisert på dig.bord fra strek-kart: Papirkopi	200	

Løpenr	Nord	Øst	Grensemerke nedsatt i / Lengde (m)	Grensepunkttype / Linjeinformasjon	Målemetode	Nøyaktighet (SD i cm)	Radius
14	6570096,67	283919,06	7,65	Umerket	55 Digitalisert på dig.bord fra strek-kart: Papirkopi	200	
15	6570094,84	283926,49	8,98	Umerket	55 Digitalisert på dig.bord fra strek-kart: Papirkopi	200	
16	6570093,25	283935,33	8,02	Umerket	55 Digitalisert på dig.bord fra strek-kart: Papirkopi	200	
17	6570091,50	283943,16	8,59	Umerket	55 Digitalisert på dig.bord fra strek-kart: Papirkopi	200	
18	6570089,33	283951,47	6,96	Umerket	55 Digitalisert på dig.bord fra strek-kart: Papirkopi	200	
19	6570087,54	283958,20	7,43	Umerket	55 Digitalisert på dig.bord fra strek-kart: Papirkopi	200	
20	6570085,81	283965,43	7,12	Umerket	55 Digitalisert på dig.bord fra strek-kart: Papirkopi	200	
21	6570084,21	283972,37	7,84	Umerket	55 Digitalisert på dig.bord fra strek-kart: Papirkopi	200	
22	6570082,37	283979,99	7,75	Umerket	55 Digitalisert på dig.bord fra strek-kart: Papirkopi	200	
23	6570080,53	283987,52	8,61	Umerket	55 Digitalisert på dig.bord fra strek-kart: Papirkopi	200	
24	6570078,76	283995,95	8,20	Umerket	55 Digitalisert på dig.bord fra strek-kart: Papirkopi	200	
25	6570075,92	284003,64	8,90	Umerket	55 Digitalisert på dig.bord fra strek-kart: Papirkopi	200	
26	6570073,64	284012,24	8,38	Umerket	55 Digitalisert på dig.bord fra strek-kart: Papirkopi	200	
27	6570072,17	284020,49	8,59	Umerket	55 Digitalisert på dig.bord fra strek-kart: Papirkopi	200	
28	6570070,00	284028,80	7,68	Umerket	55 Digitalisert på dig.bord fra strek-kart: Papirkopi	200	
29	6570068,07	284036,23	7,53	Umerket	55 Digitalisert på dig.bord fra strek-kart: Papirkopi	200	

Løpenr	Nord	Øst	Grensemerke nedsatt i / Lengde (m)	Grensepunkttype / Linjeinformasjon	Målemetode	Nøyaktighet (SD i cm)	Radius
30	6570067,04	284043,69	7,65	Umerket	55 Digitalisert på dig.bord fra strek-kart: Papirkopi	200	
31	6570065,81	284051,24	7,53	Umerket	55 Digitalisert på dig.bord fra strek-kart: Papirkopi	200	
32	6570063,29	284058,34	6,50	Umerket	55 Digitalisert på dig.bord fra strek-kart: Papirkopi	200	
33	6570060,53	284064,22	6,84	Umerket	55 Digitalisert på dig.bord fra strek-kart: Papirkopi	200	
34	6570057,85	284070,51	6,93	Umerket	55 Digitalisert på dig.bord fra strek-kart: Papirkopi	200	
35	6570055,46	284077,01	8,13	Umerket	55 Digitalisert på dig.bord fra strek-kart: Papirkopi	200	
36	6570052,81	284084,70	7,55	Umerket	55 Digitalisert på dig.bord fra strek-kart: Papirkopi	200	
37	6570050,99	284092,03	8,57	Umerket	55 Digitalisert på dig.bord fra strek-kart: Papirkopi	200	
38	6570048,13	284100,11	8,28	Umerket	55 Digitalisert på dig.bord fra strek-kart: Papirkopi	200	
39	6570046,07	284108,13	8,30	Umerket	55 Digitalisert på dig.bord fra strek-kart: Papirkopi	200	
40	6570043,92	284116,15	7,70	Umerket	55 Digitalisert på dig.bord fra strek-kart: Papirkopi	200	
41	6570042,38	284123,69	8,52	Umerket	55 Digitalisert på dig.bord fra strek-kart: Papirkopi	200	
42	6570040,12	284131,90	7,45	Umerket	55 Digitalisert på dig.bord fra strek-kart: Papirkopi	200	
43	6570038,30	284139,12	8,58	Umerket	55 Digitalisert på dig.bord fra strek-kart: Papirkopi	200	
44	6570035,44	284147,21	7,89	Umerket	55 Digitalisert på dig.bord fra strek-kart: Papirkopi	200	
45	6570033,00	284154,71	8,19	Umerket	55 Digitalisert på dig.bord fra strek-kart: Papirkopi	200	

Løpenr	Nord	Øst	Grensemerke nedsatt i / Lengde (m)	Grensepunkttype / Linjeinformasjon	Målemetode	Nøyaktighet (SD i cm)	Radius
46	6570031,45	284162,75	6,49	Umerket	55 Digitalisert på dig.bord fra strek-kart: Papirkopi	200	
47	6570029,27	284168,86	7,34	Umerket	55 Digitalisert på dig.bord fra strek-kart: Papirkopi	200	
48	6570026,47	284175,64	7,96	Umerket	55 Digitalisert på dig.bord fra strek-kart: Papirkopi	200	
49	6570024,13	284183,25	8,95	Umerket	55 Digitalisert på dig.bord fra strek-kart: Papirkopi	200	
50	6570021,26	284191,73	8,90	Umerket	55 Digitalisert på dig.bord fra strek-kart: Papirkopi	200	
51	6570018,58	284200,22	9,18	Umerket	55 Digitalisert på dig.bord fra strek-kart: Papirkopi	200	
52	6570016,98	284209,26	8,47	Umerket	55 Digitalisert på dig.bord fra strek-kart: Papirkopi	200	
53	6570014,52	284217,36	8,44	Umerket	55 Digitalisert på dig.bord fra strek-kart: Papirkopi	200	
54	6570012,16	284225,46	7,82	Umerket	55 Digitalisert på dig.bord fra strek-kart: Papirkopi	200	
55	6570009,63	284232,86	8,21	Umerket	55 Digitalisert på dig.bord fra strek-kart: Papirkopi	200	
56	6570007,08	284240,66	7,64	Umerket	55 Digitalisert på dig.bord fra strek-kart: Papirkopi	200	
57	6570004,85	284247,97	7,54	Umerket	55 Digitalisert på dig.bord fra strek-kart: Papirkopi	200	
58	6570003,03	284255,29	7,21	Umerket	55 Digitalisert på dig.bord fra strek-kart: Papirkopi	200	
59	6570001,02	284262,21	8,49	Umerket	55 Digitalisert på dig.bord fra strek-kart: Papirkopi	200	
60	6569998,46	284270,31	8,97	Umerket	55 Digitalisert på dig.bord fra strek-kart: Papirkopi	200	
61	6569996,37	284279,03	4,96	Umerket	55 Digitalisert på dig.bord fra strek-kart: Papirkopi	200	

Løpenr	Nord	Øst	Grensemerke nedsatt i / Lengde (m)	Grensepunkttype / Linjeinformasjon	Målemetode	Nøyaktighet (SD i cm)	Radius
62	6569995,36	284283,89	9,46	Umerket	55 Digitalisert på dig.bord fra strek-kart: Papirkopi	200	
63	6569993,84	284293,23	9,02	Umerket	55 Digitalisert på dig.bord fra strek-kart: Papirkopi	200	
64	6569992,85	284302,20	9,51	Umerket	55 Digitalisert på dig.bord fra strek-kart: Papirkopi	200	
65	6569992,13	284311,68	8,13	Umerket	55 Digitalisert på dig.bord fra strek-kart: Papirkopi	200	
66	6569990,97	284319,73	8,21	Umerket	55 Digitalisert på dig.bord fra strek-kart: Papirkopi	200	
67	6569989,31	284327,77	7,77	Umerket	55 Digitalisert på dig.bord fra strek-kart: Papirkopi	200	
68	6569987,88	284335,41	8,28	Umerket	55 Digitalisert på dig.bord fra strek-kart: Papirkopi	200	
69	6569986,41	284343,56	5,42	Umerket	55 Digitalisert på dig.bord fra strek-kart: Papirkopi	200	
70	6569985,68	284348,93	6,71	Umerket	55 Digitalisert på dig.bord fra strek-kart: Papirkopi	200	
71	6569985,18	284355,62	6,60	Umerket	55 Digitalisert på dig.bord fra strek-kart: Papirkopi	200	
72	6569984,69	284362,20	6,81	Umerket	55 Digitalisert på dig.bord fra strek-kart: Papirkopi	200	
73	6569984,19	284368,99	6,61	Umerket	55 Digitalisert på dig.bord fra strek-kart: Papirkopi	200	
74	6569983,60	284375,57	7,15	Umerket	55 Digitalisert på dig.bord fra strek-kart: Papirkopi	200	
75	6569982,39	284382,62	7,50	Umerket	55 Digitalisert på dig.bord fra strek-kart: Papirkopi	200	
76	6569980,86	284389,96	7,19	Umerket	55 Digitalisert på dig.bord fra strek-kart: Papirkopi	200	
77	6569977,97	284396,54	4,82	Umerket	55 Digitalisert på dig.bord fra strek-kart: Papirkopi	200	

Løpenr	Nord	Øst	Grensemerke nedsatt i / Lengde (m)	Grensepunkttype / Linjeinformasjon	Målemetode	Nøyaktighet (SD i cm)	Radius
78	6569975,91	284400,90	Jord 164,65	Stein med kors og vitner	55 Digitalisert på dig.bord fra strek-kart: Papirkopi	200	

Teig 3
25 / 2

Målestokk 1:2 000
EUREF89 UTM Sone 32

+25 / 32

6569300

6569200

6569100

+25 / 2

+25 / 31

N

80m

Mpr mangler

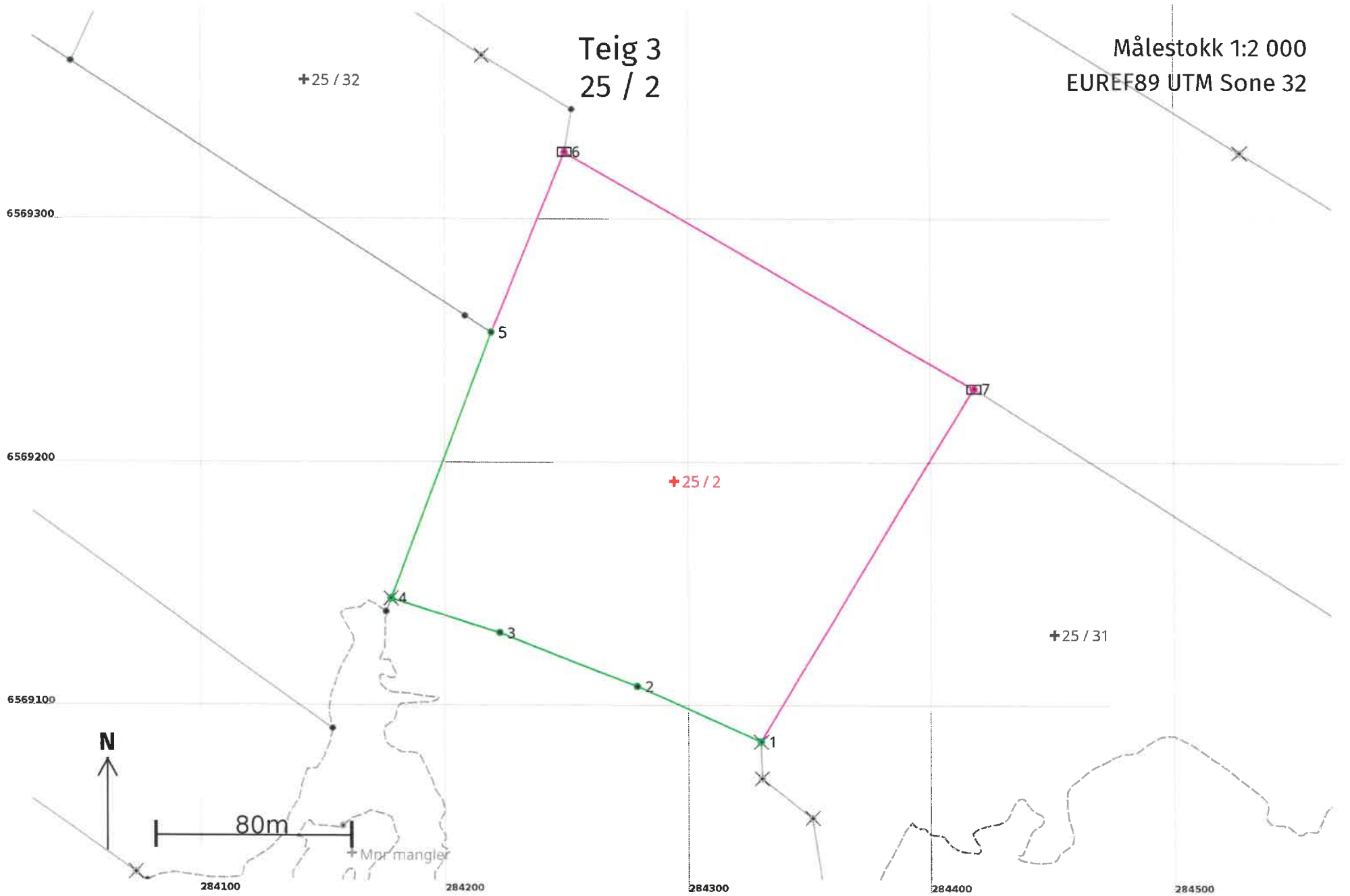
284100

284200

284300

284400

284500



Areal og koordinater

Areal: 32 265,9

Arealmerknad:

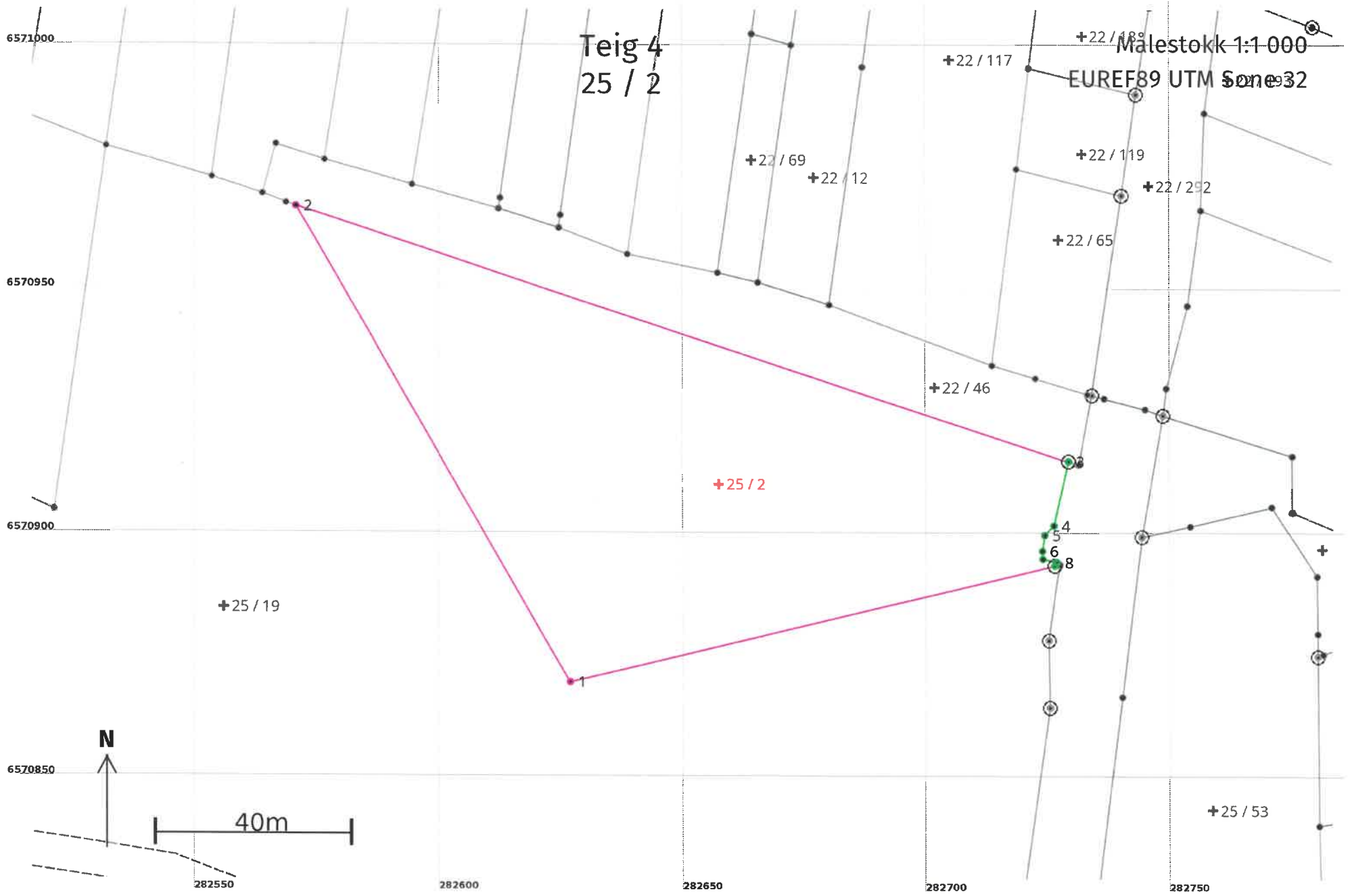
Representasjonspunkt: **Koordinatsystem:** EUREF89 UTM Sone 32

Nord: 6569194 **Øst:** 284294

Grensepunkt / Grenselinje

Ytre avgrensing

Løpenr	Nord	Øst	Grensemerke nedsatt i / Lengde (m)	Grensepunkttype / Linjeinformasjon	Målemetode	Nøyaktighet (SD i cm)	Radius
1	6569086,97	284329,64	55,47	Kors	10 Terrengmålt	10	
2	6569109,67	284279,03	60,53	Umerket	10 Terrengmålt	10	
3	6569131,75	284222,67	47,16	Umerket	10 Terrengmålt	10	
4	6569145,79	284177,65	116,96	Kors	10 Terrengmålt	10	
5	6569255,06	284219,36	80,16	Annen detalj	10 Terrengmålt	10	
6	6569329,23	284249,77	193,72	Jord Stein med kors og vitner	55 Digitalisert på dig.bord fra strek-kart: Papirkopi	200	
7	6569232,14	284417,40	169,64	Jord Stein med kors og vitner	55 Digitalisert på dig.bord fra strek-kart: Papirkopi	200	



Areal og koordinater

Areal: 7 252,1

Arealmerknad:

Representasjonspunkt: Koordinatsystem: EUREF89 UTM Sone 32

Nord: 6570911

Øst: 282657

Grensepunkt / Grenselinje

Ytre avgrensing

Løpenr	Nord	Øst	Grensemerke nedsatt i / Lengde (m)	Grensepunkttype / Linjeinformasjon	Målemetode	Nøyaktighet (SD i cm)	Radius
1	6570870,08	282627,07	112,58	Ukjent	82 Frihåndstegning: Direkte innlagt på skjerm	200	
2	6570967,56	282570,76	166,70	Umerket	55 Digitalisert på dig.bord fra strek-kart: Papirkopi	200	
3	6570915,46	282729,11	13,52	Jord Offentlig godkjent grensemerke	96 GNSS: Fasemåling (Real time kinematic)	10	
4	6570902,27	282726,16	2,72	Gjerdestolpe	96 GNSS: Fasemåling (Real time kinematic)	10	
5	6570900,34	282724,24	3,28	Gjerdestolpe	96 GNSS: Fasemåling (Real time kinematic)	10	
6	6570897,09	282723,79	1,65	Gjerdestolpe	96 GNSS: Fasemåling (Real time kinematic)	10	
7	6570895,44	282723,85	2,95	Gjerdestolpe	96 GNSS: Fasemåling (Real time kinematic)	10	
8	6570894,78	282726,73	0,80	Murhjørne	10 Terrengmålt	10	
9	6570894,08	282726,34	102,13	Jord Offentlig godkjent grensemerke	96 GNSS: Fasemåling (Real time kinematic)	10	