

SITUASJONSKART

MED REGULERINGSPLAN

Reg.plannr.:

Adresse:

Gnr/Bnr:

Tiltakshaver:

Vedlegg D:

KARMØY KOMMUNE

SEKTOR AREAL OG BYGGESAK

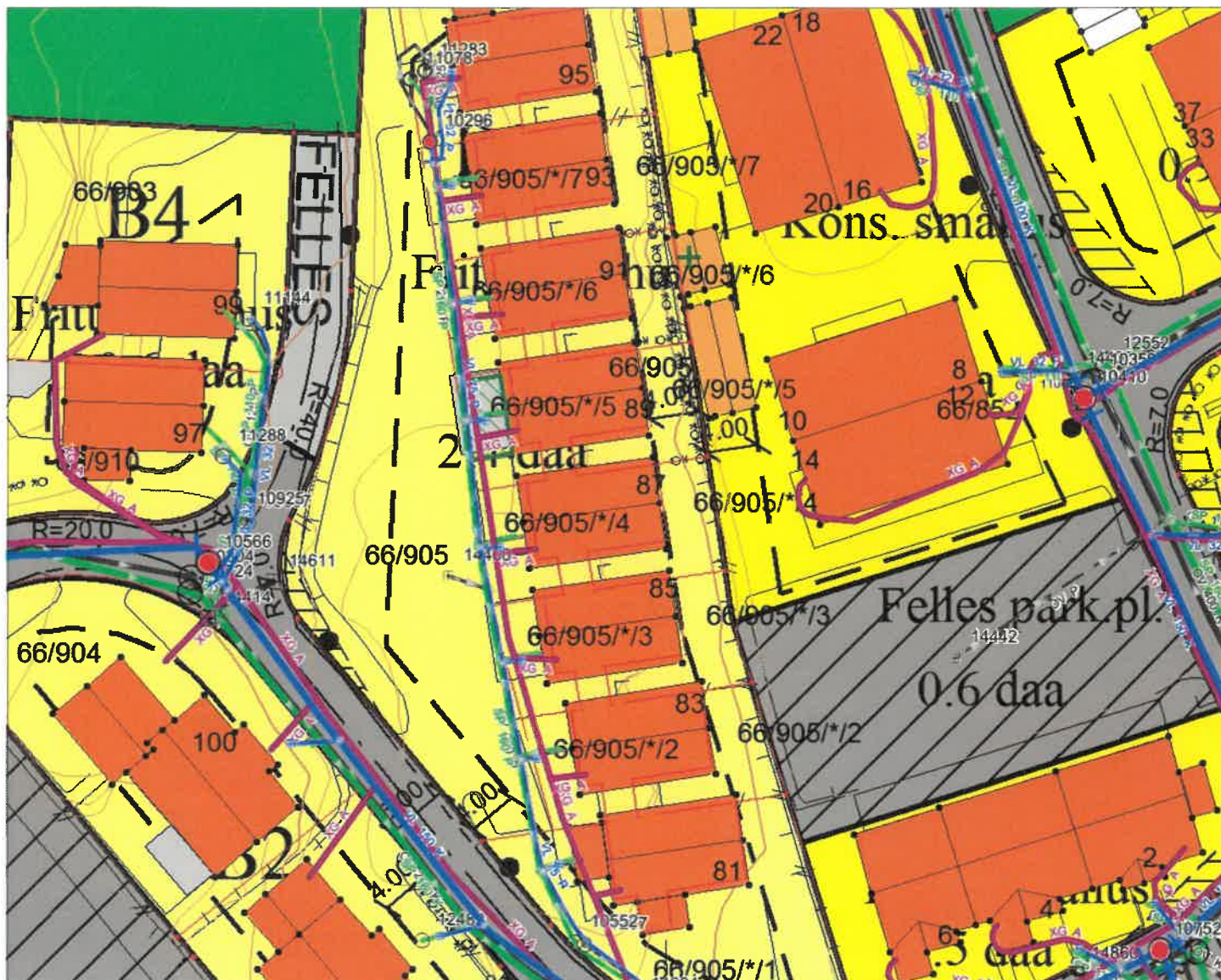


Målestokk: 1:500

Datum: Euref 89/UTM 32 Dato: 15.02.2023

Kartet kan inneholde feil, noen grenser er usikre.

Fargelagt kart må innsendes ved søknad eller melding.



Tegnforklaring:

Vegkant	—
Høydekurve	—
Eiendomsgrense målt	—●
Eiendomsgrense usikker	- - -
Bygg -takflate	▣
Bygg -planlagt	▤
Høyspent, stolper	—●
Kommunale VA-ledninger	—●

Reguleringsformål:

Boliger	■	SKRAVERTE OMRÅDER	
Offentlig bebyggelse	■	Fare	▨
Forretning	■	Felles	▩
Naustbebyggelse	■	Spesialområde	▭
Sentrumsformål	■	LINJER	
Industri/lager	■	Frisktlinje	- - -
Friområde	■	Byggegrense	- - -
Garasjeanl./bensinst.	■	Planens begrensning	—
Trafikkområde	■		

SITUASJONSKART

Gnr/Bnr :

Dato : 15.02.2023

Målestokk: 1:500

Datum: Euref 89/UTM 32

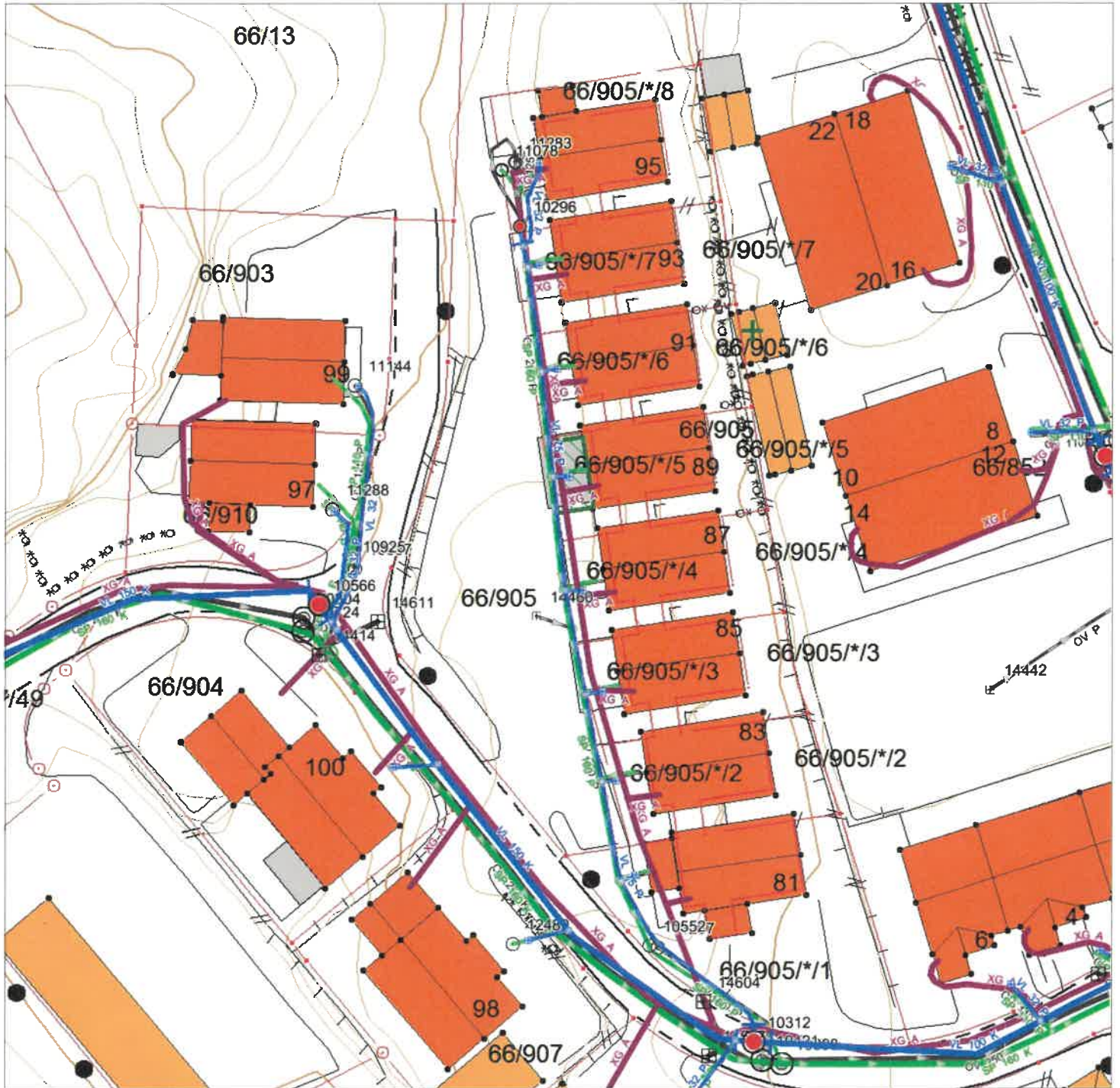
0 5 10 15 20 m



KARMØY KOMMUNE
SEKTOR AREAL OG BYGGESAK



NB: Kartet kan inneholde feil,
noen grenser er usikre.



Tegnforklaring:

Eiendomsgrense målt

Eiendomsgrense usikker

Bygg -takflate

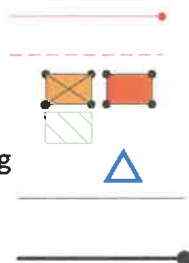
Bygg -planlagt

Bygg eldre enn 1900, sefrak bygg

Vegkant

Høydekurve

Høyspent, stolper

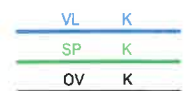


Kommunale VA-ledninger:

Vannledning

Spillvannsledning

Overvannsledning



Private VA-ledninger:

Vannledning plassering i kart er ikke korrekt

Spillvannsledning

Overvannsledning

