



Karmøy kommune  
Sektor areal og byggesak  
Rådhuset, postboks 167  
4291 Kopervik

e-post: [post@karmoy.kommune.no](mailto:post@karmoy.kommune.no)

## Varsel om oppmålingsforretning

Saksnr  
2023845

Oppdragsnr

Georgsen Sigve  
Nylandvegen 21  
4275 Sævelandsvik  
Eiendom: 12/161

### Det varsles herved om at det skal holdes oppmålingsforretning på følgende eiendom(er)

Gateadresse	Eier/Rekvirent	Gnr	Bnr	Fnr	Snr
	Gundersen Bengt (Hjemmelshaver)	12	13	0	0
	Gundersen Jan Mikal (Hjemmelshaver)	12	13	0	0
	Gundersen Jonas (Hjemmelshaver)	12	13	0	0
	Medhaug Grethe Beth (Hjemmelshaver)	12	13	0	0
	Riska Atle (Hjemmelshaver)	12	13	0	0
	Riska Jan Håkon (Hjemmelshaver)	12	13	0	0
	Riska Odd Rune (Hjemmelshaver)	12	13	0	0
	Vikra Marit (Hjemmelshaver)	12	13	0	0

### Om forretningen

Forretningen holdes: Dato **17.03.2023** Kl. **12:00** Sted **På tomten (ved Nylandvegen 23)**

Rekvirent: Gundersen Bengt, Gundersen Jan Mikal, Gundersen Jonas, Medhaug Grethe Beth, Riska Atle, Riska Jan Håkon, Riska Odd Rune, Vikra Marit  
Rekvisisjonsdato: 03.08.2022

Forretningen gjelder opprettelse av matrikkelenhet

Grunneiendom  Festegrund  Anleggseiendom  Uteareal eierseksjon

Forretningen gjelder registrering av eksisterende grunn

Grensejustering  Klarlegging av eksisterende grense  Nymerking av eksisterende grense  Registrering av ureg. jordsameie  Matrikulering av umatrikulert grunn  
 Arealoverføring  Annet

Beskrivelse

Fradeling av en tilleggsareal til 12/177.

### Hvem er varslet

Vedlagt følger en oversikt over de personer som er varslet om forretningen og i hvilken egenskap (partsstilling, rolle) disse er blitt varslet. Det oppfordres til at man så snart som mulig gir melding til kommunen dersom man kjenner til ev. andre som forretningen kan få betydning for.

### For grensene mot din matrikkelenheten gjelder følgende forhold

Grensene er fastlagt ved tidligere kart-/oppmålingsforretning. Disse grensene vil bli respekterte. Hvis dere ikke har andre forhold å ivareta, så blir det overlatt til dere selv å avgjøre om dere vil møte ved forretningen. Oppmøte ved oppmålingsforretningen er frivillig og det kan ikke kreves godtgjørelse for reiseutgifter, tapt arbeidsfortjeneste og lignende i forbindelse med avholdelse av oppmålingsforretning.

### Klageadgang

Saker som krever oppmålingsforretning etter § 6 i matrikkellova, under dette feil ved varslingen eller utføringen av forretningen, kan påklages etter reglene i forvaltningsloven kap. IV til VI, jf. matrikkellova § 46.

Klagefristen løper i fra det tidspunktet parten har mottatt matrikelbrev eller underretning om føring i matrikkelen, jf. matrikkelforskriften § 21.

Det kan imidlertid ikke framsettes klage på forhold som formelt hører inn under klagebehandling etter annet lovverk, f.eks. plan- og bygningsloven.

**Andre opplysninger**

NB! Husk å ta med ID/fører kort, bankkort eller pass til forretningen. (Dersom din berørte eiendom har usikre grenser, er det helt nødvendig med din eller en fullmektig sin godkjenning for å ferdigstille oppmålingssaken)

Vedlagt følger:  Partliste  Fullmaktsblankett  Kvitteringsblankett  Annet

**Landmåler**

Sted Kopervik	Dato 03.03.2023	Underskrift <i>Rune Kjærland</i>	
Stilling saksbehandler	Telefon 52857145	Landmåler Rune Kjærland	Epost rukj@karmoy.kommune.no

# Fullmakt Oppmålingsforretning

Saksnr 2023845	Oppdragsnr
-------------------	------------

**NB! Vær nøyaktig med å krysse av for hva fullmakten gjelder.**

Undertegnede, som har grunnbokshjemmel til matrikkelenheten (hvis ikke tinglyst matrikkelenhet; aktuell eier/fester)				
Gnr	Bnr	Fnr	Snr	Eiendommens adresse

gir fullmakt til		
Fullmektig	Navn	Adresse
	Fødselsdato (6 siffer)	
Fullmakten gjelder	<input type="checkbox"/> Tillatelse til å møte og representere meg/oss ved oppmålingsforretningen, herunder til å godkjenne oppmåling/merking av ny matrikkelenhet på grunnlag av offentlig godkjenning, med tillatelse til å godkjenne mindre avvik, jf. Matrikkeloven § 33	
	<input type="checkbox"/> Tillatelse til å signere erklæring om rettighet i fast eiendom, dersom det er stilt krav om etablering av rettigheter i vedtak etter plan- og bygningsloven.	
	<input type="checkbox"/> Tillatelse til å rydde opp i rettighetsforhold som det i forbindelse med forretningen avdekkes behov for å rydde opp i. (Oppretting og/eller sletting av rettigheter)	
	<input type="checkbox"/> Tillatelse til å inngå forlik, ta bindende standpunkt til evt. voldgift eller grensejustering.	
	<input type="checkbox"/> Tillatelse til å signere skjøte / erklæring om arealoverføring / pantedokument. NB! Krever vitnebekreftelse på hjemmelshavers underskrift.	
	<input type="checkbox"/> Tillatelse til andre disposisjoner enn nevnt over.	
	Beskriv	
	Dersom fullmakt gjelder matrikkelenhet i sameie må enten samtlige sameiere signere på fullmakten, eller det må fremlegges dokumentasjon for at sameiet har vedtatt at styret, annet organ eller person kan representere sameiet, jf. matrikkelforskriften § 23, første ledd.	

Forretningen angår				
Gnr	Bnr	Fnr	Snr	Oppmålingsforretningens dato
12	13	0	0	17.03.2023
12	13	0	0	
12	13	0	0	
12	13	0	0	
12	13	0	0	
12	13	0	0	
12	13	0	0	

Hjemmelshavers underskrift (hvis ikke tinglyst matrikkelenhet; aktuell eier/fester)		
Sted og dato	Underskrift	Fødselsnr./Organisasjonsnr. (11/9 siffer)

### Vitnebekreftelse på hjemmelshavers underskrift (jf. tinglysingsforskriften § 3)

(Skal bare utfylles dersom det blir gitt fullmakt til å signere på skjøte / erklæring om arealoverføring / pantedokument)

Vi bekrefter at hjemmelshavers signatur er skrevet eller vedkjent i vårt nærvær og at vedkommende er over 18 år: (Advokater og autoriserte eiendomsめglere m.fl. kan bevitne en underskrift alene)

Vitneunderskrift 1		
Sted	Dato	Underskrift

Vitneunderskrift 2		
Sted	Dato	Underskrift



Parter			Varsling			Under forretningen			
Navn	Gnr./Bnr./Fnr./Snr.	Partsstilling	Sendt	Svar		Oppmøte	Signatur ved stedfortreder		ID
			Dato	Mottakskvitt.	Ev. fullm. 1)		Signatur - registrert eier		
Adresse		Eierforhold	Måte						
Gundersen Bengt	12/13	Rekvirent	03.03.2023			Oppmøte			
Postboks 219, 4296 Åkrehamn		Hjemmelshaver	Altinn			Godkjent			
Gundersen Jan Mikal	12/13	Rekvirent	03.03.2023			Oppmøte			
Høgestølvegen 8, 4250 Kopervik		Hjemmelshaver	Altinn			Godkjent			
Gundersen Jonas	12/13	Rekvirent	03.03.2023			Oppmøte			
Snartabergvegen 28a, 4270 Åkrehamn		Hjemmelshaver	Altinn			Godkjent			
Medhaug Grethe Beth	12/13	Rekvirent	03.03.2023			Oppmøte			
Postboks 225, 4296 Åkrehamn		Hjemmelshaver	Altinn			Godkjent			
Riska Atle	12/13	Rekvirent	03.03.2023			Oppmøte			
Klebersteinveien 26, 4027 Stavanger		Hjemmelshaver	Altinn			Godkjent			
Riska Jan Håkon	12/13	Rekvirent	03.03.2023			Oppmøte			
Varhaugvegen 4a, 4120 Tau		Hjemmelshaver	Altinn			Godkjent			
Riska Odd Rune	12/13	Rekvirent	03.03.2023			Oppmøte			
Ulvhøyen 60, 5134 Flaktveit		Hjemmelshaver	Altinn			Godkjent			
Vikra Marit	12/13	Rekvirent	03.03.2023			Oppmøte			
V/kaare Vikra, Nessagada 44, 4280 Skudeneshavn		Hjemmelshaver	Altinn			Godkjent			
Gundersen Jarle Einar	12/177	Nabo	03.03.2023			Oppmøte			
Nylandvegen, 4275 Sævelandsvik		Hjemmelshaver	Altinn			Godkjent			
Georgsen Sigve	12/161	Nabo	03.03.2023			Oppmøte			
Nylandvegen 21, 4275 Sævelandsvik		Hjemmelshaver	Altinn			Godkjent			
Augustat Christian M	12/304	Nabo	03.03.2023			Oppmøte			
Nylandvegen 25, 4275 Sævelandsvik		Hjemmelshaver	Altinn			Godkjent			
Budzinski Anja Nicola	12/304	Nabo	03.03.2023			Oppmøte			
Nylandvegen 25, 4275 Sævelandsvik		Hjemmelshaver	Altinn			Godkjent			

1) Stedfortreder: (SUF)  
Stedfortreder med  
beslutningsfullmakt: (SMF)

2) Førerkort: (F)  
Pass: (P)  
Bankkort m/ bilde: (B)



## **LES DETTE FØR DU MØTER:**

### **VIKTIG! – Informasjon før oppmøte til oppmålingsforretning**

- Ta med gyldig ID – førerkort, bankkort m/bilde, pass eller nasjonalt ID-kort. ID på mobil eller digitalt førerkort er ikke gyldig.
- Ta med egen penn.
- Om du møter for en annen person, ta med fullmakt i **ORIGINAL**.  
Bruk fullmakten som følger med innkallingen.
- Dersom din berørte eiendom har usikre grenser, er det helt nødvendig med din eller en fullmektig sin godkjenning for å ferdigstille oppmålingssaken.
- Har du med hund – vennligst hold hunden i bånd.
- Se også informasjon i varselet.



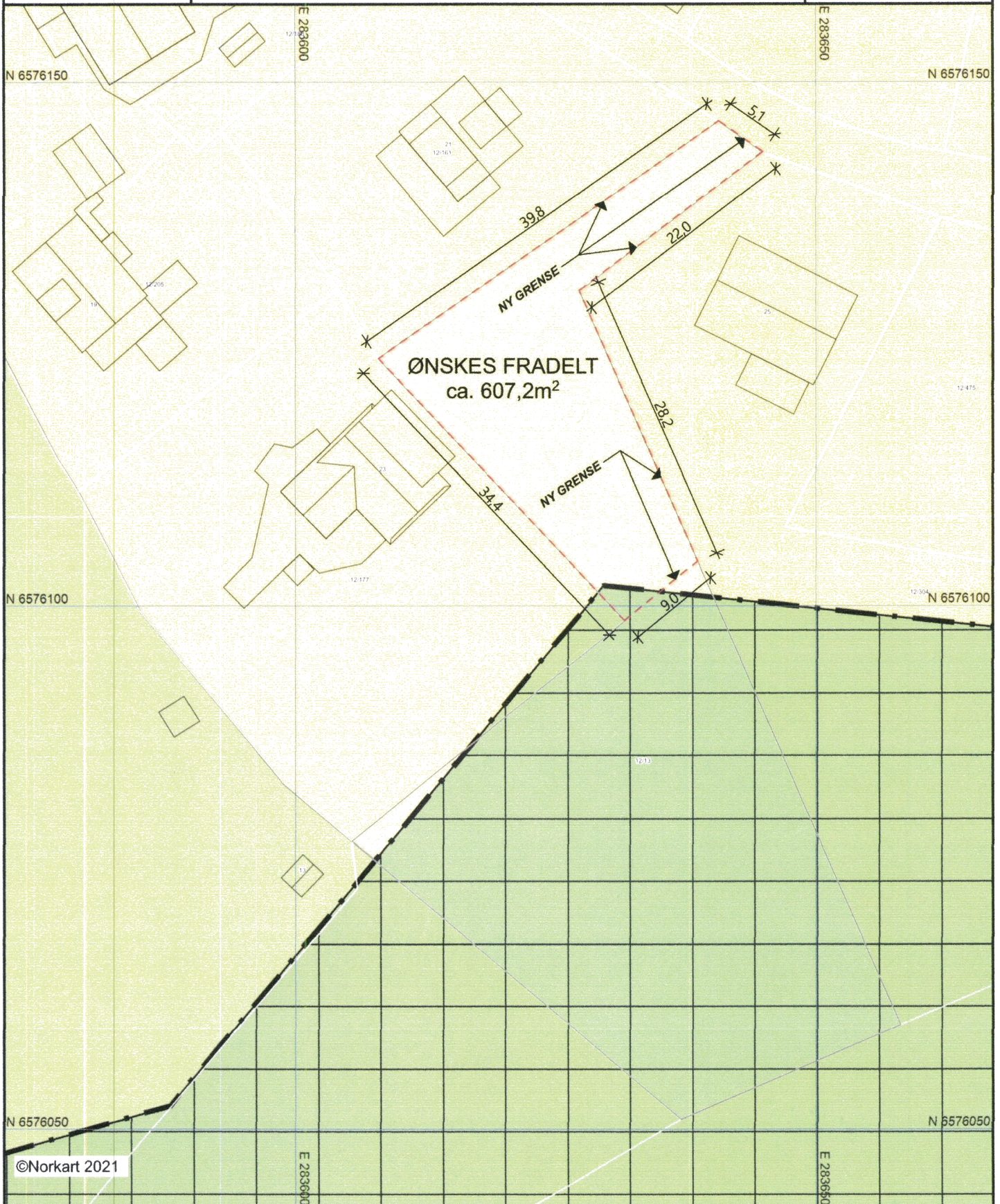
Karmøy kommune

# Kommuneplankart

Eiendom: 12/13  
Adresse:  
Dato: 17.06.2021  
Målestokk: 1:500



UTM-32



©Norkart 2021

- 1) Det tas forbehold om feil i kartgrunnlaget
- 2) Ved utskrift fra PDF-fil kan målestokken bli unøyaktig
- 3) Kommuneplanen er laget for små målestokker og kan være unøyaktig hvis man zoomer mye inn i planen.

# SITUASJONSKART

MED KOMMUNEPLAN

Gnr/Bnr: 12/13

Adresse:

Dato: 03.03.2023

Målestokk: 1:1000

0 10 20 30 40 m



KARMØY KOMMUNE

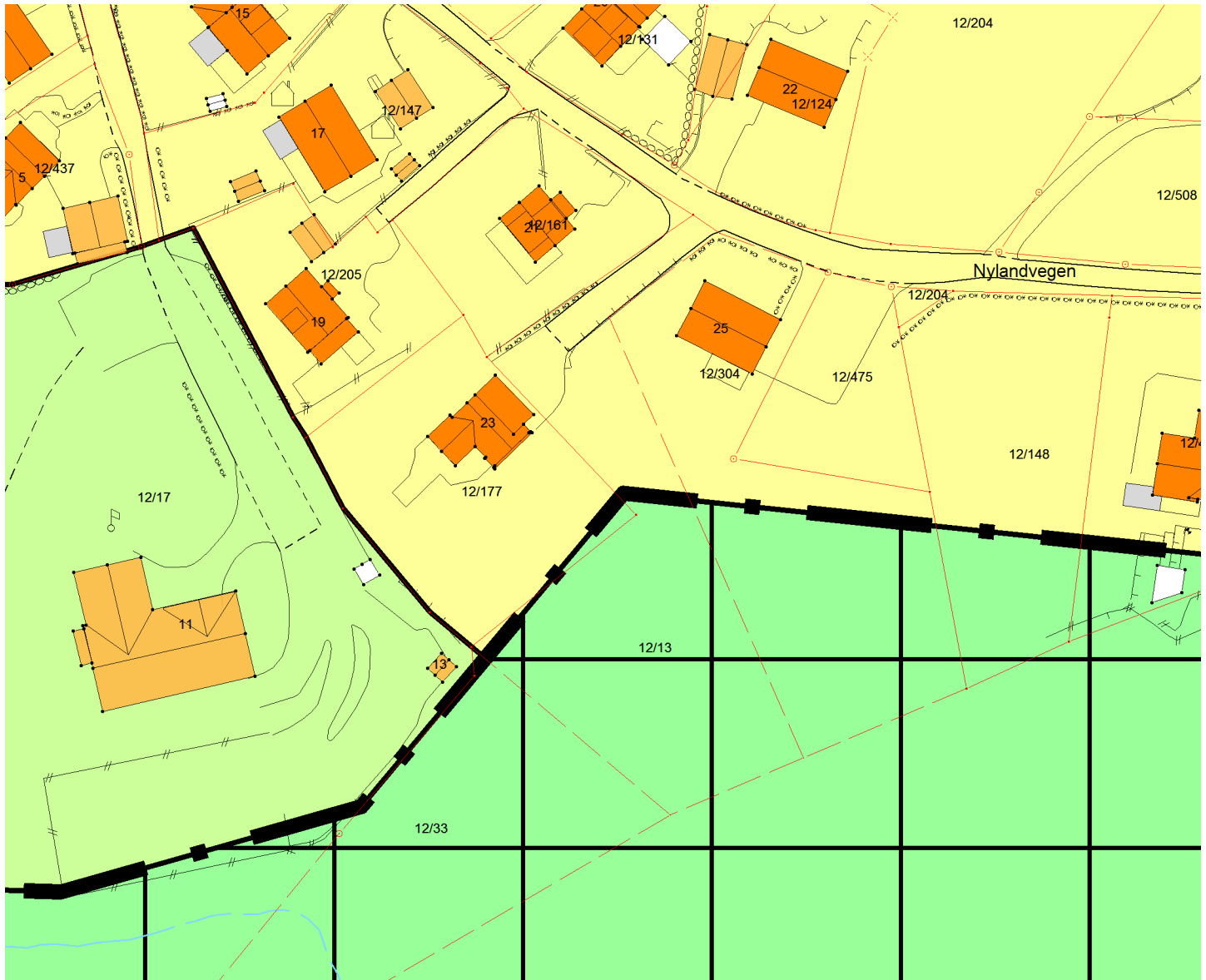
SEKTOR AREAL OG BYGGESAK



Kartet kan inneholde feil, noen grenser er usikre.

Fargelagt kart må innsendes ved søknad eller melding.

Datum: Euref 89/UTM 32



## Tegnforklaring:

Vegkant

Høydekurve

Eiendomsgrense målt

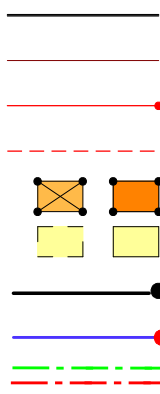
Eiendomsgrense usikker

Bygg -takflate

Bygg -planlagt/ ikke innmålt

Høyspent, stolper

Kommunale VA-ledninger, kum



## Planformål:

LNF-område  
Landbruk, natur- og friluftsområder

Boligområde

Tjenesteyting


Industri/forretning

Fritidsbebyggelse

Sentrumsområde

Friområde

Blandet formål



Trafikkareal

Nåværende

Framtidig

Framtidig

Framtidig

Framtidig

Framtidig

Framtidig

Framtidig

Framtidig

Framtidig

Framtidig

I henhold til  
Kommuneplanen kan det i  
planlagt formålsområde være  
krav om plan.