



KARMØY KOMMUNE

Søknad om oppmåling / deling

J.nr

Sendes til:

Postadresse:

Karmøy kommune
Rådhuset, postboks 167
4291 Kopervik

E-postadresse:

post@karmoy.kommune.no
(Evt. erklæringer og
sammenslåingsattester må sendes
inn i original pr.post.)KARMØY KOMMUNE
MOTTATT

- 1 MARS 2023

Rekvisisjonen/søknaden gjelder for følgende matrikkelenhet(er) (eiendom)*

Gnr.	Bnr.	Adresse	Eier/fester	E-post adresse
68	37	EIDEVEGEN 10	Ruben SIREVÅG	RUBEN.SIREVAAG@ME.COM
68	56	AUSTRE KARMØYVEG 57A	Jane Rohde	

* Ved grensejustering skal det oppgis informasjon om begge de involverte matrikkelenhetene

Rekvisisjon av oppmålingsforretning

 Jf. lov om eiendomsregistrering (matrikkeloven) kapittel 3 og 7.

Merk: Tjenesten er belagt med gebyr for oppmåling (søk på kommunens nettsider for gebyrregulativ)

Det rekvireres/søkes om oppmålingsforretning over:

- Hele grunneiendommen uten deling Klarlegging av eksisterende grense (matrikkelforskrift § 36)
- Festegrunn uten deling Matrikulering av eksisterende umatrikulert enhet (matrikkelforskrift § 31)
- Grensejustering (matrikkelforskrift § 34) Registrering av uregistrert jordsameie (matrikkelforskrift § 32)
- Ajourført matrikkelbrev/målebrev Uteareal til eierseksjon (eierseksjonsloven § 7, matrikkelforskrift § 35)
- Annet: Merking av eksisterende grense der grensen tidligere er koordinatbestemt
- Parsell til off. veg (byggesaksforskriften § 4-3)

Søknad om deling av grunneiendom (parsell) med oppmålingsforretning

 Jf. plan- og bygningsloven (pbl) § 20-1, 1. ledd bokstav m jf. kap 26, 27 og 28 og lov om eiendomsregistrering (matrikkeloven) kapittel 3 og 7.

Merk: Tjenesten er belagt med behandlingsgebyr for deling av eiendom og gebyr for oppmåling (søk på kommunens nettsider for gebyrregulativ)

Det søkes om deling iht. pbl § 26-1

- Reguleringsplan Bebyggelsesplan Godkjent tomtedelingsplan
- Kommuneplan Privat forslag

Søknad om dispensasjon - jf. pbl §19-2, fra bestemmelser i:

- Vedtekt Kommuneplan Reguleringsplan
- Bebyggelsesplan Plan- og bygningslov Forskrift

Egen søknad må
vedlegges.

Arealoppgave i daa

Eiendom/driftsenhet FØR deling:	Fullldyrka	Overflatedyrka	Innmarksbeite	Totalt areal
<input type="text"/>	<input type="text"/>	<input type="text"/>	<input type="text"/>	<input type="text"/>
Areal ønsket fradelt/bortfestet:	<input type="text"/>	<input type="text"/>	<input type="text"/>	<input type="text"/>

* Formål; eksempel:

Bolig, fritidshus, industri, veg,
kontor, off.virksomhet, osv.

Spesifikasjon av parsell(er) det er ønsket fradeling for

Dersom det er tilleggsareal må skjema "Krav om sammenslåing av tinglyste matrikkelenheter" i utfyllt stand vedlegges søknaden.

Parsell nr.	Ca areal	Formål *	Navn og adresse på ev. kjøper/fester	Selvstendig bruksenhet	Tilleggs-areal	Tillegg til gnr/bnr.
<input type="text"/>	<input type="text"/>	<input type="text"/>	<input type="text"/>	<input type="checkbox"/>	<input type="checkbox"/>	<input type="text"/>
<input type="text"/>	<input type="text"/>	<input type="text"/>	<input type="text"/>	<input type="checkbox"/>	<input type="checkbox"/>	<input type="text"/>
<input type="text"/>	<input type="text"/>	<input type="text"/>	<input type="text"/>	<input type="checkbox"/>	<input type="checkbox"/>	<input type="text"/>

Andre opplysninger (f.eks andre rettighetshavere av betydning)

Parsell(er) det er søkt fradeling for

Adkomst pbl § 27-4 og vegloven §§ 40-43

- Riks-/fylkesveg Kommunal veg Privat veg
- Ny avkjørsel fra offentlig veg Utvidet bruk av eksisterende avkjørsel
- Avkjørselstillatelse gitt Søknad om avkj.tillatelse vedlegges Adkomst sikret ifølge vedlagt dokument

Vannforsyning pbl § 27-1

- Offentlig vannverk Privat fellesvannverk (Tilknytningstillatelse vedlegges)
- Annet:

Avløp pbl § 27-2

- Off. avløpsanlegg Privat fellesanlegg Privat enkelt anlegg - spesifiser:
- Utslippstillatelse gitt Søknad om utslippstillatelse vedlegges Avløp sikret iflg. vedlagt dokument

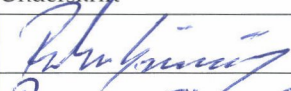


Nabooppgave (naboer til parsell som søkes fradelt)

Det må legges ved situasjonskart som viser grenser og naboforhold til parsell som søkes fradelt. Nabooppgaven nedenfor må fylles ut. Ved søknad om deling legges det ved gjenpart av nabovarsel og kvittering for sendt varsel til naboer og gjenboere av avgivereiendom.

Gnr.	Bnr.	Festenr.	Eiers/festers navn og adresse

Krav til innsendt situasjonskart: Situasjonskart av nyere dato (6 mnd) med tydelig inntegnede grenser, adkomst, vann og kloakk for omsøkt(e) parsell(er).

Dato og underskrift av eier/fester eller fullmektig

Sted	Dato	Underskrift
KOPERVIK	20.02.2023	
	Blokkbokstaver	RUBEN SIREVÅG
KOPERVIK	20.02-2023	
	Blokkbokstaver	STEIN FOLKESTAD TOVE AARSVOLD
KOPERVIK	23.02.2023	
	Blokkbokstaver	MARIANNE SIREVÅG

Mottaker av faktura

Navn	Adresse	Postadresse
RUBEN SIREVÅG	EIPEVEGEN 10	4250 KOPERVIK