

**For matrikkelenhet:**

Kommune: 1149 - KARMØY
Gårdsnummer: 15
Bruksnummer: 565

Utskriftsdato/klokkeslett: 28.02.2023 kl. 12:33

Produsert av: Håvard Storegjerde - 1149 Karmøy -

Attestert av: Karmøy kommune

**Orientering om matrikkelbrev**

Matrikkelbrevet er hjemlet i «Lov om egedomsregistrering» (matrikkellova) av 17. juni 2005. Etter definisjonen i matrikkelovens § 3 d) er matrikkelbrevet en attestert utskrift av matrikkelen som viser alle registrerte opplysninger om en matrikkelenhet ved oppgitt dato.

Om fullstendighet og nøyaktighet i matrikkelbrevet

Matrikkelen ble etablert ved konvertering av data fra tidligere registre. Det kan variere hvor gode disse dataene er med hensyn på fullstendighet og nøyaktighet. I enkelte tilfeller kan grensepunkt og grenselinjer mangle helt eller delvis eller være feil registrert. Det kan også være feil og mangler ved registrert bygnings- og adresseinformasjon. Fullstendighet og stedfestingsnøyaktighet er generelt bedre innenfor enn utenfor tettbygd strøk. Vær oppmerksom på at for mange matrikkelenheter og bygg hefter usikkerhet ved arealet som oppgis.

For utfyllende informasjon: www.kartverket.no/matrikkelbrev

Matrikkelenhet

Matrikkelenhetstype: Grunneiendom
Bruksnavn: NORHAUG
Etableringsdato: 30.04.1947
Skyld: 0,02
Er tinglyst: Ja
Har festegrunner: Nei
Er seksjonert: Ja

Arealrapport

Tekst	Areal	Kommentar
Beregna areal for 15 / 565 med areal av festegrunner og seksjonert uteareal	1 933,6 m2	
Beregna areal for 15 / 565 uten areal av festegrunner og seksjonert uteareal	1 933,6 m2	

Eierforhold

Tinglyste eierforhold

Rolle	Status	Føds.d./org.nr	Navn	Bruksenhet	Adresse	Andel
			Matrikkelenhet 1149 - 15 / 565 / 0 / 1			94 / 1638
			Matrikkelenhet 1149 - 15 / 565 / 0 / 2			73 / 1638
			Matrikkelenhet 1149 - 15 / 565 / 0 / 3			118 / 1638
			Matrikkelenhet 1149 - 15 / 565 / 0 / 4			118 / 1638
			Matrikkelenhet 1149 - 15 / 565 / 0 / 5			60 / 1638
			Matrikkelenhet 1149 - 15 / 565 / 0 / 6			98 / 1638
			Matrikkelenhet 1149 - 15 / 565 / 0 / 7			94 / 1638
			Matrikkelenhet 1149 - 15 / 565 / 0 / 8			73 / 1638
			Matrikkelenhet 1149 - 15 / 565 / 0 / 9			118 / 1638
			Matrikkelenhet 1149 - 15 / 565 / 0 / 10			118 / 1638
			Matrikkelenhet 1149 - 15 / 565 / 0 / 11			60 / 1638
			Matrikkelenhet 1149 - 15 / 565 / 0 / 12			98 / 1638
			Matrikkelenhet 1149 - 15 / 565 / 0 / 13			94 / 1638
			Matrikkelenhet 1149 - 15 / 565 / 0 / 14			60 / 1638
			Matrikkelenhet 1149 - 15 / 565 / 0 / 15			118 / 1638
			Matrikkelenhet 1149 - 15 / 565 / 0 / 16			118 / 1638
			Matrikkelenhet 1149 - 15 / 565 / 0 / 17			126 / 1638

Oversikt over teiger

(EUREF89 UTM Sone 32)

Løpenr	Type	Hovedteig	Nord	Øst	Høyde	Areal	Merknader
1	Teig	Ja	6575392	282831		1 933,6 m2	

Forretninger der matrikkelenheten er involvert

Forretning Forretningstype Årsak til feilretting	Forretningsdokumentdato Kommunal saksreferanse Nettadresse (URL) Annen referanse	Status	Tinglysing	Endret dato	Matrikkelføring Signatur Dato
Seksjonering	20.02.2023	Tinglyst		28.02.2023	1149sth 21.02.2023
Seksjonering	22/10927-Seksjonering		Rolle	Matrikkelenhet	Arealendring
		Etablert/Endret		1149 - 15/565	
		Etablert/Endret		1149 - 15/565/0/1	
		Etablert/Endret		1149 - 15/565/0/2	
		Etablert/Endret		1149 - 15/565/0/3	
		Etablert/Endret		1149 - 15/565/0/4	
		Etablert/Endret		1149 - 15/565/0/5	
		Etablert/Endret		1149 - 15/565/0/6	
		Etablert/Endret		1149 - 15/565/0/7	
		Etablert/Endret		1149 - 15/565/0/8	
		Etablert/Endret		1149 - 15/565/0/9	
		Etablert/Endret		1149 - 15/565/0/10	
		Etablert/Endret		1149 - 15/565/0/11	
		Etablert/Endret		1149 - 15/565/0/12	
		Etablert/Endret		1149 - 15/565/0/13	
		Etablert/Endret		1149 - 15/565/0/14	
		Etablert/Endret		1149 - 15/565/0/15	
		Etablert/Endret		1149 - 15/565/0/16	
		Etablert/Endret		1149 - 15/565/0/17	
Endre egenskap	31.01.2023				1149sth 31.01.2023
Annen forretningstype			Rolle	Matrikkelenhet	Arealendring
			Avgiver	1149 - 15/565	0
	Sentralpunkt flyttet				
Sammenslåing av matrikkelenheter	27.01.2023	Tinglyst		27.01.2023	1149sth 25.01.2023
Sammenslåing	23/429-Sammenslåing		Rolle	Matrikkelenhet	Arealendring
			Avgiver	1149 - 15/1077	-121
			Mottaker	1149 - 15/565	121

Forretning Forretningstype Årsak til feilretting	Forretningsdokumentdato Kommunal saksreferanse Nettadresse (URL) Annen referanse	Status	Tinglysing	Endret dato	Matrikkelføring	
					Signatur	Dato
Skylddeling	02.02.1967					
Skylddeling			Rolle	Matrikkelenhet		Arealendring
			Avgiver	1149 - 15/565		-54
			Mottaker	1149 - 15/1076		54

Skylddeling	30.04.1947					
Skylddeling			Rolle	Matrikkelenhet		Arealendring
			Avgiver	1149 - 15/310		0
			Mottaker	1149 - 15/565		0

Forretninger der matrikkelenheten er berørt

Forretning Forretningstype Årsak til feilretting	Forretningsdokumentdato Kommunal saksreferanse Nettadresse (URL) Annen referanse	Status	Tinglysing	Endret dato	Matrikkelføring	
					Signatur	Dato
Kvalitetsheving for eksisterende matrikkelenhet	04.01.2019				1149emh	25.06.2019
Oppmålingsforretning	18/4804 - oppmålingssak		Rolle	Matrikkelenhet		Arealendring
			Berørt	1149 - 15/45		0
			Berørt	1149 - 15/565		0
			Berørt	1149 - 15/805		0
			Berørt	1149 - 15/1076		0
			Berørt	1149 - 15/1077		0
			Berørt	1149 - 15/1391		0
			Berørt	1149 - 15/2014		0

Adresser

Adresstype	Adressenavn Adressetilleggsnavn	Adressekode Kildekode	Adressenr Koord.syst. Nord	Øst	Kretser	Atkomstpunkt
Vegadresse	Esebjør	1582	10A		Grunnkrets: 0303 Åkrehamn Stemme-krets: 2 Åkrehamn Kirkesokn: 06100402 Åkra Postnr.område: 4270 ÅKREHAMN Tettsted: 4702 Åkrehamn	Nei

Adresstype	Adressenavn Adressetilleggsnavn	Adressekode Kildekode	Adressenr Koord.syst. Nord	Øst	Kretser	Atkomstpunkt
Vegadresse	Esebjør	1582	10B		Grunnkrets: 0303 Åkrehamn Stemme-krets: 2 Åkrehamn Kirkesokn: 06100402 Åkra Postnr.område: 4270 ÅKREHAMN Tettsted: 4702 Åkrehamn	Nei

Aktive bygg som er registrert på matrikkelenheten

Bygningsnr: 300 834 120	Bebygd areal:	826	Ant. boliger:	17	Datoer	
Løpenr:	Bruksareal bolig:	2 663	Ant. etasjer:	4	Rammetillatelse:	15.10.2020
Repr.punkt: Koordinatsystem: EUREF89 UTM Sone 32 Nord: 6575389 Øst: 282828	Bruksareal annet:	0	Vannforsyning:	Tilkn. off. vannverk	Igangsettingstillatelse:	05.10.2021
Bygningsendringskode:	Bruksareal totalt:	2 663	Avløp:	Offentlig kloakk	Tatt i bruk:	
Bygningstype: Stort frittliggende boligbygg på 3 og 4 etg.	Bruttoareal bolig:	2 870	Har heis:	Nei	Midlertidig brukstillatelse:	21.02.2023
Næringsgruppe: Bolig	Bruttoareal annet:	0			Ferdigattest:	
Bygningsstatus: Midlertidig brukstillatelse	Bruttoareal totalt:	2 870				
Energikilder:	Alternativt areal:	0				
Oppvarming:	Alternativt areal 2:	0				

Etasjer

Etasje	Antall boenheter	BRA bolig	BRA annet	BRA totalt	BTA bolig	BTA annet	BTA totalt	Alt. areal	Alt. areal 2
H03	5	584	0	584	524	0	524	0	0
H02	6	633	0	633	760	0	760	0	0
H01	6	633	0	633	760	0	760	0	0
U01	0	813	0	813	826	0	826	0	0

Bruksenheter

Adresse	Bruksenhetsnummer	Bruksenhetstype	Bruksareal	Ant. rom	Kjøkkentilgang	Bad	WC	Matrikkelenhet
1582 Esebjør 10 A	H0101	Bolig	94	4	Kjøkken	1	2	15/565/0/1
1582 Esebjør 10 A	H0102	Bolig	60	2	Kjøkken	1	1	15/565/0/2
1582 Esebjør 10 A	H0103	Bolig	118	3	Kjøkken	1	2	15/565/0/3

Adresse	Bruksenhetsnummer	Bruksenhetstype	Bruksareal	Ant. rom	Kjøkkentilgang	Bad	WC	Matrikkelenhet
1582 Esebjør 10 A	H0201	Bolig	106	4	Kjøkken	1	2	15/565/0/7
1582 Esebjør 10 A	H0202	Bolig	60	2	Kjøkken	1	1	15/565/0/8
1582 Esebjør 10 A	H0203	Bolig	118	4	Kjøkken	1	2	15/565/0/9
1582 Esebjør 10 A	H0301	Bolig	94	4	Kjøkken	1	2	15/565/0/13
1582 Esebjør 10 A	H0302	Bolig	75	2	Kjøkken	1	1	15/565/0/14
1582 Esebjør 10 A	H0303	Bolig	133	4	Kjøkken	1	2	15/565/0/15
1582 Esebjør 10 B	H0101	Bolig	118	4	Kjøkken	1	2	15/565/0/4
1582 Esebjør 10 B	H0102	Bolig	73	2	Kjøkken	1	1	15/565/0/5
1582 Esebjør 10 B	H0103	Bolig	100	4	Kjøkken	1	2	15/565/0/6
1582 Esebjør 10 B	H0201	Bolig	118	4	Kjøkken	1	2	15/565/0/10
1582 Esebjør 10 B	H0202	Bolig	91	2	Kjøkken	1	1	15/565/0/11
1582 Esebjør 10 B	H0203	Bolig	100	4	Kjøkken	1	2	15/565/0/12
1582 Esebjør 10 B	H0301	Bolig	118	4	Kjøkken	1	2	15/565/0/16
1582 Esebjør 10 B	H0302	Bolig	141	3	Kjøkken	2	2	15/565/0/17

Kontaktpersoner

Rolle	Føds.dato/org.nr	Navn	Bruksenhet	Adresse
Tiltakshaver	892046972	SKUDE BYGG ESEBJØR AS		Storamyrr 20 4280 SKUDENESHAVN

Utgitte bygg som er registrert på matrikkelenheten

Byggningsnr: 11 801 676	Bebygd areal:	0	Ant. boliger:	0	<u>Datoer</u>
Løpenr:	Bruksareal bolig:	211	Ant. etasjer:	3	Rammetillatelse:
Repr.punkt: Koordinatsystem: EUREF89 UTM Sone 32 Nord: 6575382 Øst: 282841	Bruksareal annet:	0	Vannforsyning:	Tilkn. off. vannverk	Igangsettingstillatelse:
Bygningssendringskode:	Bruksareal totalt:	211	Avløp:	Privat kloakk	Tatt i bruk: 11.11.1948
Bygningstype: Enebolig	Bruttoareal bolig:	0	Har heis:	Nei	Midlertidig brukstillatelse:
Næringsgruppe: Bolig	Bruttoareal annet:	0			Ferdigattest:
Byggningsstatus: Bygning revet/brent	Bruttoareal totalt:	0			Bygning godkjent for riving/brenning: 05.10.2021
Energikilder: Elektrisitet Olje/parafin/fl.brensel	Alternativt areal:	0			Bygning revet/brent: 23.02.2022
Oppvarming: Elektrisk Annen oppvarming	Alternativt areal 2:	0			

Etasjer

Etasje	Antall boenheter	BRA bolig	BRA annet	BRA totalt	BTA bolig	BTA annet	BTA totalt	Alt. areal	Alt. areal 2
L01	0	18	0	18	0	0	0	0	0
H01	0	86	0	86	0	0	0	0	0
U01	0	107	0	107	0	0	0	0	0

Bruksenheter

Adresse	Bruksenhetsnummer	Bruksenhetstype	Bruksareal	Ant. rom	Kjøkkentilgang	Bad	WC	Matrikkelenhet
		Unummerert bruksenhet	0	0		0	0	15/565

Kontaktpersoner

Rolle	Føds.dato/org.nr	Navn	Bruksenhet	Adresse
Tiltakshaver		KNUTSEN HENRIK JR.		4270 ÅKREHAMN

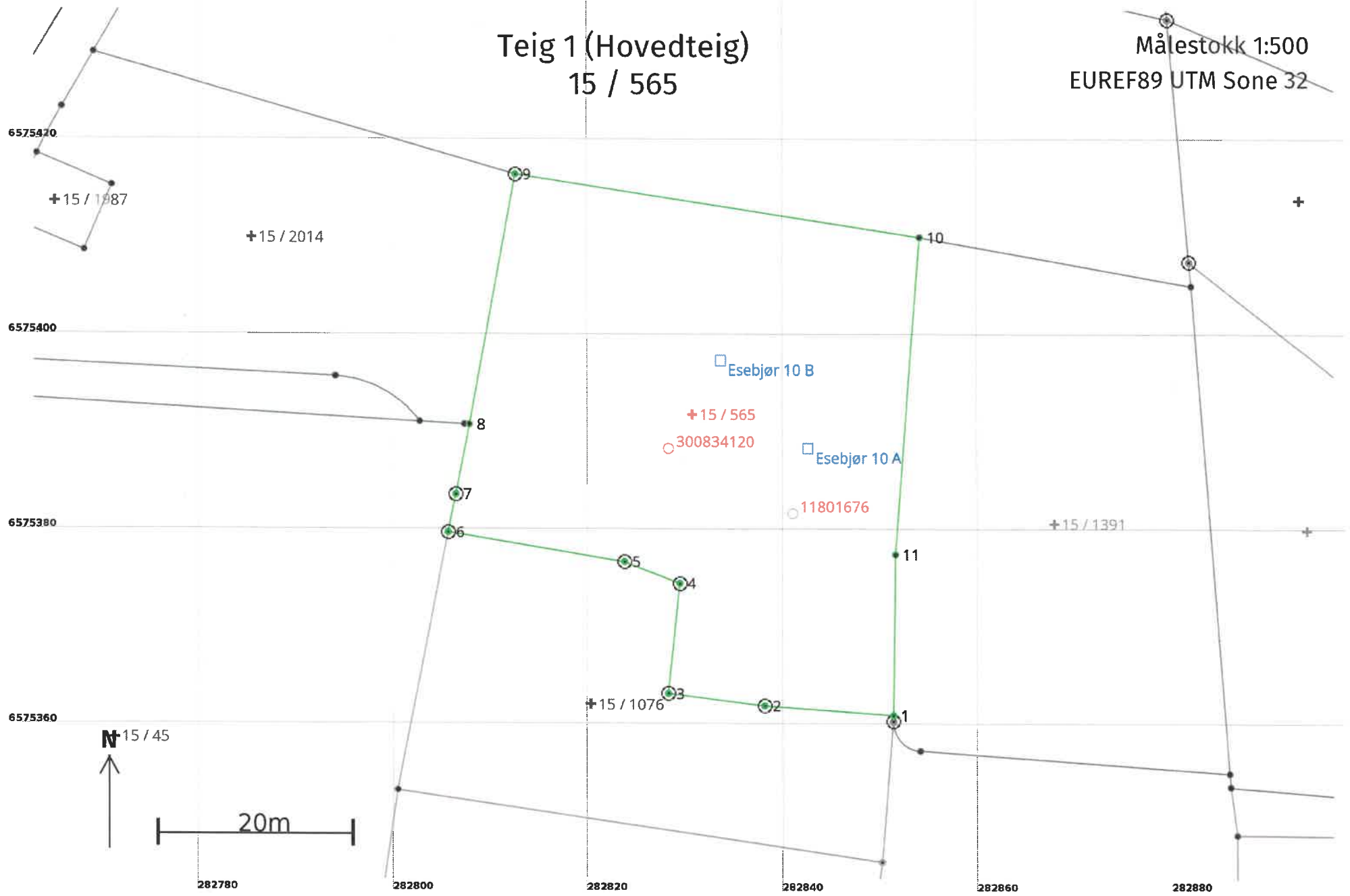
Oversiktskart for 15 / 565

Målestokk 1:1 000
EUREF89 UTM Sone-32



Teig 1 (Hovedteig) 15 / 565

Målestokk 1:500
EUREF89 UTM Sone 32



Areal og koordinater

Areal: 1 933,6

Arealmerknad:

Representasjonspunkt: Koordinatsystem: EUREF89 UTM Sone 32

Nord: 6575392 Øst: 282831

Grensepunkt / Grenselinje

Ytre avgrensing

Løpenr	Nord	Øst	Grensemerke nedsatt i / Lengde (m)	Grensepunkttype / Linjeinformasjon	Målemetode	Nøyaktighet (SD i cm)	Radius
1	6575361,31	282851,35	13,27	Ukjent	10 Terrengmålt	10	
2	6575362,25	282838,11	9,98	Jord Offentlig godkjent grensemerke	96 GNSS: Fasemåling (Real time kinematic)	10	
3	6575363,51	282828,21	11,36	Jord Offentlig godkjent grensemerke	96 GNSS: Fasemåling (Real time kinematic)	10	
4	6575374,81	282829,39	6,01	Jord Offentlig godkjent grensemerke	96 GNSS: Fasemåling (Real time kinematic)	10	
5	6575377,03	282823,81	18,42	Jord Offentlig godkjent grensemerke	96 GNSS: Fasemåling (Real time kinematic)	10	
6	6575380,04	282805,64	3,99	Jord Offentlig godkjent grensemerke	96 GNSS: Fasemåling (Real time kinematic)	10	
7	6575383,95	282806,42	7,30	Jord Offentlig godkjent grensemerke	96 GNSS: Fasemåling (Real time kinematic)	10	
8	6575391,11	282807,83	26,08	Umerket	10 Terrengmålt	10	
9	6575416,76	282812,55	42,05	Offentlig godkjent grensemerke	10 Terrengmålt	10	
10	6575410,34	282854,11	32,63	Umerket	10 Terrengmålt	10	
11	6575377,81	282851,58	16,50	Umerket	10 Terrengmålt	10	

**For matrikkelenhet:**

Kommune: 1149 - KARMØY
Gårdsnummer: 15
Bruksnummer: 565
Festenummer:
Seksjonsnummer: 1

Utskriftsdato/klokkeslett: 28.02.2023 kl. 12:33

Produsert av: Håvard Storegjerde - 1149 Karmøy -

Attestert av: Karmøy kommune




Orientering om matrikkelbrev

Matrikkelbrevet er hjemlet i «Lov om eigedomsregistrering» (matrikkelova) av 17. juni 2005. Etter definisjonen i matrikkelovens § 3 d) er matrikkelbrevet en attestert utskrift av matrikkelen som viser alle registrerte opplysninger om en matrikkelenhet ved oppgitt dato.

Om fullstendighet og nøyaktighet i matrikkelbrevet

Matrikkelen ble etablert ved konvertering av data fra tidligere registre. Det kan variere hvor gode disse dataene er med hensyn på fullstendighet og nøyaktighet. I enkelte tilfeller kan grensepunkt og grenselinjer mangle helt eller delvis eller være feil registrert. Det kan også være feil og mangler ved registrert bygnings- og adresseinformasjon. Fullstendighet og stedfestingsnøyaktighet er generelt bedre innenfor enn utenfor tettbygd strøk. Vær oppmerksom på at for mange matrikkelenheter og bygg hefter usikkerhet ved arealet som oppgis.

For utfyllende informasjon: www.kartverket.no/matrikkelbrev

Matrikkelenhet

Matrikkelenhetstype: Seksjon
Bruksnavn:
Etableringsdato: 24.02.2023
Skyld: 0
Er tinglyst: Ja
Sameiebrøk: 94 / 1638 i matrikkelenhet 15 / 565
Formål seksjon: Boligseksjon

Eierforhold

Tinglyste eierforhold

Rolle	Status	Føds.d./org.nr	Navn	Bruksenhet	Adresse	Andel
Hjemmelshaver		991305564	SKUDE BYGG EIENDOM AS		Storamyrr 20 4280 SKUDENESHAVN	1 / 1

Forretninger der matrikkelenheten er involvert

Forretning	Forretningsdokumentdato	Tinglysing	Endret dato	Matrikkelføring
Forretningstype	Kommunal saksreferanse	Status		Signatur Dato
Årsak til feilretting	Nettadresse (URL)			
	Annen referanse			

Forretning Forretningstype Årsak til feilretting	Forretningsdokumentdato Kommunal saksreferanse Nettadresse (URL) Annen referanse	Status	Tinglysing Endret dato	Matrikkelføring Signatur Dato
Seksjonering	20.02.2023	Tinglyst	28.02.2023	1149sth 21.02.2023
Seksjonering	22/10927-Seksjonering	Rolle	Matrikkelenhet	Arealendring
		Etablert/Endret	1149 - 15/565	
		Etablert/Endret	1149 - 15/565/0/1	
		Etablert/Endret	1149 - 15/565/0/2	
		Etablert/Endret	1149 - 15/565/0/3	
		Etablert/Endret	1149 - 15/565/0/4	
		Etablert/Endret	1149 - 15/565/0/5	
		Etablert/Endret	1149 - 15/565/0/6	
		Etablert/Endret	1149 - 15/565/0/7	
		Etablert/Endret	1149 - 15/565/0/8	
		Etablert/Endret	1149 - 15/565/0/9	
		Etablert/Endret	1149 - 15/565/0/10	
		Etablert/Endret	1149 - 15/565/0/11	
		Etablert/Endret	1149 - 15/565/0/12	
		Etablert/Endret	1149 - 15/565/0/13	
		Etablert/Endret	1149 - 15/565/0/14	
		Etablert/Endret	1149 - 15/565/0/15	
		Etablert/Endret	1149 - 15/565/0/16	
		Etablert/Endret	1149 - 15/565/0/17	

Aktive bygg som er registrert på matrikkelenheten

Bygningsnr: 300 834 120
Løpenr:
Repr.punkt: Koordinatsystem: EUREF89 UTM Sone 32
Nord: 6575389 Øst: 282828
Bygningsendringkode:
Bygningstype: Stort frittliggende boligbygg på 3 og 4 etg.
Næringsgruppe: Bolig
Bygningsstatus: Midlertidig brukstillatelse
Energikilder:
Oppvarming:

Bebygd areal: 826
Bruksareal bolig: 2 663
Bruksareal annet: 0
Bruksareal totalt: 2 663
Bruttoareal bolig: 2 870
Bruttoareal annet: 0
Bruttoareal totalt: 2 870
Alternativt areal: 0
Alternativt areal 2: 0

Ant. boliger: 17
Ant. etasjer: 4
Vannforsyning: Tilkn. off.
vannverk
Avløp: Offentlig
kloakk
Har heis: Nei

Datoer
Rammetillatelse: 15.10.2020
Igangsettingstillatelse: 05.10.2021
Tatt i bruk:
Midlertidig brukstillatelse: 21.02.2023
Ferdigattest:

Etasjer

Etasje	Antall boenheter	BRA bolig	BRA annet	BRA totalt	BTA bolig	BTA annet	BTA totalt	Alt. areal	Alt. areal 2
H03	5	584	0	584	524	0	524	0	0
H02	6	633	0	633	760	0	760	0	0
H01	6	633	0	633	760	0	760	0	0
U01	0	813	0	813	826	0	826	0	0

Bruksenheter

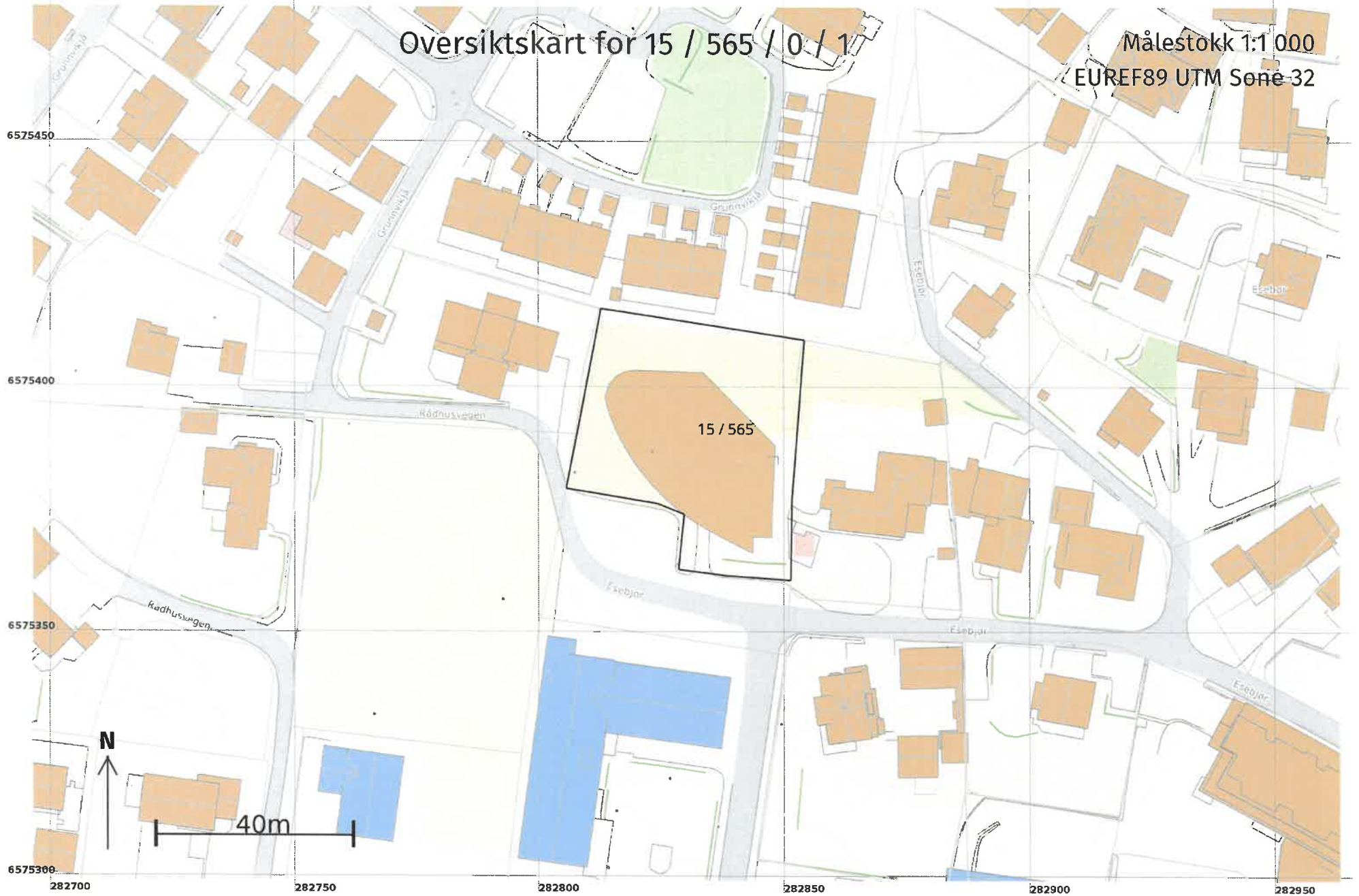
Adresse	Bruksenhetsnummer	Bruksenhetstype	Bruksareal	Ant. rom	Kjøkkentilgang	Bad	WC	Matrikkelenhet
1582 Esebjør 10 A	H0101	Bolig	94	4	Kjøkken	1	2	15/565/0/1

Kontaktpersoner

Rolle	Føds.dato/org.nr	Navn	Bruksenhet	Adresse
Tiltakshaver	892046972	SKUDE BYGG ESEBJØR AS		Storamyrr 20 4280 SKUDENESHAVN

Oversiktskart for 15 / 565 / 0 / 1

Målestokk 1:1 000
EUREF89 UTM Sone 32



**For matrikkelenhet:**


Kommune: 1149 - KARMØY
Gårdsnummer: 15
Bruksnummer: 565
Festenummer:
Seksjonsnummer: 2

Utskriftsdato/klokkeslett: 28.02.2023 kl. 12:33

Produsert av: Håvard Storegjerde - 1149 Karmøy -

Attestert av: Karmøy kommune

Mathon Lovning

**Orientering om matrikelbrev**

Matrikelbrevet er hjemlet i «Lov om egedomsregistrering» (matrikellova) av 17. juni 2005. Etter definisjonen i matrikellovens § 3 d) er matrikelbrevet en attestert utskrift av matrikkelen som viser alle registrerte opplysninger om en matrikkelenhet ved oppgitt dato.

Om fullstendighet og nøyaktighet i matrikelbrevet

Matrikkelen ble etablert ved konvertering av data fra tidligere registre. Det kan variere hvor gode disse dataene er med hensyn på fullstendighet og nøyaktighet. I enkelte tilfeller kan grensepunkt og grenselinjer mangle helt eller delvis eller være feil registrert. Det kan også være feil og mangler ved registrert bygnings- og adresseinformasjon. Fullstendighet og stedfestingsnøyaktighet er generelt bedre innenfor enn utenfor tettbygd strøk. Vær oppmerksom på at for mange matrikkelenheter og bygg hefter usikkerhet ved arealet som oppgis.

For utfyllende informasjon: www.kartverket.no/matrikelbrev

Matrikkelenhet

Matrikkelenhetstype: Seksjon
Bruksnavn:
Etableringsdato: 24.02.2023
Skyld: 0
Er tinglyst: Ja
Sameiebrøk: 73 / 1638 i matrikkelenhet 15 / 565
Formål seksjon: Boligseksjon

Eierforhold

Tinglyste eierforhold

Rolle	Status	Føds.d./org.nr	Navn	Bruksenhet	Adresse	Andel
Hjemmelshaver		991305564	SKUDE BYGG EIENDOM AS		Storamyrs 20 4280 SKUDENESHAVN	1 / 1

Forretninger der matrikkelenheten er involvert

Forretning	Forretningsdokumentdato	Tinglysing	Endret dato	Matrikkelføring
Forretningstype	Kommunal saksreferanse	Status		Signatur Dato
Årsak til feilretting	Nettadresse (URL)			
	Annen referanse			

Forretning Forretningstype Årsak til feilretting	Forretningsdokumentdato Kommunal saksreferanse Nettadresse (URL) Annen referanse	Status	Tinglysing	Endret dato	Matrikkelføring Signatur Dato
Seksjonering	20.02.2023	Tinglyst		28.02.2023	1149sth 21.02.2023
Seksjonering	22/10927-Seksjonering		Rolle	Matrikkelenhet	Arealendring
		Etablert/Endret		1149 - 15/565	
		Etablert/Endret		1149 - 15/565/0/1	
		Etablert/Endret		1149 - 15/565/0/2	
		Etablert/Endret		1149 - 15/565/0/3	
		Etablert/Endret		1149 - 15/565/0/4	
		Etablert/Endret		1149 - 15/565/0/5	
		Etablert/Endret		1149 - 15/565/0/6	
		Etablert/Endret		1149 - 15/565/0/7	
		Etablert/Endret		1149 - 15/565/0/8	
		Etablert/Endret		1149 - 15/565/0/9	
		Etablert/Endret		1149 - 15/565/0/10	
		Etablert/Endret		1149 - 15/565/0/11	
		Etablert/Endret		1149 - 15/565/0/12	
		Etablert/Endret		1149 - 15/565/0/13	
		Etablert/Endret		1149 - 15/565/0/14	
		Etablert/Endret		1149 - 15/565/0/15	
		Etablert/Endret		1149 - 15/565/0/16	
		Etablert/Endret		1149 - 15/565/0/17	

Aktive bygg som er registrert på matrikkelenheten

Bygningsnr: 300 834 120
Løpenr:
Repr.punkt: Koordinatsystem: EUREF89 UTM Sone 32
 Nord: 6575389 Øst: 282828
 Bygningsendringskode:
 Bygningstype: Stort frittliggende boligbygg på 3 og 4 etg.
 Næringsgruppe: Bolig
 Bygningsstatus: Midlertidig brukstillatelse
 Energikilder:
 Oppvarming:

Bebygd areal: 826
 Bruksareal bolig: 2 663
 Bruksareal annet: 0
 Bruksareal totalt: 2 663
 Bruttoareal bolig: 2 870
 Bruttoareal annet: 0
 Bruttoareal totalt: 2 870
 Alternativt areal: 0
 Alternativt areal 2: 0

Datoer
 Rammetillatelse: 15.10.2020
 Igangsettingstillatelse: 05.10.2021
 Tatt i bruk:
 Midlertidig brukstillatelse: 21.02.2023
 Ferdigattest:

Ant. boliger: 17
 Ant. etasjer: 4
 Vannforsyning: Tilkn. off. vannverk
 Avløp: Offentlig kloakk
 Har heis: Nei

Etasjer

Etasje	Antall boenheter	BRA bolig	BRA annet	BRA totalt	BTA bolig	BTA annet	BTA totalt	Alt. areal	Alt. areal 2
H03	5	584	0	584	524	0	524	0	0
H02	6	633	0	633	760	0	760	0	0
H01	6	633	0	633	760	0	760	0	0
U01	0	813	0	813	826	0	826	0	0

Bruksenheter

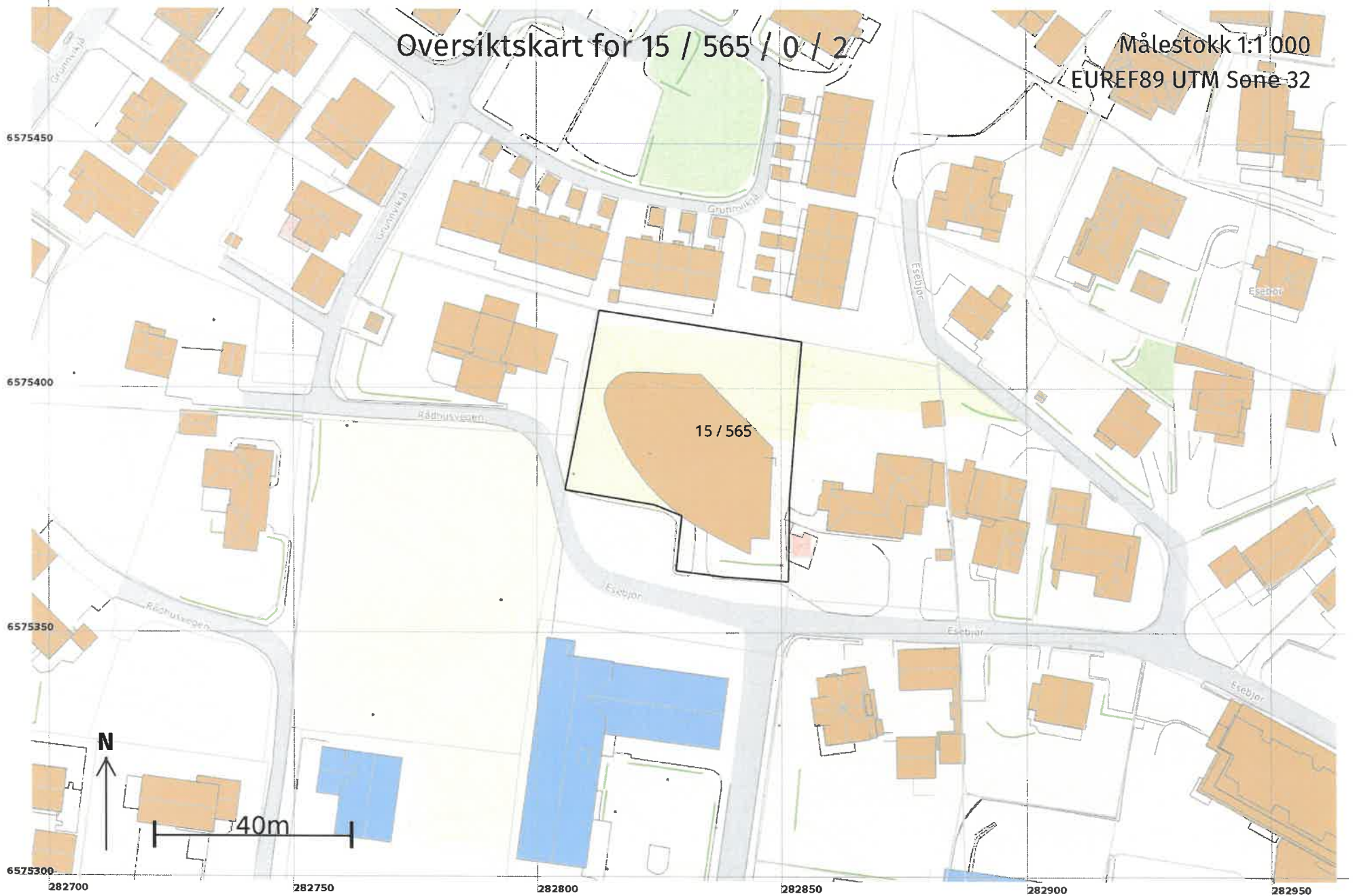
Adresse	Bruksenhetsnummer	Bruksenhetstype	Bruksareal	Ant. rom	Kjøkkentilgang	Bad	WC	Matrikkelenhet
1582 Esebjør 10 A	H0102	Bolig	60	2	Kjøkken	1	1	15/565/0/2

Kontaktpersoner

Rolle	Føds.dato/org.nr	Navn	Bruksenhet	Adresse
Tiltakshaver	892046972	SKUDE BYGG ESEBJØR AS		Storamyrr 20 4280 SKUDENESHAVN

Oversiktskart for 15 / 565 / 0 / 2

Målestokk 1:1 000
EUREF89 UTM Sone 32



**For matrikkelenhet:**

Kommune: 1149 - KARMØY
Gårdsnummer: 15
Bruksnummer: 565
Festenummer:
Seksjonsnummer: 3

Utskriftsdato/klokkeslett: 28.02.2023 kl. 12:33

Produsert av: Håvard Storegjerde - 1149 Karmøy -

Attestert av: Karmøy kommune

Mathon Loving

**Orientering om matrikkelbrev**

Matrikkelbrevet er hjemlet i «Lov om eigedomsregistrering» (matrikkellova) av 17. juni 2005. Etter definisjonen i matrikkelovens § 3 d) er matrikkelbrevet en attestert utskrift av matrikkelen som viser alle registrerte opplysninger om en matrikkelenhet ved oppgitt dato.

Om fullstendighet og nøyaktighet i matrikkelbrevet

Matrikkelen ble etablert ved konvertering av data fra tidligere registre. Det kan variere hvor gode disse dataene er med hensyn på fullstendighet og nøyaktighet. I enkelte tilfeller kan grensepunkt og grenselinjer mangle helt eller delvis eller være feil registrert. Det kan også være feil og mangler ved registrert bygnings- og adresseinformasjon. Fullstendighet og stedfestingsnøyaktighet er generelt bedre innenfor enn utenfor tettbygd strøk. Vær oppmerksom på at for mange matrikkelenheter og bygg hefter usikkerhet ved arealet som oppgis.

For utfyllende informasjon: www.kartverket.no/matrikkelbrev

Matrikkelenhet

Matrikkelenhetstype: Seksjon
Bruksnavn:
Etableringsdato: 24.02.2023
Skyld: 0
Er tinglyst: Ja
Sameiebrøk: 118 / 1638 i matrikkelenhet 15 / 565
Formål seksjon: Boligseksjon

Eierforhold

Tinglyste eierforhold

Rolle	Status	Føds.d./org.nr	Navn	Bruksenhet	Adresse	Andel
Hjemmelshaver		991305564	SKUDE BYGG EIENDOM AS		Storamyrr 20 4280 SKUDENESHAVN	1 / 1

Forretninger der matrikkelenheten er involvert

Forretning	Forretningsdokumentdato	Tinglysing	Endret dato	Matrikkelføring
Forretningstype	Kommunal saksreferanse	Status		Signatur Dato
Årsak til feilretting	Nettadresse (URL)			
	Annen referanse			

Forretning Forretningstype Årsak til feilretting	Forretningsdokumentdato Kommunal saksreferanse Nettadresse (URL) Annen referanse	Status	Tinglysing	Endret dato	Matrikkelføring Signatur Dato
Seksjonering	20.02.2023	Tinglyst		28.02.2023	1149sth 21.02.2023
Seksjonering	22/10927-Seksjonering	Rolle	Matrikkelenhet		Arealendring
		Etablert/Endret	1149 - 15/565		
		Etablert/Endret	1149 - 15/565/0/1		
		Etablert/Endret	1149 - 15/565/0/2		
		Etablert/Endret	1149 - 15/565/0/3		
		Etablert/Endret	1149 - 15/565/0/4		
		Etablert/Endret	1149 - 15/565/0/5		
		Etablert/Endret	1149 - 15/565/0/6		
		Etablert/Endret	1149 - 15/565/0/7		
		Etablert/Endret	1149 - 15/565/0/8		
		Etablert/Endret	1149 - 15/565/0/9		
		Etablert/Endret	1149 - 15/565/0/10		
		Etablert/Endret	1149 - 15/565/0/11		
		Etablert/Endret	1149 - 15/565/0/12		
		Etablert/Endret	1149 - 15/565/0/13		
		Etablert/Endret	1149 - 15/565/0/14		
		Etablert/Endret	1149 - 15/565/0/15		
		Etablert/Endret	1149 - 15/565/0/16		
		Etablert/Endret	1149 - 15/565/0/17		

Aktive bygg som er registrert på matrikkelenheten

Bygningsnr: 300 834 120
Løpenr:
Repr.punkt: Koordinatsystem: EUREF89 UTM Sone 32
 Nord: 6575389 Øst: 282828
Bygningsendringskode:
Bygningstype: Stort frittliggende boligbygg på 3 og 4 etg.
Næringsgruppe: Bolig
Bygningsstatus: Midlertidig brukstillatelse
Energikilder:
Oppvarming:

Bebygd areal: 826
Bruksareal bolig: 2 663
Bruksareal annet: 0
Bruksareal totalt: 2 663
Bruttoareal bolig: 2 870
Bruttoareal annet: 0
Bruttoareal totalt: 2 870
Alternativt areal: 0
Alternativt areal 2: 0

Ant. boliger: 17
Ant. etasjer: 4
Vannforsyning: Tilkn. off. vannverk
Avløp: Offentlig kloakk
Har heis: Nei

Datoer
Rammetillatelse: 15.10.2020
Igangsettingstillatelse: 05.10.2021
Tatt i bruk:
Midlertidig brukstillatelse: 21.02.2023
Ferdigattest:

Etasjer

Etasje	Antall boenheter	BRA bolig	BRA annet	BRA totalt	BTA bolig	BTA annet	BTA totalt	Alt. areal	Alt. areal 2
H03	5	584	0	584	524	0	524	0	0
H02	6	633	0	633	760	0	760	0	0
H01	6	633	0	633	760	0	760	0	0
U01	0	813	0	813	826	0	826	0	0

Bruksenheter

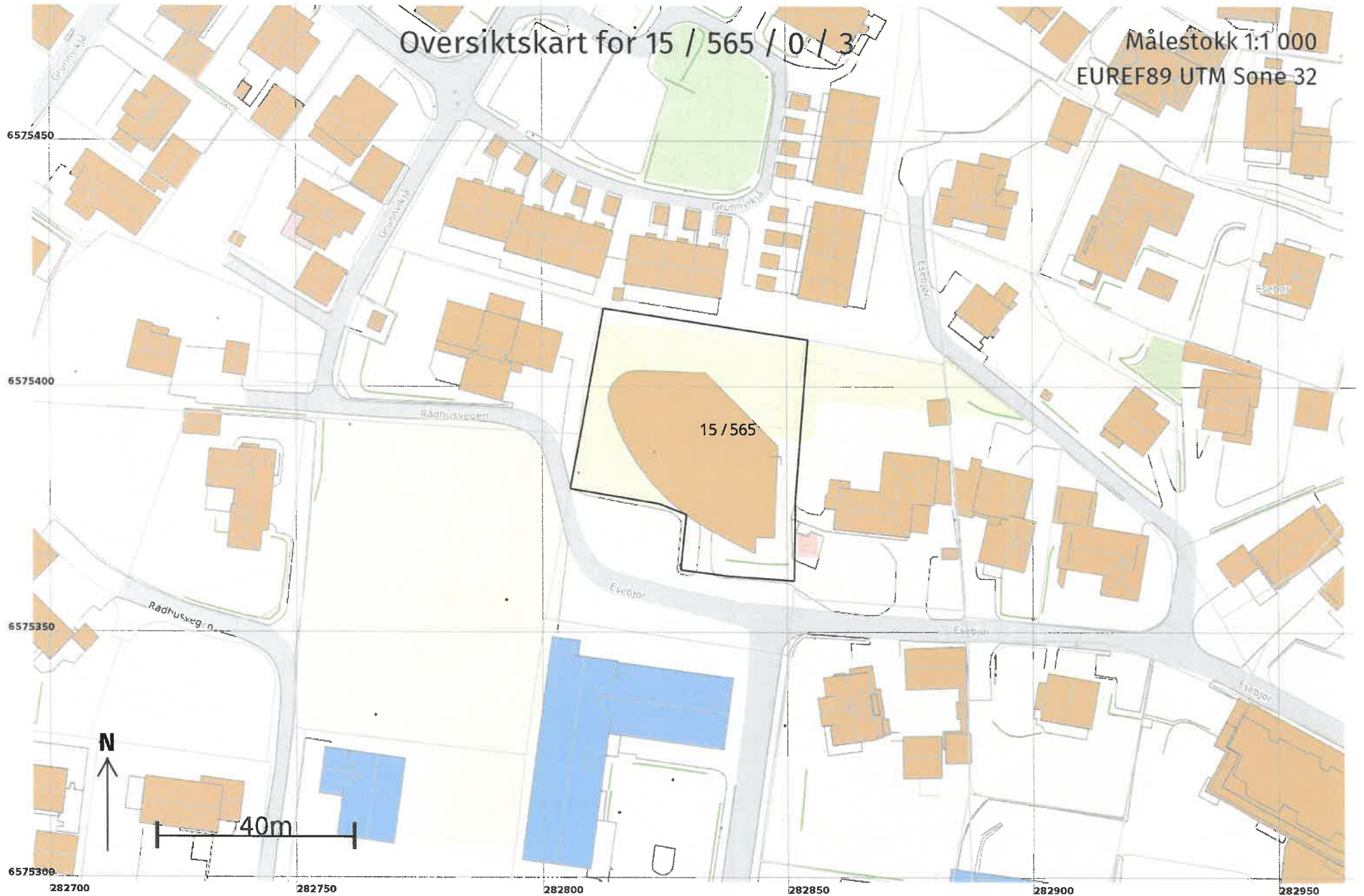
Adresse	Bruksenhetsnummer	Bruksenhetstype	Bruksareal	Ant. rom	Kjøkkentilgang	Bad	WC	Matrikkelenhet
1582 Esebjør 10 A	H0103	Bolig	118	3	Kjøkken	1	2	15/565/0/3

Kontaktpersoner

Rolle	Føds.dato/org.nr	Navn	Bruksenhet	Adresse
Tiltakshaver	892046972	SKUDE BYGG ESEBJØR AS		Storamyr 20 4280 SKUDENESHAVN

Oversiktskart for 15 / 565 / 0 / 3

Målestokk 1:1 000
EUREF89 UTM Sone 32



**For matrikkelenhet:**

Kommune: 1149 - KARMØY
Gårdsnummer: 15
Bruksnummer: 565
Festenummer:
Seksjonsnummer: 4

Utskriftsdato/klokkeslett: 28.02.2023 kl. 12:33

Produsert av: Håvard Storegjerde - 1149 Karmøy -

Attestert av: Karmøy kommune


**Orientering om matrikkelbrev**

Matrikkelbrevet er hjemlet i «Lov om eigedsregistrering» (matrikkelova) av 17. juni 2005. Etter definisjonen i matrikkelovens § 3 d) er matrikkelbrevet en attestert utskrift av matrikkelen som viser alle registrerte opplysninger om en matrikkelenhet ved oppgitt dato.

Om fullstendighet og nøyaktighet i matrikkelbrevet

Matrikkelen ble etablert ved konvertering av data fra tidligere registre. Det kan variere hvor gode disse dataene er med hensyn på fullstendighet og nøyaktighet. I enkelte tilfeller kan grensepunkt og grenselinjer mangle helt eller delvis eller være feil registrert. Det kan også være feil og mangler ved registrert bygnings- og adresseinformasjon. Fullstendighet og stedfestingsnøyaktighet er generelt bedre innenfor enn utenfor tettbygd strøk. Vær oppmerksom på at for mange matrikkelenheter og bygg hefter usikkerhet ved arealet som oppgis.

For utfyllende informasjon: www.kartverket.no/matrikkelbrev

Matrikkelenhet

Matrikkelenhetstype: Seksjon
Bruksnavn:
Etableringsdato: 24.02.2023
Skyld: 0
Er tinglyst: Ja
Sameiebrøk: 118 / 1638 i matrikkelenhet 15 / 565
Formål seksjon: Boligseksjon

Eierforhold

Tinglyste eierforhold

Rolle	Status	Føds.d./org.nr	Navn	Bruksenhet	Adresse	Andel
Hjemmelshaver		991305564	SKUDE BYGG EIENDOM AS		Storamyrr 20 4280 SKUDENESHAVN	1 / 1

Forretninger der matrikkelenheten er involvert

Forretning	Forretningsdokumentdato	Tinglysing	Matrikkelføring
Forretningstype	Kommunal saksreferanse	Status	Signatur Dato
Årsak til feilretting	Nettadresse (URL)	Endret dato	
	Annen referanse		

Forretning Forretningstype Årsak til feilretting	Forretningsdokumentdato Kommunal saksreferanse Nettadresse (URL) Annen referanse	Status	Tinglysing	Endret dato	Matrikkelføring Signatur Dato
Seksjonering	20.02.2023	Tinglyst		28.02.2023	1149sth 21.02.2023
Seksjonering	22/10927-Seksjonering	Rolle	Matrikkelenhet	Arealendring	
		Etablert/Endret	1149 - 15/565		
		Etablert/Endret	1149 - 15/565/0/1		
		Etablert/Endret	1149 - 15/565/0/2		
		Etablert/Endret	1149 - 15/565/0/3		
		Etablert/Endret	1149 - 15/565/0/4		
		Etablert/Endret	1149 - 15/565/0/5		
		Etablert/Endret	1149 - 15/565/0/6		
		Etablert/Endret	1149 - 15/565/0/7		
		Etablert/Endret	1149 - 15/565/0/8		
		Etablert/Endret	1149 - 15/565/0/9		
		Etablert/Endret	1149 - 15/565/0/10		
		Etablert/Endret	1149 - 15/565/0/11		
		Etablert/Endret	1149 - 15/565/0/12		
		Etablert/Endret	1149 - 15/565/0/13		
		Etablert/Endret	1149 - 15/565/0/14		
		Etablert/Endret	1149 - 15/565/0/15		
		Etablert/Endret	1149 - 15/565/0/16		
		Etablert/Endret	1149 - 15/565/0/17		

Aktive bygg som er registrert på matrikkelenheten

Bygningsnr: 300 834 120
Løpenr:
Repr.punkt: Koordinatsystem: EUREF89 UTM Sone 32
Nord: 6575389 Øst: 282828
Bygningsendringskode:
Bygningstype: Stort frittliggende boligbygg på 3 og 4 etg.
Næringsgruppe: Bolig
Bygningsstatus: Midlertidig brukstillatelse
Energikilder:
Oppvarming:

Bebygd areal: 826
Bruksareal bolig: 2 663
Bruksareal annet: 0
Bruksareal totalt: 2 663
Bruttoareal bolig: 2 870
Bruttoareal annet: 0
Bruttoareal totalt: 2 870
Alternativt areal: 0
Alternativt areal 2: 0

Ant. boliger: 17
Ant. etasjer: 4
Vannforsyning: Tilkn. off.
vannverk
Avløp: Offentlig
kloakk
Har heis: Nei

Datoer
Rammetillatelse: 15.10.2020
Igangsettingstillatelse: 05.10.2021
Tatt i bruk:
Midlertidig brukstillatelse: 21.02.2023
Ferdigattest:

Etasjer

Etasje	Antall boenheter	BRA bolig	BRA annet	BRA totalt	BTA bolig	BTA annet	BTA totalt	Alt. areal	Alt. areal 2
H03	5	584	0	584	524	0	524	0	0
H02	6	633	0	633	760	0	760	0	0
H01	6	633	0	633	760	0	760	0	0
U01	0	813	0	813	826	0	826	0	0

Bruksenheter

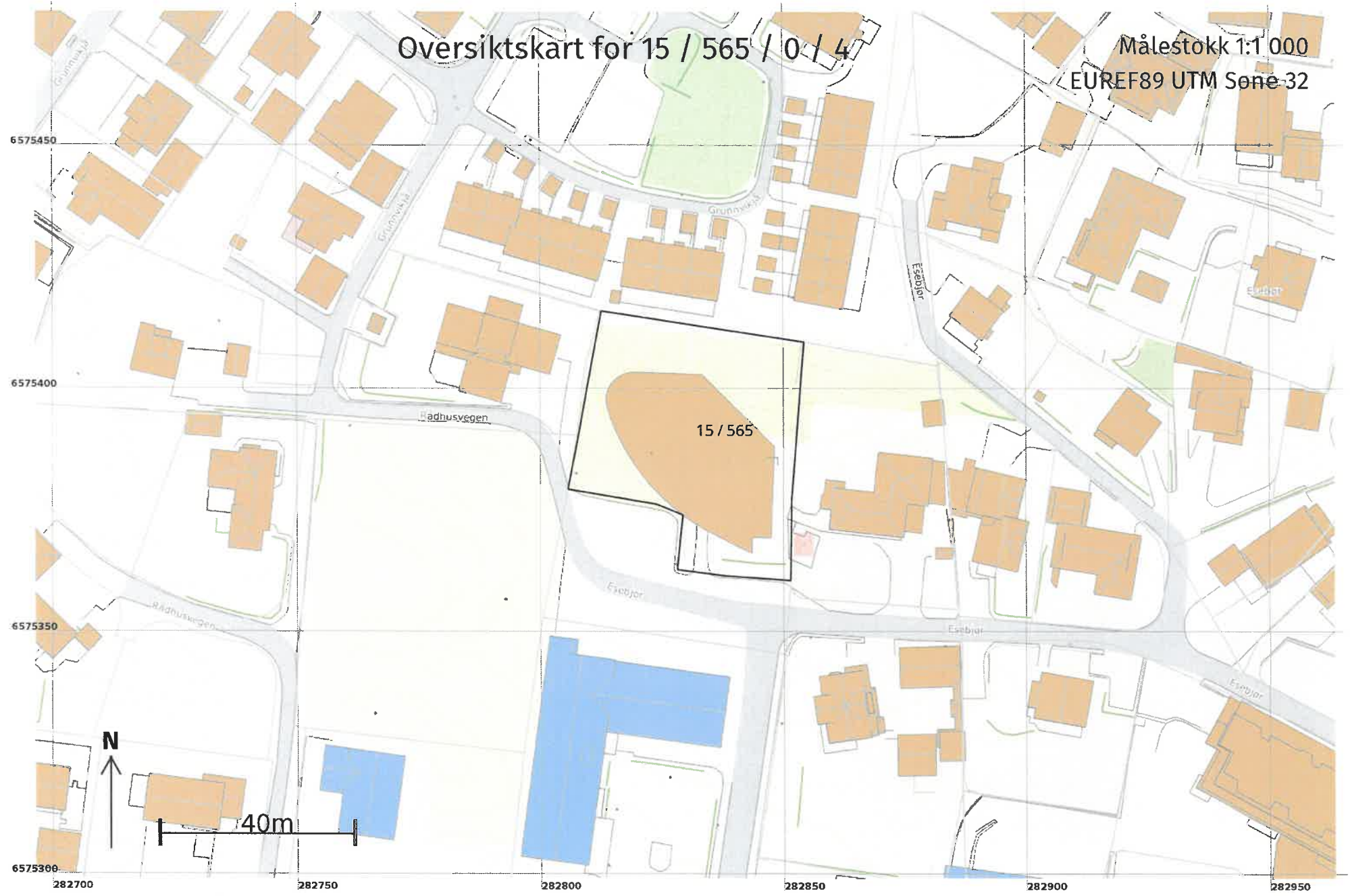
Adresse	Bruksenhetsnummer	Bruksenhetstype	Bruksareal	Ant. rom	Kjøkkentilgang	Bad	WC	Matrikkelenhet
1582 Esebjør 10 B	H0101	Bolig	118	4	Kjøkken	1	2	15/565/0/4

Kontaktpersoner

Rolle	Føds.dato/org.nr	Navn	Bruksenhet	Adresse
Tiltakshaver	892046972	SKUDE BYGG ESEBJØR AS		Storamyrr 20 4280 SKUDENESHAVN

Oversiktskart for 15 / 565 / 0 / 4

Målestokk 1:1 000
EUREF89 UTM Sone 32



**For matrikkelenhet:**

Kommune: 1149 - KARMØY
Gårdsnummer: 15
Bruksnummer: 565
Festenummer:
Seksjonsnummer: 5

Utskriftsdato/klokkeslett: 28.02.2023 kl. 12:34

Produsert av: Håvard Storegjerde - 1149 Karmøy -

Attestert av: Karmøy kommune

Marthon Spring

**Orientering om matrikelbrev**

Matrikelbrevet er hjemlet i «Lov om eigedsregistrering» (matrikellova) av 17. juni 2005. Etter definisjonen i matrikellovens § 3 d) er matrikelbrevet en attestert utskrift av matrikelen som viser alle registrerte opplysninger om en matrikkelenhet ved oppgitt dato.

Om fullstendighet og nøyaktighet i matrikelbrevet

Matrikelen ble etablert ved konvertering av data fra tidligere registre. Det kan variere hvor gode disse dataene er med hensyn på fullstendighet og nøyaktighet. I enkelte tilfeller kan grensepunkt og grenselinjer mangle helt eller delvis eller være feil registrert. Det kan også være feil og mangler ved registrert bygnings- og adresseinformasjon. Fullstendighet og stedfestingsnøyaktighet er generelt bedre innenfor enn utenfor tettbygd strøk. Vær oppmerksom på at for mange matrikkelenheter og bygg hefter usikkerhet ved arealet som oppgis.

For utfyllende informasjon: www.kartverket.no/matrikelbrev

Matrikkelenhet

Matrikkelenhetstype: Seksjon
Bruksnavn:
Etableringsdato: 24.02.2023
Skyld: 0
Er tinglyst: Ja
Sameiebrøk: 60 / 1638 i matrikkelenhet 15 / 565
Formål seksjon: Boligseksjon

Eierforhold

Tinglyste eierforhold

Rolle	Status	Føds.d./org.nr	Navn	Bruksenhet	Adresse	Andel
Hjemmelshaver		991305564	SKUDE BYGG EIENDOM AS		Storamyrr 20 4280 SKUDENESHAVN	1 / 1

Forretninger der matrikkelenheten er involvert

Forretning	Forretningsdokumentdato	Tinglysing	Endret dato	Matrikkelføring
Forretningstype	Kommunal saksreferanse	Status		Signatur Dato
Årsak til feilretting	Nettadresse (URL)			
	Annen referanse			

Forretning Forretningstype Årsak til feilretting	Forretningsdokumentdato Kommunal saksreferanse Nettadresse (URL) Annen referanse	Status	Tinglysing	Endret dato	Matrikkelføring Signatur Dato
Seksjonering	20.02.2023	Tinglyst		28.02.2023	1149sth 21.02.2023
Seksjonering	22/10927-Seksjonering	Rolle	Matrikkelenhet	Arealendring	
		Etablert/Endret	1149 - 15/565		
		Etablert/Endret	1149 - 15/565/0/1		
		Etablert/Endret	1149 - 15/565/0/2		
		Etablert/Endret	1149 - 15/565/0/3		
		Etablert/Endret	1149 - 15/565/0/4		
		Etablert/Endret	1149 - 15/565/0/5		
		Etablert/Endret	1149 - 15/565/0/6		
		Etablert/Endret	1149 - 15/565/0/7		
		Etablert/Endret	1149 - 15/565/0/8		
		Etablert/Endret	1149 - 15/565/0/9		
		Etablert/Endret	1149 - 15/565/0/10		
		Etablert/Endret	1149 - 15/565/0/11		
		Etablert/Endret	1149 - 15/565/0/12		
		Etablert/Endret	1149 - 15/565/0/13		
		Etablert/Endret	1149 - 15/565/0/14		
		Etablert/Endret	1149 - 15/565/0/15		
		Etablert/Endret	1149 - 15/565/0/16		
		Etablert/Endret	1149 - 15/565/0/17		

Aktive bygg som er registrert på matrikkelenheten

Bygningsnr: 300 834 120
Løpenr:
Repr.punkt: Koordinatsystem: EUREF89 UTM Sone 32
 Nord: 6575389 Øst: 282828
 Bygningsendringkode:
 Bygningstype: Stort frittliggende boligbygg på 3 og 4 etg.
 Næringsgruppe: Bolig
 Bygningsstatus: Midlertidig brukstillatelse
 Energikilder:
 Oppvarming:

Bebygd areal: 826 Ant. boliger: 17
 Bruksareal bolig: 2 663 Ant. etasjer: 4
 Bruksareal annet: 0 Vannforsyning: Tilkn. off.
 Bruksareal totalt: 2 663 vannverk
 Bruttoareal bolig: 2 870 Avløp: Offentlig
 Bruttoareal annet: 0 kloakk
 Bruttoareal totalt: 2 870 Har heis: Nei
 Alternativt areal: 0
 Alternativt areal 2: 0

Datoer
 Rammetillatelse: 15.10.2020
 Igangsettingstillatelse: 05.10.2021
 Tatt i bruk:
 Midlertidig brukstillatelse: 21.02.2023
 Ferdigattest:

Etasjer

Etasje	Antall boenheter	BRA bolig	BRA annet	BRA totalt	BTA bolig	BTA annet	BTA totalt	Alt. areal	Alt. areal 2
H03	5	584	0	584	524	0	524	0	0
H02	6	633	0	633	760	0	760	0	0
H01	6	633	0	633	760	0	760	0	0
U01	0	813	0	813	826	0	826	0	0

Bruksenheter

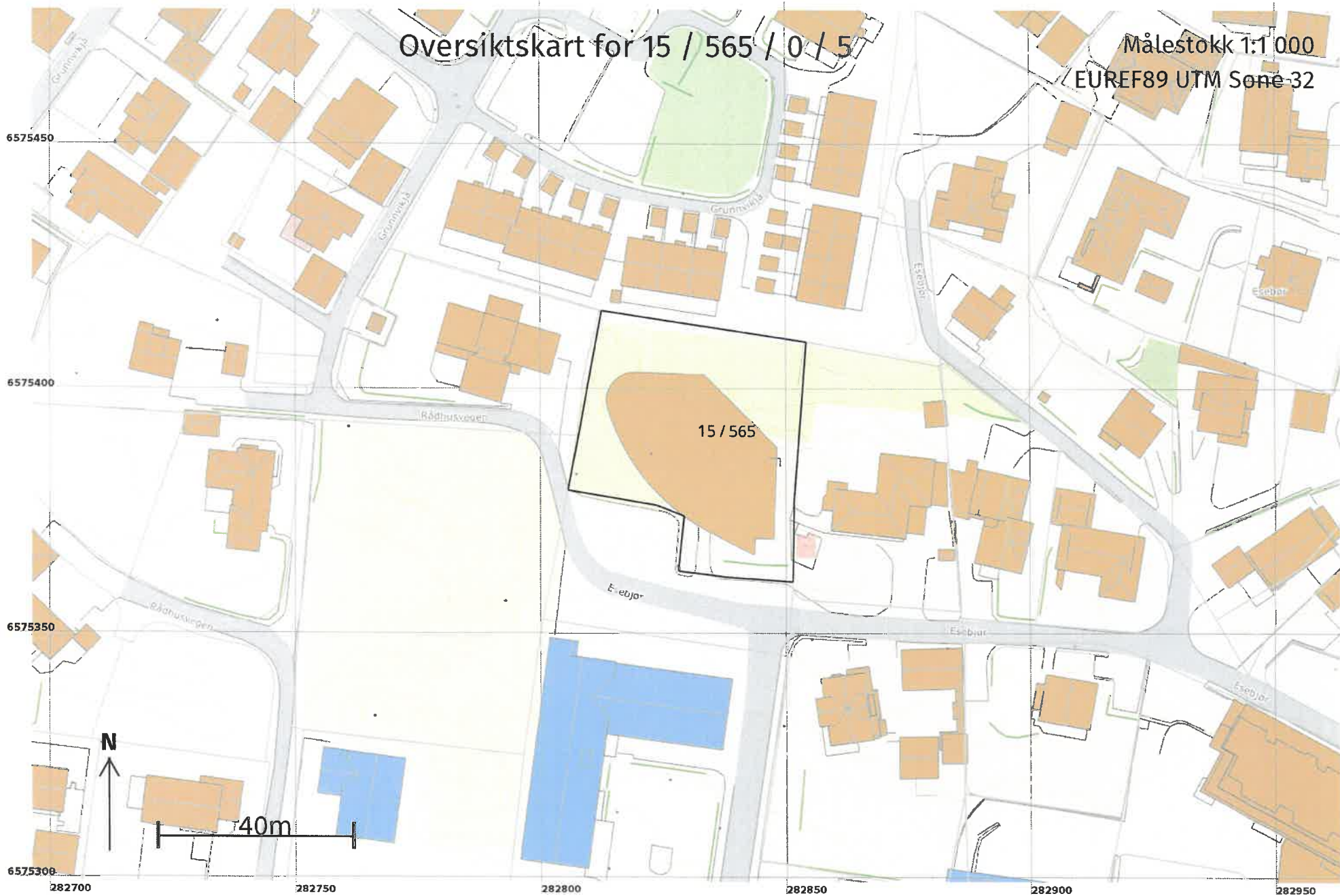
Adresse	Bruksenhetsnummer	Bruksenhetstype	Bruksareal	Ant. rom	Kjøkkentilgang	Bad	WC	Matrikkelenhet
1582 Esebjør 10 B	H0102	Bolig	73	2	Kjøkken	1	1	15/565/0/5

Kontaktpersoner

Rolle	Føds.dato/org.nr	Navn	Bruksenhet	Adresse
Tiltakshaver	892046972	SKUDE BYGG ESEBJØR AS		Storamyrr 20 4280 SKUDENESHAVN

Oversiktskart for 15 / 565 / 0 / 5

Målestokk 1:1 000
EUREF89 UTM Sone 32



**For matrikkelenhet:**

Kommune: 1149 - KARMØY
Gårdsnummer: 15
Bruksnummer: 565
Festenummer:
Seksjonsnummer: 6

Utskriftsdato/klokkeslett: 28.02.2023 kl. 12:35

Produsert av: Håvard Storegjerde - 1149 Karmøy -

Attestert av: Karmøy kommune

Orientering om matrikkelbrev

Matrikkelbrevet er hjemlet i «Lov om egedomsregistrering» (matrikkelova) av 17. juni 2005. Etter definisjonen i matrikkelovens § 3 d) er matrikkelbrevet en attestert utskrift av matrikkelen som viser alle registrerte opplysninger om en matrikkelenhet ved oppgitt dato.

Om fullstendighet og nøyaktighet i matrikkelbrevet

Matrikkelen ble etablert ved konvertering av data fra tidligere registre. Det kan variere hvor gode disse dataene er med hensyn på fullstendighet og nøyaktighet. I enkelte tilfeller kan grensepunkt og grenselinjer mangle helt eller delvis eller være feil registrert. Det kan også være feil og mangler ved registrert bygnings- og adresseinformasjon. Fullstendighet og stedfestingsnøyaktighet er generelt bedre innenfor enn utenfor tettbygd strøk. Vær oppmerksom på at for mange matrikkelenheter og bygg hefter usikkerhet ved arealet som oppgis.

For utfyllende informasjon: www.kartverket.no/matrikkelbrev

Matrikkelenhet

Matrikkelenhetstype: Seksjon
Bruksnavn:
Etableringsdato: 24.02.2023
Skyld: 0
Er tinglyst: Ja
Sameiebrøk: 98 / 1638 i matrikkelenhet 15 / 565
Formål seksjon: Boligseksjon

Eierforhold

Tinglyste eierforhold

Rolle	Status	Føds.d./org.nr	Navn	Bruksenhet	Adresse	Andel
Hjemmelshaver		991305564	SKUDE BYGG EIENDOM AS		Storamyrr 20 4280 SKUDENESHAVN	1 / 1

Forretninger der matrikkelenheten er involvert

Forretning	Forretningsdokumentdato	Tinglysing	Endret dato	Matrikkelføring
Forretningstype	Kommunal saksreferanse	Status		Signatur Dato
Årsak til feilretting	Nettadresse (URL)			
	Annen referanse			

Forretning Forretningstype Årsak til feilretting	Forretningsdokumentdato Kommunal saksreferanse Nettadresse (URL) Annen referanse	Status	Tinglysing	Endret dato	Matrikkelføring Signatur Dato
Seksjonering	20.02.2023	Tinglyst		28.02.2023	1149sth 21.02.2023
Seksjonering	22/10927-Seksjonering		Rolle	Matrikkelenhet	Arealendring
			Etablert/Endret	1149 - 15/565	
			Etablert/Endret	1149 - 15/565/0/1	
			Etablert/Endret	1149 - 15/565/0/2	
			Etablert/Endret	1149 - 15/565/0/3	
			Etablert/Endret	1149 - 15/565/0/4	
			Etablert/Endret	1149 - 15/565/0/5	
			Etablert/Endret	1149 - 15/565/0/6	
			Etablert/Endret	1149 - 15/565/0/7	
			Etablert/Endret	1149 - 15/565/0/8	
			Etablert/Endret	1149 - 15/565/0/9	
			Etablert/Endret	1149 - 15/565/0/10	
			Etablert/Endret	1149 - 15/565/0/11	
			Etablert/Endret	1149 - 15/565/0/12	
			Etablert/Endret	1149 - 15/565/0/13	
			Etablert/Endret	1149 - 15/565/0/14	
			Etablert/Endret	1149 - 15/565/0/15	
			Etablert/Endret	1149 - 15/565/0/16	
			Etablert/Endret	1149 - 15/565/0/17	

Aktive bygg som er registrert på matrikkelenheten

Bygningsnr: 300 834 120
Løpenr:
Repr.punkt: Koordinatsystem: EUREF89 UTM Sone 32
 Nord: 6575389 Øst: 282828
 Bygningsendringskode:
 Bygningstype: Stort frittliggende boligbygg på 3 og 4 etg.
 Næringsgruppe: Bolig
 Bygningsstatus: Midlertidig brukstillatelse
 Energikilder:
 Oppvarming:

Bebygd areal: 826 Ant. boliger: 17
 Bruksareal bolig: 2 663 Ant. etasjer: 4
 Bruksareal annet: 0 Vannforsyning: Tilkn. off.
 Bruksareal totalt: 2 663 vannverk
 Bruttoareal bolig: 2 870 Avløp: Offentlig
 Bruttoareal annet: 0 kloakk
 Bruttoareal totalt: 2 870 Har heis: Nei
 Alternativt areal: 0
 Alternativt areal 2: 0

Datoer
 Rammetillatelse: 15.10.2020
 Igangsettingstillatelse: 05.10.2021
 Tatt i bruk:
 Midlertidig brukstillatelse: 21.02.2023
 Ferdigattest:

Etasjer

Etasje	Antall boenheter	BRA bolig	BRA annet	BRA totalt	BTA bolig	BTA annet	BTA totalt	Alt. areal	Alt. areal 2
H03	5	584	0	584	524	0	524	0	0
H02	6	633	0	633	760	0	760	0	0
H01	6	633	0	633	760	0	760	0	0
U01	0	813	0	813	826	0	826	0	0

Bruksenheter

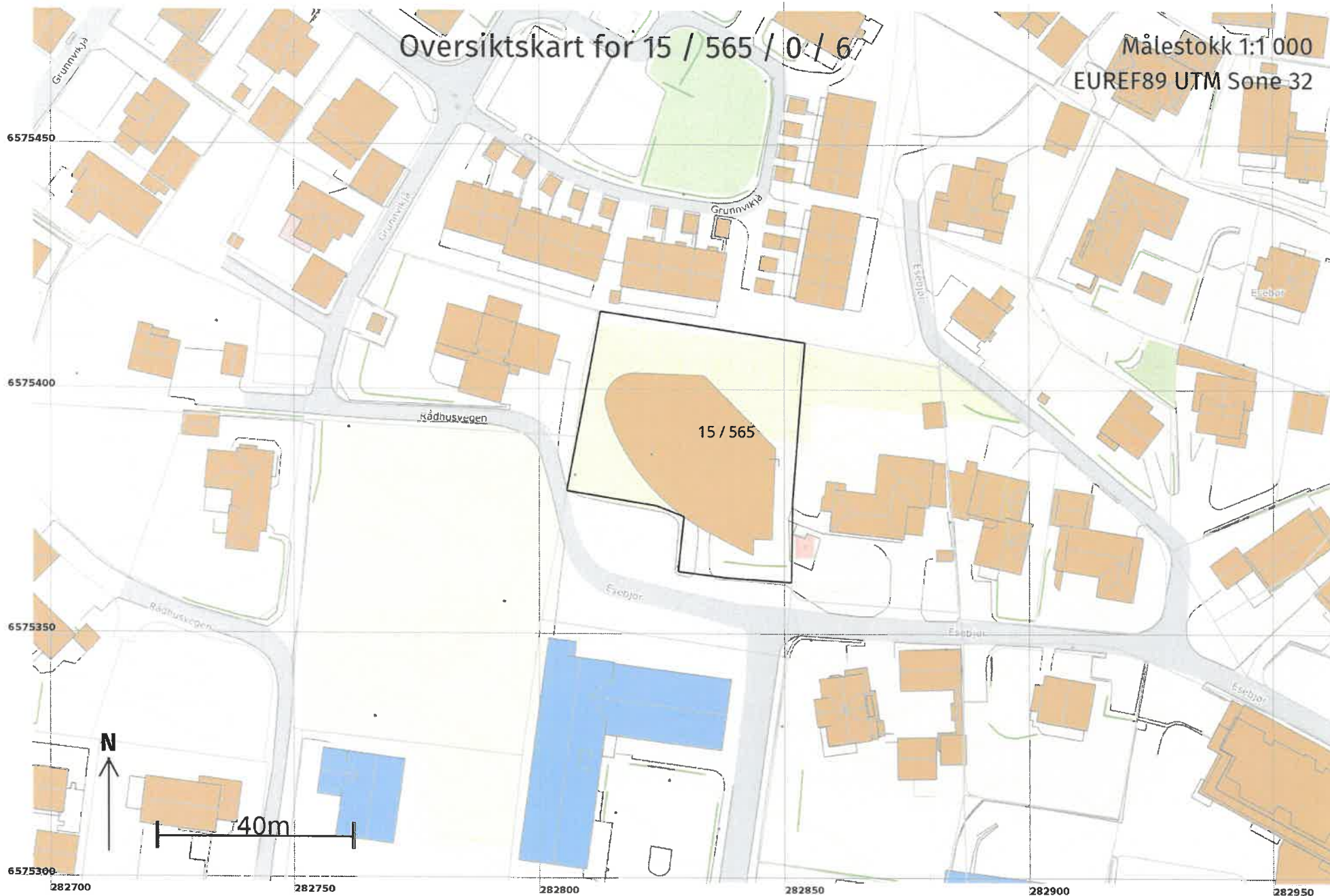
Adresse	Bruksenhetsnummer	Bruksenhetstype	Bruksareal	Ant. rom	Kjøkkentilgang	Bad	WC	Matrikkelenhet
1582 Esebjør 10 B	H0103	Bolig	100	4	Kjøkken	1	2	15/565/0/6

Kontaktpersoner

Rolle	Føds.dato/org.nr	Navn	Bruksenhet	Adresse
Tiltakshaver	892046972	SKUDE BYGG ESEBJØR AS		Storamyrr 20 4280 SKUDENESHAVN

Oversiktskart for 15 / 565 / 0 / 6

Målestokk 1:1 000
EUREF89 UTM Sone 32



**For matrikkelenhet:**

Kommune: 1149 - KARMØY
Gårdsnummer: 15
Bruksnummer: 565
Festenummer:
Seksjonsnummer: 7

Utskriftsdato/klokkeslett: 28.02.2023 kl. 12:35

Produsert av: Håvard Storegjerde - 1149 Karmøy -

Attestert av: Karmøy kommune

**Orientering om matrikkelbrev**

Matrikkelbrevet er hjemlet i «Lov om egedomsregistrering» (matrikkelova) av 17. juni 2005. Etter definisjonen i matrikkelovens § 3 d) er matrikkelbrevet en attestert utskrift av matrikkelen som viser alle registrerte opplysninger om en matrikkelenhet ved oppgitt dato.

Om fullstendighet og nøyaktighet i matrikkelbrevet

Matrikkelen ble etablert ved konvertering av data fra tidligere registre. Det kan variere hvor gode disse dataene er med hensyn på fullstendighet og nøyaktighet. I enkelte tilfeller kan grensepunkt og grenselinjer mangle helt eller delvis eller være feil registrert. Det kan også være feil og mangler ved registrert bygnings- og adresseinformasjon. Fullstendighet og stedfestingsnøyaktighet er generelt bedre innenfor enn utenfor tettbygd strøk. Vær oppmerksom på at for mange matrikkelenheter og bygg hefter usikkerhet ved arealet som oppgis.

For utfyllende informasjon: www.kartverket.no/matrikkelbrev

Matrikkelenhet

Matrikkelenhetstype: Seksjon
Bruksnavn:
Etableringsdato: 24.02.2023
Skyld: 0
Er tinglyst: Ja
Sameiebrøk: 94 / 1638 i matrikkelenhet 15 / 565
Formål seksjon: Boligseksjon

Eierforhold

Tinglyste eierforhold

Rolle	Status	Føds.d./org.nr	Navn	Bruksenhet	Adresse	Andel
Hjemmelshaver		991305564	SKUDE BYGG EIENDOM AS		Storamyrr 20 4280 SKUDENESHAVN	1 / 1

Forretninger der matrikkelenheten er involvert

Forretning	Forretningsdokumentdato	Status	Tinglysing	Endret dato	Matrikkelføring
Forretningstype	Kommunal saksreferanse				Signatur Dato
Årsak til feilretting	Nettadresse (URL)				
	Annen referanse				

Forretning Forretningstype Årsak til feilretting	Forretningsdokumentdato Kommunal saksreferanse Nettadresse (URL) Annen referanse	Status	Tinglysing	Endret dato	Matrikkelføring Signatur Dato
Seksjonering	20.02.2023	Tinglyst		28.02.2023	1149sth 21.02.2023
Seksjonering	22/10927-Seksjonering	Rolle	Matrikkelenhet	Arealendring	
		Etablert/Endret	1149 - 15/565		
		Etablert/Endret	1149 - 15/565/0/1		
		Etablert/Endret	1149 - 15/565/0/2		
		Etablert/Endret	1149 - 15/565/0/3		
		Etablert/Endret	1149 - 15/565/0/4		
		Etablert/Endret	1149 - 15/565/0/5		
		Etablert/Endret	1149 - 15/565/0/6		
		Etablert/Endret	1149 - 15/565/0/7		
		Etablert/Endret	1149 - 15/565/0/8		
		Etablert/Endret	1149 - 15/565/0/9		
		Etablert/Endret	1149 - 15/565/0/10		
		Etablert/Endret	1149 - 15/565/0/11		
		Etablert/Endret	1149 - 15/565/0/12		
		Etablert/Endret	1149 - 15/565/0/13		
		Etablert/Endret	1149 - 15/565/0/14		
		Etablert/Endret	1149 - 15/565/0/15		
		Etablert/Endret	1149 - 15/565/0/16		
		Etablert/Endret	1149 - 15/565/0/17		

Aktive bygg som er registrert på matrikkelenheten

Bygningsnr: 300 834 120
Løpenr:
Repr.punkt: Koordinatsystem: EUREF89 UTM Sone 32
 Nord: 6575389 Øst: 282828
 Bygningsendringskode:
 Bygningstype: Stort frittliggende boligbygg på 3 og 4 etg.
 Næringsgruppe: Bolig
 Bygningsstatus: Midlertidig brukstillatelse
 Energikilder:
 Oppvarming:

Bebygd areal: 826 Ant. boliger: 17
 Bruksareal bolig: 2 663 Ant. etasjer: 4
 Bruksareal annet: 0 Vannforsyning: Tilkn. off.
 Bruksareal totalt: 2 663 vannverk
 Bruttoareal bolig: 2 870 Avløp: Offentlig
 Bruttoareal annet: 0 kloakk
 Bruttoareal totalt: 2 870 Har heis: Nei
 Alternativt areal: 0
 Alternativt areal 2: 0

Datoer
 Rammetillatelse: 15.10.2020
 Igangsettingstillatelse: 05.10.2021
 Tatt i bruk:
 Midlertidig brukstillatelse: 21.02.2023
 Ferdigattest:

Etasjer

Etasje	Antall boenheter	BRA bolig	BRA annet	BRA totalt	BTA bolig	BTA annet	BTA totalt	Alt. areal	Alt. areal 2
H03	5	584	0	584	524	0	524	0	0
H02	6	633	0	633	760	0	760	0	0
H01	6	633	0	633	760	0	760	0	0
U01	0	813	0	813	826	0	826	0	0

Bruksenheter

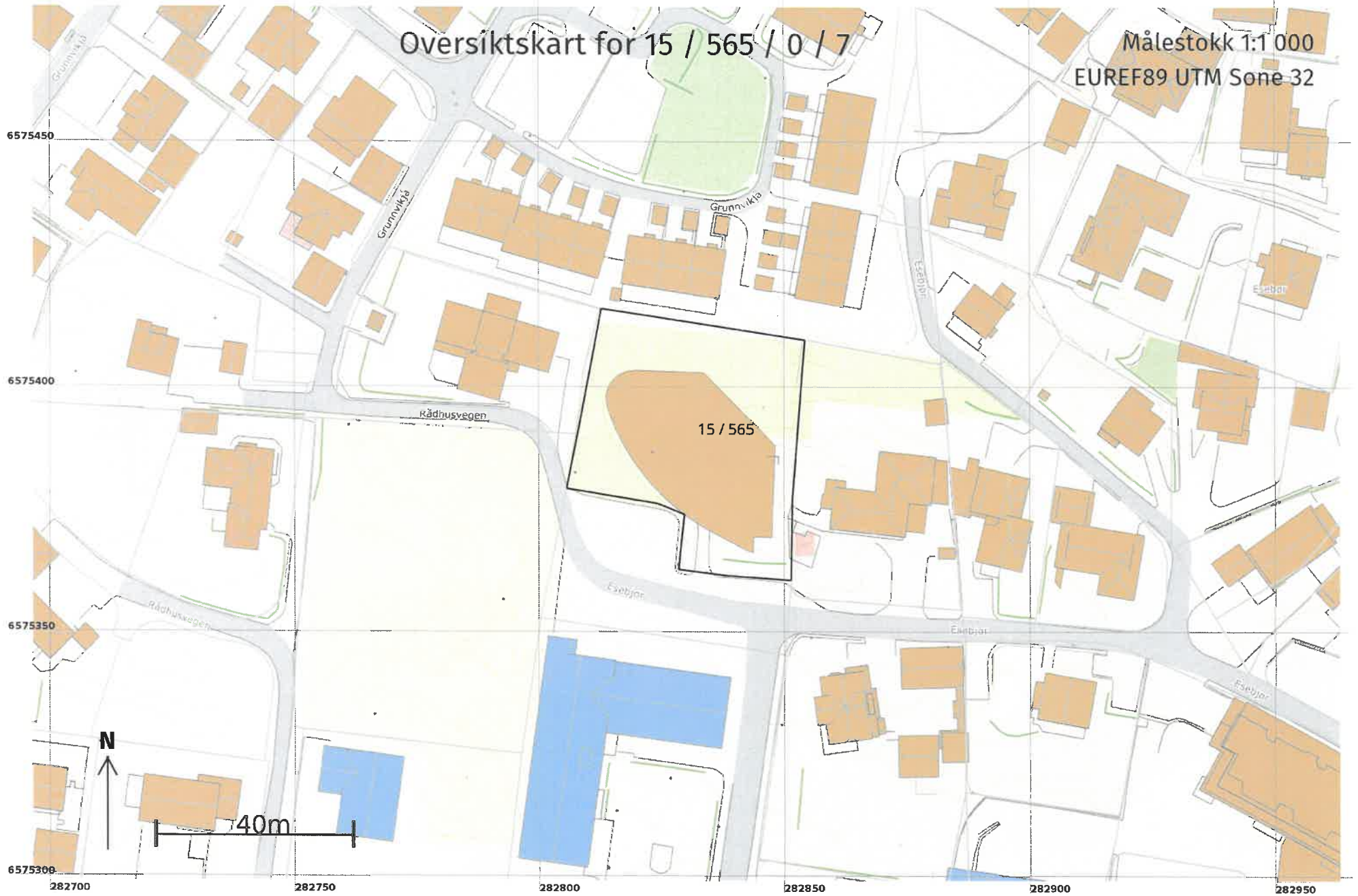
Adresse	Bruksenhetsnummer	Bruksenhetstype	Bruksareal	Ant. rom	Kjøkkentilgang	Bad	WC	Matrikkelenhet
1582 Esebjør 10 A	H0201	Bolig	106	4	Kjøkken	1	2	15/565/0/7

Kontaktpersoner

Rolle	Føds.dato/org.nr	Navn	Bruksenhet	Adresse
Tiltakshaver	892046972	SKUDE BYGG ESEBJØR AS		Storamy 20 4280 SKUDENESHAVN

Oversiktskart for 15 / 565 / 0 / 7

Målestokk 1:1 000
EUREF89 UTM Sone 32



**For matrikkelenhet:**

Kommune: 1149 - KARMØY
Gårdsnummer: 15
Bruksnummer: 565
Festenummer:
Seksjonsnummer: 8

Utskriftsdato/klokkeslett: 28.02.2023 kl. 12:35

Produsert av: Håvard Storegjerde - 1149 Karmøy -

Attestert av: Karmøy kommune

**Orientering om matrikkelbrev**

Matrikkelbrevet er hjemlet i «Lov om egedomsregistrering» (matrikkellova) av 17. juni 2005. Etter definisjonen i matrikkelovens § 3 d) er matrikkelbrevet en attestert utskrift av matrikkelen som viser alle registrerte opplysninger om en matrikkelenhet ved oppgitt dato.

Om fullstendighet og nøyaktighet i matrikkelbrevet

Matrikkelen ble etablert ved konvertering av data fra tidligere registre. Det kan variere hvor gode disse dataene er med hensyn på fullstendighet og nøyaktighet. I enkelte tilfeller kan grensepunkt og grenselinjer mangle helt eller delvis eller være feil registrert. Det kan også være feil og mangler ved registrert bygnings- og adresseinformasjon. Fullstendighet og stedfestingsnøyaktighet er generelt bedre innenfor enn utenfor tettbygd strøk. Vær oppmerksom på at for mange matrikkelenheter og bygg hefter usikkerhet ved arealet som oppgis.

For utfyllende informasjon: www.kartverket.no/matrikkelbrev

Matrikkelenhet

Matrikkelenhetstype: Seksjon
Bruksnavn:
Etableringsdato: 24.02.2023
Skyld: 0
Er tinglyst: Ja
Sameiebrøk: 73 / 1638 i matrikkelenhet 15 / 565
Formål seksjon: Boligseksjon

Eierforhold

Tinglyste eierforhold

Rolle	Status	Føds.d./org.nr	Navn	Bruksenhet	Adresse	Andel
Hjemmelshaver		991305564	SKUDE BYGG EIENDOM AS		Storamyrr 20 4280 SKUDENESHAVN	1 / 1

Forretninger der matrikkelenheten er involvert

Forretning	Forretningsdokumentdato	Tinglysing	Endret dato	Matrikkelføring
Forretningstype	Kommunal saksreferanse	Status		Signatur Dato
Årsak til feilretting	Nettadresse (URL)			
	Annen referanse			

Forretning
Forretningstype
Årsak til feilretting

Forretningsdokumentdato
Kommunal saksreferanse
Nettadresse (URL)
Annen referanse

Status
Tinglysing
Endret dato

Matrikkelføring
Signatur Dato

Seksjonering	20.02.2023	Tinglyst	28.02.2023	1149sth	21.02.2023
Seksjonering	22/10927-Seksjonering	Rolle	Matrikkelenhet	Arealendring	
		Etablert/Endret	1149 - 15/565		
		Etablert/Endret	1149 - 15/565/0/1		
		Etablert/Endret	1149 - 15/565/0/2		
		Etablert/Endret	1149 - 15/565/0/3		
		Etablert/Endret	1149 - 15/565/0/4		
		Etablert/Endret	1149 - 15/565/0/5		
		Etablert/Endret	1149 - 15/565/0/6		
		Etablert/Endret	1149 - 15/565/0/7		
		Etablert/Endret	1149 - 15/565/0/8		
		Etablert/Endret	1149 - 15/565/0/9		
		Etablert/Endret	1149 - 15/565/0/10		
		Etablert/Endret	1149 - 15/565/0/11		
		Etablert/Endret	1149 - 15/565/0/12		
		Etablert/Endret	1149 - 15/565/0/13		
		Etablert/Endret	1149 - 15/565/0/14		
		Etablert/Endret	1149 - 15/565/0/15		
		Etablert/Endret	1149 - 15/565/0/16		
		Etablert/Endret	1149 - 15/565/0/17		

Aktive bygg som er registrert på matrikkelenheten

Bygningsnr: 300 834 120
Løpenr:
Repr.punkt: Koordinatsystem: EUREF89 UTM Sone 32
 Nord: 6575389 Øst: 282828
 Bygningsendringskode:
 Bygningstype: Stort frittliggende boligbygg på 3 og 4 etg.
 Næringsgruppe: Bolig
 Bygningsstatus: Midlertidig brukstillatelse
 Energikilder:
 Oppvarming:

Bebygd areal: 826 Ant. boliger: 17
 Bruksareal bolig: 2 663 Ant. etasjer: 4
 Bruksareal annet: 0 Vannforsyning: Tilkn. off.
 Bruksareal totalt: 2 663 vannverk
 Bruttoareal bolig: 2 870 Avløp: Offentlig
 Bruttoareal annet: 0 kloakk
 Bruttoareal totalt: 2 870 Hår heis: Nei
 Alternativt areal: 0
 Alternativt areal 2: 0

Datoer
 Rammetillatelse: 15.10.2020
 Igangsettingstillatelse: 05.10.2021
 Tatt i bruk:
 Midlertidig brukstillatelse: 21.02.2023
 Ferdigattest:

Etasjer

Etasje	Antall boenheter	BRA bolig	BRA annet	BRA totalt	BTA bolig	BTA annet	BTA totalt	Alt. areal	Alt. areal 2
H03	5	584	0	584	524	0	524	0	0
H02	6	633	0	633	760	0	760	0	0
H01	6	633	0	633	760	0	760	0	0
U01	0	813	0	813	826	0	826	0	0

Bruksenheter

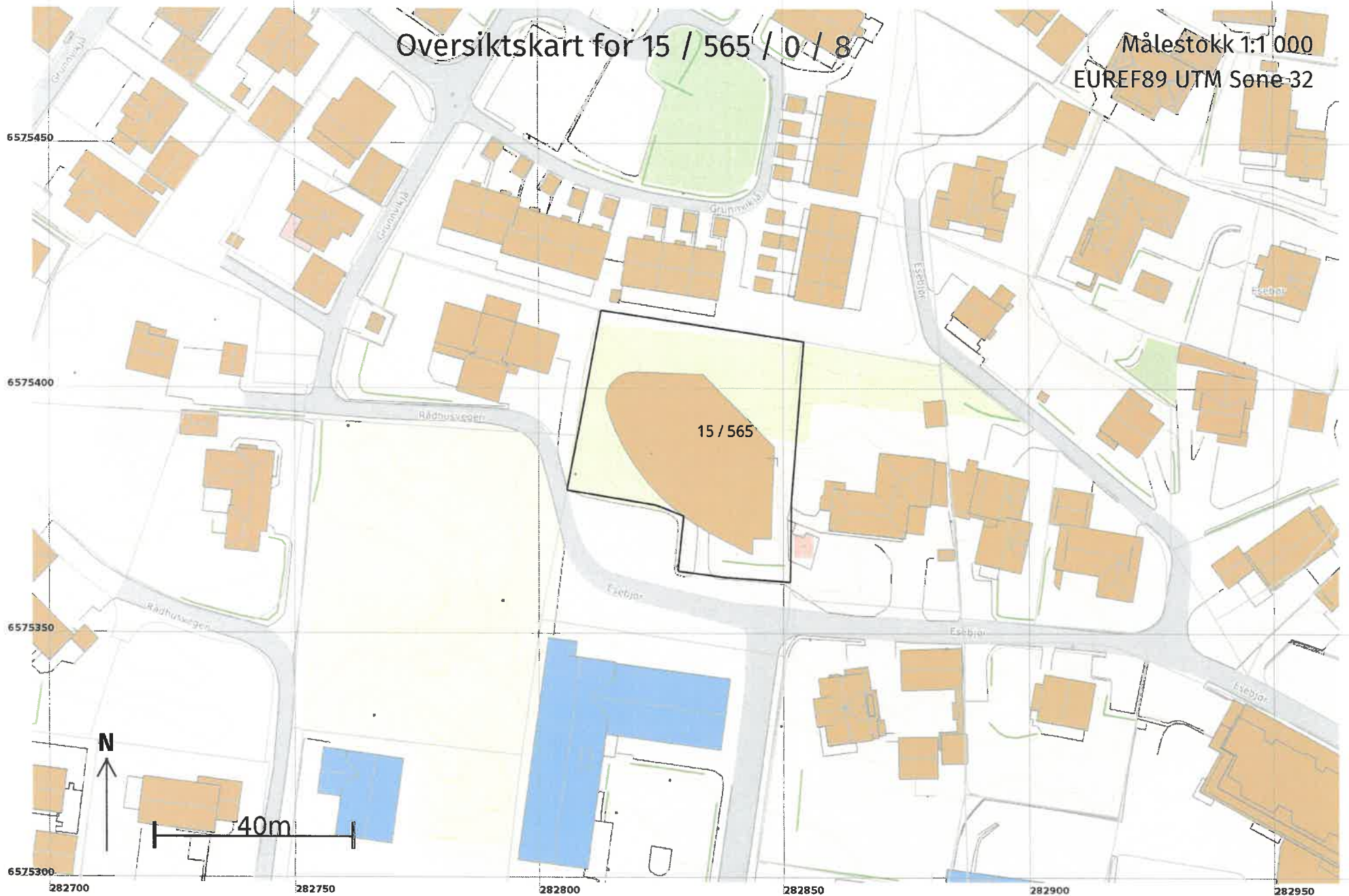
Adresse	Bruksenhetsnummer	Bruksenhetstype	Bruksareal	Ant. rom	Kjøkkentilgang	Bad	WC	Matrikkelenhet
1582 Esebjør 10 A	H0202	Bolig	60	2	Kjøkken	1	1	15/565/0/8

Kontaktpersoner

Rolle	Føds.dato/org.nr	Navn	Bruksenhet	Adresse
Tiltakshaver	892046972	SKUDE BYGG ESEBJØR AS		Storamyrr 20 4280 SKUDENESHAVN

Oversiktskart for 15 / 565 / 0 / 8

Målestokk 1:1 000
EUREF89 UTM Sone 32



**For matrikkelenhet:**

Kommune: 1149 - KARMØY
Gårdsnummer: 15
Bruksnummer: 565
Festenummer:
Seksjonsnummer: 9

Utskriftsdato/klokkeslett: 28.02.2023 kl. 12:35

Produsert av: Håvard Storegjerde - 1149 Karmøy -

Attestert av: Karmøy kommune

Orientering om matrikelbrev

Matrikelbrevet er hjemlet i «Lov om eigedsregistrering» (matrikellova) av 17. juni 2005. Etter definisjonen i matrikellovens § 3 d) er matrikelbrevet en attestert utskrift av matrikkelen som viser alle registrerte opplysninger om en matrikkelenhet ved oppgitt dato.

Om fullstendighet og nøyaktighet i matrikelbrevet

Matrikkelen ble etablert ved konvertering av data fra tidligere registre. Det kan variere hvor gode disse dataene er med hensyn på fullstendighet og nøyaktighet. I enkelte tilfeller kan grensepunkt og grenselinjer mangle helt eller delvis eller være feil registrert. Det kan også være feil og mangler ved registrert bygnings- og adresseinformasjon. Fullstendighet og stedfestingsnøyaktighet er generelt bedre innenfor enn utenfor tettbygd strøk. Vær oppmerksom på at for mange matrikkelenheter og bygg hefter usikkerhet ved arealet som oppgis.

For utfyllende informasjon: www.kartverket.no/matrikelbrev

Matrikkelenhet

Matrikkelenhetstype: Seksjon
Bruksnavn:
Etableringsdato: 24.02.2023
Skyld: 0
Er tinglyst: Ja
Sameiebrøk: 118 / 1638 i matrikkelenhet 15 / 565
Formål seksjon: Boligseksjon

Eierforhold

Tinglyste eierforhold

Rolle	Status	Føds.d./org.nr	Navn	Bruksenhet	Adresse	Andel
Hjemmelshaver		991305564	SKUDE BYGG EIENDOM AS		Storamyrs 20 4280 SKUDENESHAVN	1 / 1

Forretninger der matrikkelenheten er involvert

Forretning	Forretningsdokumentdato	Tinglysing	Endret dato	Matrikkelføring
Forretningstype	Kommunal saksreferanse	Status		Signatur Dato
Årsak til feilretting	Nettadresse (URL)			
	Annen referanse			

Forretning Forretningstype Årsak til feilretting	Forretningsdokumentdato Kommunal saksreferanse Nettadresse (URL) Annen referanse	Status	Tinglysing	Endret dato	Matrikkelføring Signatur Dato
Seksjonering	20.02.2023	Tinglyst		28.02.2023	1149sth 21.02.2023
Seksjonering	22/10927-Seksjonering	Rolle	Matrikkelenhet	Arealendring	
		Etablert/Endret	1149 - 15/565		
		Etablert/Endret	1149 - 15/565/0/1		
		Etablert/Endret	1149 - 15/565/0/2		
		Etablert/Endret	1149 - 15/565/0/3		
		Etablert/Endret	1149 - 15/565/0/4		
		Etablert/Endret	1149 - 15/565/0/5		
		Etablert/Endret	1149 - 15/565/0/6		
		Etablert/Endret	1149 - 15/565/0/7		
		Etablert/Endret	1149 - 15/565/0/8		
		Etablert/Endret	1149 - 15/565/0/9		
		Etablert/Endret	1149 - 15/565/0/10		
		Etablert/Endret	1149 - 15/565/0/11		
		Etablert/Endret	1149 - 15/565/0/12		
		Etablert/Endret	1149 - 15/565/0/13		
		Etablert/Endret	1149 - 15/565/0/14		
		Etablert/Endret	1149 - 15/565/0/15		
		Etablert/Endret	1149 - 15/565/0/16		
		Etablert/Endret	1149 - 15/565/0/17		

Aktive bygg som er registrert på matrikkelenheten

Bygningsnr: 300 834 120
Løpenr:
Repr.punkt: Koordinatsystem: EUREF89 UTM Sone 32
 Nord: 6575389 Øst: 282828
 Bygningsendringskode:
 Bygningstype: Stort frittliggende boligbygg på 3 og 4 etg.
 Næringsgruppe: Bolig
 Bygningsstatus: Midlertidig brukstillatelse
 Energikilder:
 Oppvarming:

Bebygd areal: 826 Ant. boliger: 17
 Bruksareal bolig: 2 663 Ant. etasjer: 4
 Bruksareal annet: 0 Vannforsyning: Tilkn. off.
 Bruksareal totalt: 2 663 vannverk
 Bruttoareal bolig: 2 870 Avløp: Offentlig
 Bruttoareal annet: 0 kloakk
 Bruttoareal totalt: 2 870 Har heis: Nei
 Alternativt areal: 0
 Alternativt areal 2: 0

Datoer
 Rammetillatelse: 15.10.2020
 Igangsettingstillatelse: 05.10.2021
 Tatt i bruk:
 Midlertidig brukstillatelse: 21.02.2023
 Ferdigattest:

Etasjer

Etasje	Antall boenheter	BRA bolig	BRA annet	BRA totalt	BTA bolig	BTA annet	BTA totalt	Alt. areal	Alt. areal 2
H03	5	584	0	584	524	0	524	0	0
H02	6	633	0	633	760	0	760	0	0
H01	6	633	0	633	760	0	760	0	0
U01	0	813	0	813	826	0	826	0	0

Bruksenheter

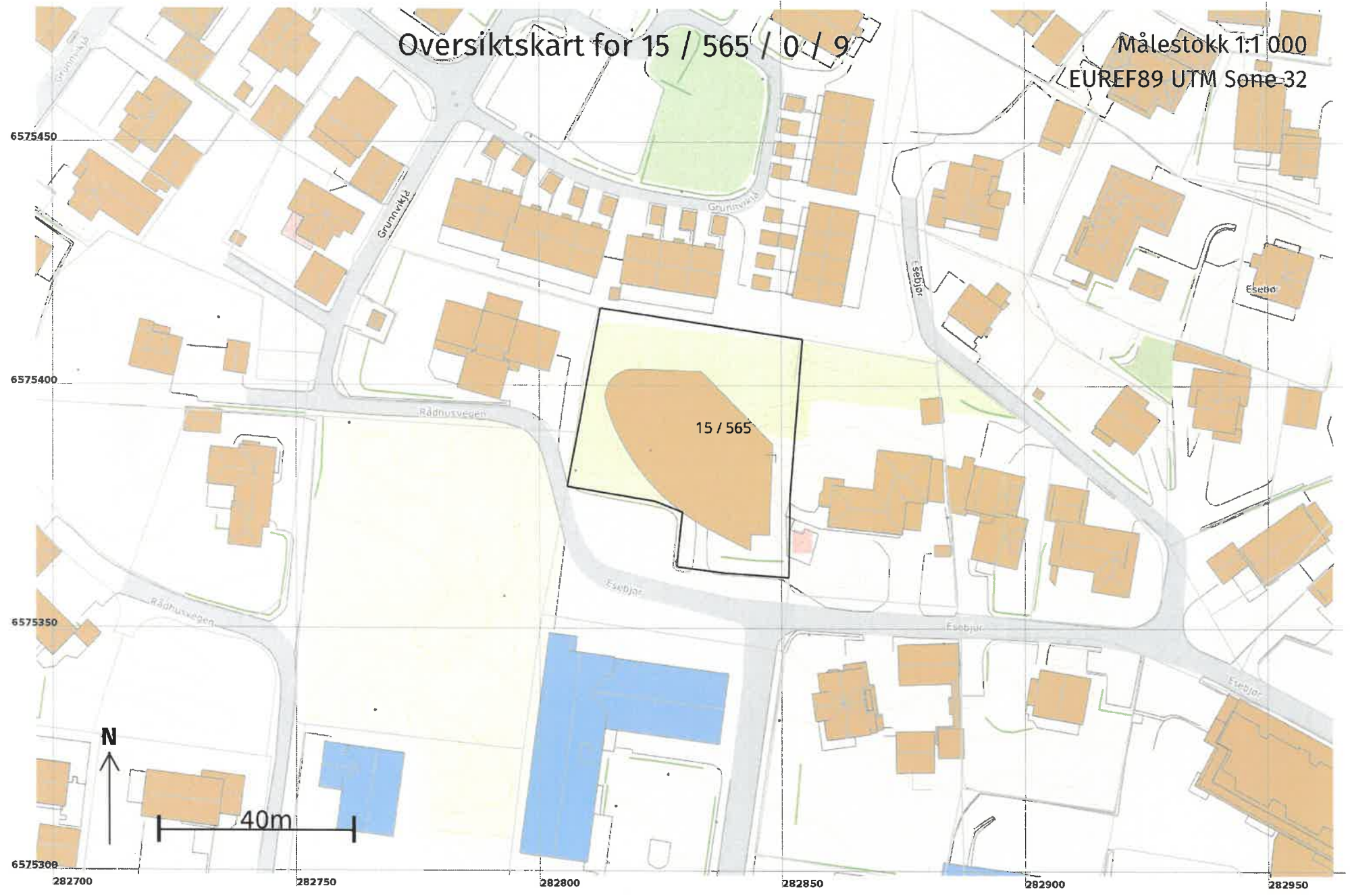
Adresse	Bruksenhetsnummer	Bruksenhetstype	Bruksareal	Ant. rom	Kjøkkentilgang	Bad	WC	Matrikkelenhet
1582 Esebjør 10 A	H0203	Bolig	118	4	Kjøkken	1	2	15/565/0/9

Kontaktpersoner

Rolle	Føds.dato/org.nr	Navn	Bruksenhet	Adresse
Tiltakshaver	892046972	SKUDE BYGG ESEBJØR AS		Storamyrr 20 4280 SKUDENESHAVN

Oversiktskart for 15 / 565 / 0 / 9

Målestokk 1:1 000
EUREF89 UTM Sone 32



**For matrikkelenhet:**

Kommune: 1149 - KARMØY
Gårdsnummer: 15
Bruksnummer: 565
Festenummer:
Seksjonsnummer: 10

Utskriftsdato/klokkeslett: 28.02.2023 kl. 12:35

Produsert av: Håvard Storegjerde - 1149 Karmøy -

Attestert av: Karmøy kommune


**Orientering om matrikkelbrev**

Matrikkelbrevet er hjemlet i «Lov om eideomsregistrering» (matrikkellova) av 17. juni 2005. Etter definisjonen i matrikkelovens § 3 d) er matrikkelbrevet en attestert utskrift av matrikkelen som viser alle registrerte opplysninger om en matrikkelenhet ved oppgitt dato.

Om fullstendighet og nøyaktighet i matrikkelbrevet

Matrikkelen ble etablert ved konvertering av data fra tidligere registre. Det kan variere hvor gode disse dataene er med hensyn på fullstendighet og nøyaktighet. I enkelte tilfeller kan grensepunkt og grenselinjer mangle helt eller delvis eller være feil registrert. Det kan også være feil og mangler ved registrert bygnings- og adresseinformasjon. Fullstendighet og stedfestingsnøyaktighet er generelt bedre innenfor enn utenfor tettbygd strøk. Vær oppmerksom på at for mange matrikkelenheter og bygg hefter usikkerhet ved arealet som oppgis.

For utfyllende informasjon: www.kartverket.no/matrikkelbrev

Matrikkelenhet

Matrikkelenhetstype: Seksjon
Bruksnavn:
Etableringsdato: 24.02.2023
Skyld: 0
Er tinglyst: Ja
Sameiebrøk: 118 / 1638 i matrikkelenhet 15 / 565
Formål seksjon: Boligseksjon

Eierforhold

Tinglyste eierforhold

Rolle	Status	Føds.d./org.nr	Navn	Bruksenhet	Adresse	Andel
Hjemmelshaver		991305564	SKUDE BYGG EIENDOM AS		Storamyrr 20 4280 SKUDENESHAVN	1 / 1

Forretninger der matrikkelenheten er involvert

Forretning	Forretningsdokumentdato	Tinglysing	Endret dato	Matrikkelføring
Forretningstype	Kommunal saksreferanse	Status		Signatur Dato
Årsak til feilretting	Nettadresse (URL)			
	Annen referanse			

Forretning Forretningstype Årsak til feilretting	Forretningsdokumentdato Kommunal saksreferanse Nettadresse (URL) Annen referanse	Status	Tinglysing	Endret dato	Matrikkelføring Signatur Dato
Seksjonering	20.02.2023	Tinglyst		28.02.2023	1149sth 21.02.2023
Seksjonering	22/10927-Seksjonering	Rolle	Matrikkelenhet	Areallenging	
		Etablert/Endret	1149 - 15/565		
		Etablert/Endret	1149 - 15/565/0/1		
		Etablert/Endret	1149 - 15/565/0/2		
		Etablert/Endret	1149 - 15/565/0/3		
		Etablert/Endret	1149 - 15/565/0/4		
		Etablert/Endret	1149 - 15/565/0/5		
		Etablert/Endret	1149 - 15/565/0/6		
		Etablert/Endret	1149 - 15/565/0/7		
		Etablert/Endret	1149 - 15/565/0/8		
		Etablert/Endret	1149 - 15/565/0/9		
		Etablert/Endret	1149 - 15/565/0/10		
		Etablert/Endret	1149 - 15/565/0/11		
		Etablert/Endret	1149 - 15/565/0/12		
		Etablert/Endret	1149 - 15/565/0/13		
		Etablert/Endret	1149 - 15/565/0/14		
		Etablert/Endret	1149 - 15/565/0/15		
		Etablert/Endret	1149 - 15/565/0/16		
		Etablert/Endret	1149 - 15/565/0/17		

Aktive bygg som er registrert på matrikkelenheten

Bygningsnr: 300 834 120
Løpenr:
 Repr.punkt: Koordinatsystem: EUREF89 UTM Sone 32
 Nord: 6575389 Øst: 282828
 Bygningsendringskode:
 Bygningstype: Stort frittliggende boligbygg på 3 og 4 etg.
 Næringsgruppe: Bolig
 Bygningsstatus: Midlertidig brukstillatelse
 Energikilder:
 Oppvarming:

Bebygd areal: 826 Ant. boliger: 17
 Bruksareal bolig: 2 663 Ant. etasjer: 4
 Bruksareal annet: 0 Vannforsyning: Tilkn. off.
 Bruksareal totalt: 2 663 vannverk
 Bruttoareal bolig: 2 870 Avløp: Offentlig
 Bruttoareal annet: 0 kloakk
 Bruttoareal totalt: 2 870 Har heis: Nei
 Alternativt areal: 0
 Alternativt areal 2: 0

Datoer
 Rammetillatelse: 15.10.2020
 Igangsettingstillatelse: 05.10.2021
 Tatt i bruk:
 Midlertidig brukstillatelse: 21.02.2023
 Ferdigattest:

Etasjer

Etasje	Antall boenheter	BRA bolig	BRA annet	BRA totalt	BTA bolig	BTA annet	BTA totalt	Alt. areal	Alt. areal 2
H03	5	584	0	584	524	0	524	0	0
H02	6	633	0	633	760	0	760	0	0
H01	6	633	0	633	760	0	760	0	0
U01	0	813	0	813	826	0	826	0	0

Bruksenheter

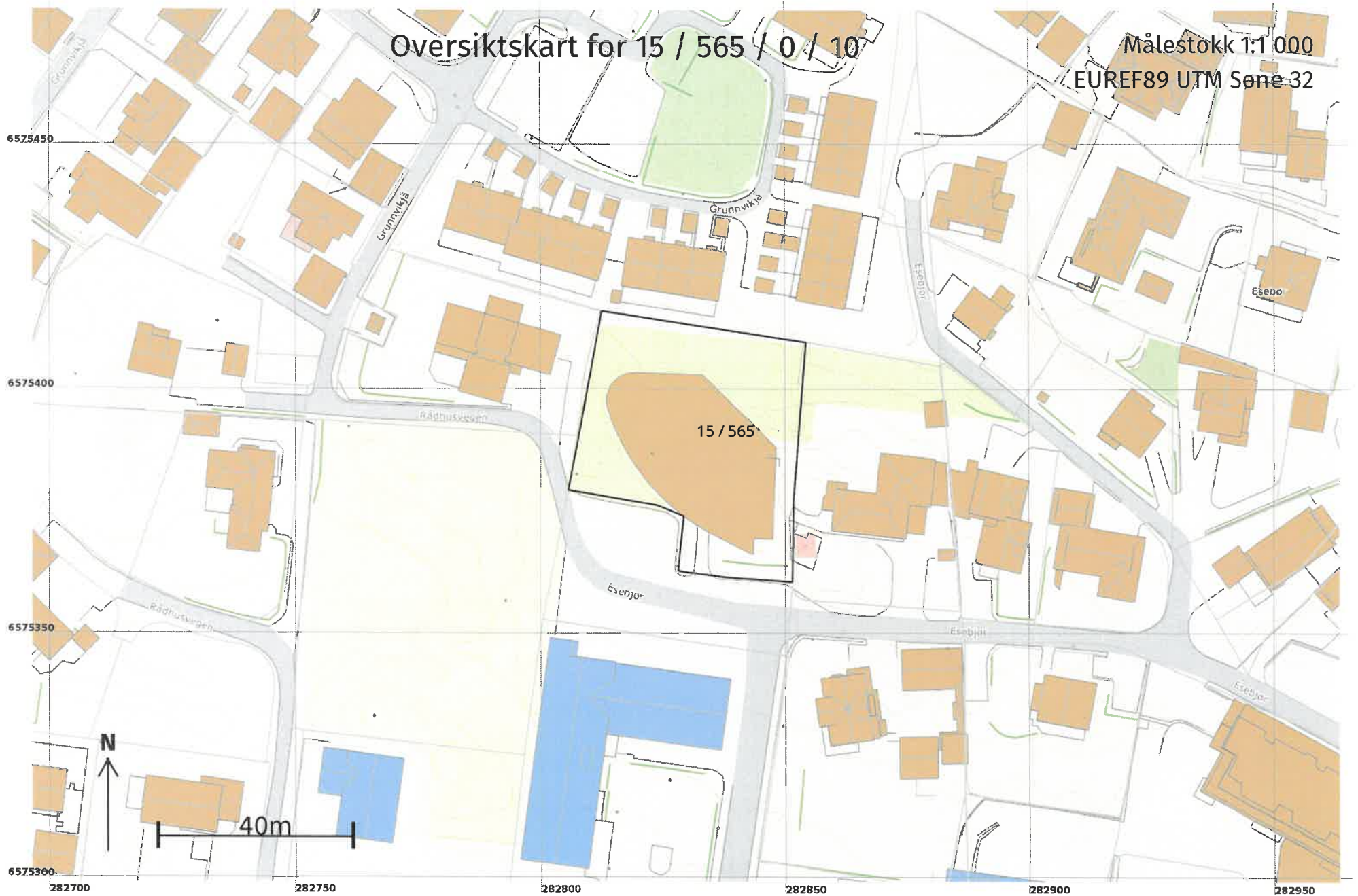
Adresse	Bruksenhetsnummer	Bruksenhetstype	Bruksareal	Ant. rom	Kjøkkentilgang	Bad	WC	Matrikkelenhet
1582 Esebjør 10 B	H0201	Bolig	118	4	Kjøkken	1	2	15/565/0/10

Kontaktpersoner

Rolle	Føds.dato/org.nr	Navn	Bruksenhet	Adresse
Tiltakshaver	892046972	SKUDE BYGG ESEBJØR AS		Storamyr 20 4280 SKUDENESHAVN

Oversiktskart for 15 / 565 / 0 / 10

Målestokk 1:1 000
EUREF89 UTM Sone 32



**For matrikkelenhet:**

Kommune: 1149 - KARMØY
Gårdsnummer: 15
Bruksnummer: 565
Festenummer:
Seksjonsnummer: 11

Utskriftsdato/klokkeslett: 28.02.2023 kl. 12:35

Produsert av: Håvard Storegjerde - 1149 Karmøy -

Attestert av: Karmøy kommune

**Orientering om matrikelbrev**

Matrikelbrevet er hjemlet i «Lov om eigedsregistrering» (matrikellova) av 17. juni 2005. Etter definisjonen i matrikellovens § 3 d) er matrikelbrevet en attestert utskrift av matrikkelen som viser alle registrerte opplysninger om en matrikkelenhet ved oppgitt dato.

Om fullstendighet og nøyaktighet i matrikelbrevet

Matrikkelen ble etablert ved konvertering av data fra tidligere registre. Det kan variere hvor gode disse dataene er med hensyn på fullstendighet og nøyaktighet. I enkelte tilfeller kan grensepunkt og grenselinjer mangle helt eller delvis eller være feil registrert. Det kan også være feil og mangler ved registrert bygnings- og adresseinformasjon. Fullstendighet og stedfestingsnøyaktighet er generelt bedre innenfor enn utenfor tettbygd strøk. Vær oppmerksom på at for mange matrikkelenheter og bygg hefter usikkerhet ved arealet som oppgis.

For utfyllende informasjon: www.kartverket.no/matrikelbrev

Matrikkelenhet

Matrikkelenhetstype: Seksjon
Bruksnavn:
Etableringsdato: 24.02.2023
Skyld: 0
Er tinglyst: Ja
Sameiebrøk: 60 / 1638 i matrikkelenhet 15 / 565
Formål seksjon: Boligseksjon

Eierforhold

Tinglyste eierforhold

Rolle	Status	Føds.d./org.nr	Navn	Bruksenhet	Adresse	Andel
Hjemmelshaver		991305564	SKUDE BYGG EIENDOM AS		Storamyrr 20 4280 SKUDENESHAVN	1 / 1

Forretninger der matrikkelenheten er involvert

Forretning	Forretningsdokumentdato	Tinglysing	Matrikkelføring
Forretningstype	Kommunal saksreferanse	Status	Signatur Dato
Årsak til feilretting	Nettadresse (URL)	Endret dato	
	Annen referanse		

Forretning Forretningstype Årsak til feilretting	Forretningsdokumentdato Kommunal saksreferanse Nettadresse (URL) Annen referanse	Status	Tinglysing	Endret dato	Matrikkelføring Signatur Dato
Seksjonering	20.02.2023	Tinglyst		28.02.2023	1149sth 21.02.2023
Seksjonering	22/10927-Seksjonering	Rolle	Matrikkelenhet	Arealendring	
		Etablert/Endret	1149 - 15/565		
		Etablert/Endret	1149 - 15/565/0/1		
		Etablert/Endret	1149 - 15/565/0/2		
		Etablert/Endret	1149 - 15/565/0/3		
		Etablert/Endret	1149 - 15/565/0/4		
		Etablert/Endret	1149 - 15/565/0/5		
		Etablert/Endret	1149 - 15/565/0/6		
		Etablert/Endret	1149 - 15/565/0/7		
		Etablert/Endret	1149 - 15/565/0/8		
		Etablert/Endret	1149 - 15/565/0/9		
		Etablert/Endret	1149 - 15/565/0/10		
		Etablert/Endret	1149 - 15/565/0/11		
		Etablert/Endret	1149 - 15/565/0/12		
		Etablert/Endret	1149 - 15/565/0/13		
		Etablert/Endret	1149 - 15/565/0/14		
		Etablert/Endret	1149 - 15/565/0/15		
		Etablert/Endret	1149 - 15/565/0/16		
		Etablert/Endret	1149 - 15/565/0/17		

Aktive bygg som er registrert på matrikkelenheten

Bygningsnr: 300 834 120
Løpenr:
Repr.punkt: Koordinatsystem: EUREF89 UTM Sone 32
 Nord: 6575389 Øst: 282828
 Bygningsendringskode:
 Bygningstype: Stort frittliggende boligbygg på 3 og 4 etg.
 Næringsgruppe: Bolig
 Bygningsstatus: Midlertidig brukstillatelse
 Energikilder:
 Oppvarming:

Bebygd areal: 826 Ant. boliger: 17
 Bruksareal bolig: 2 663 Ant. etasjer: 4
 Bruksareal annet: 0 Vannforsyning: Tilkn. off.
 Bruksareal totalt: 2 663 vannverk
 Bruttoareal bolig: 2 870 Avløp: Offentlig
 Bruttoareal annet: 0 kloakk
 Bruttoareal totalt: 2 870 Har heis: Nei
 Alternativt areal: 0
 Alternativt areal 2: 0

Datoer
 Rammetillatelse: 15.10.2020
 Igangsettingstillatelse: 05.10.2021
 Tatt i bruk:
 Midlertidig brukstillatelse: 21.02.2023
 Ferdigattest:

Etasjer

Etasje	Antall boenheter	BRA bolig	BRA annet	BRA totalt	BTA bolig	BTA annet	BTA totalt	Alt. areal	Alt. areal 2
H03	5	584	0	584	524	0	524	0	0
H02	6	633	0	633	760	0	760	0	0
H01	6	633	0	633	760	0	760	0	0
U01	0	813	0	813	826	0	826	0	0

Bruksenheter

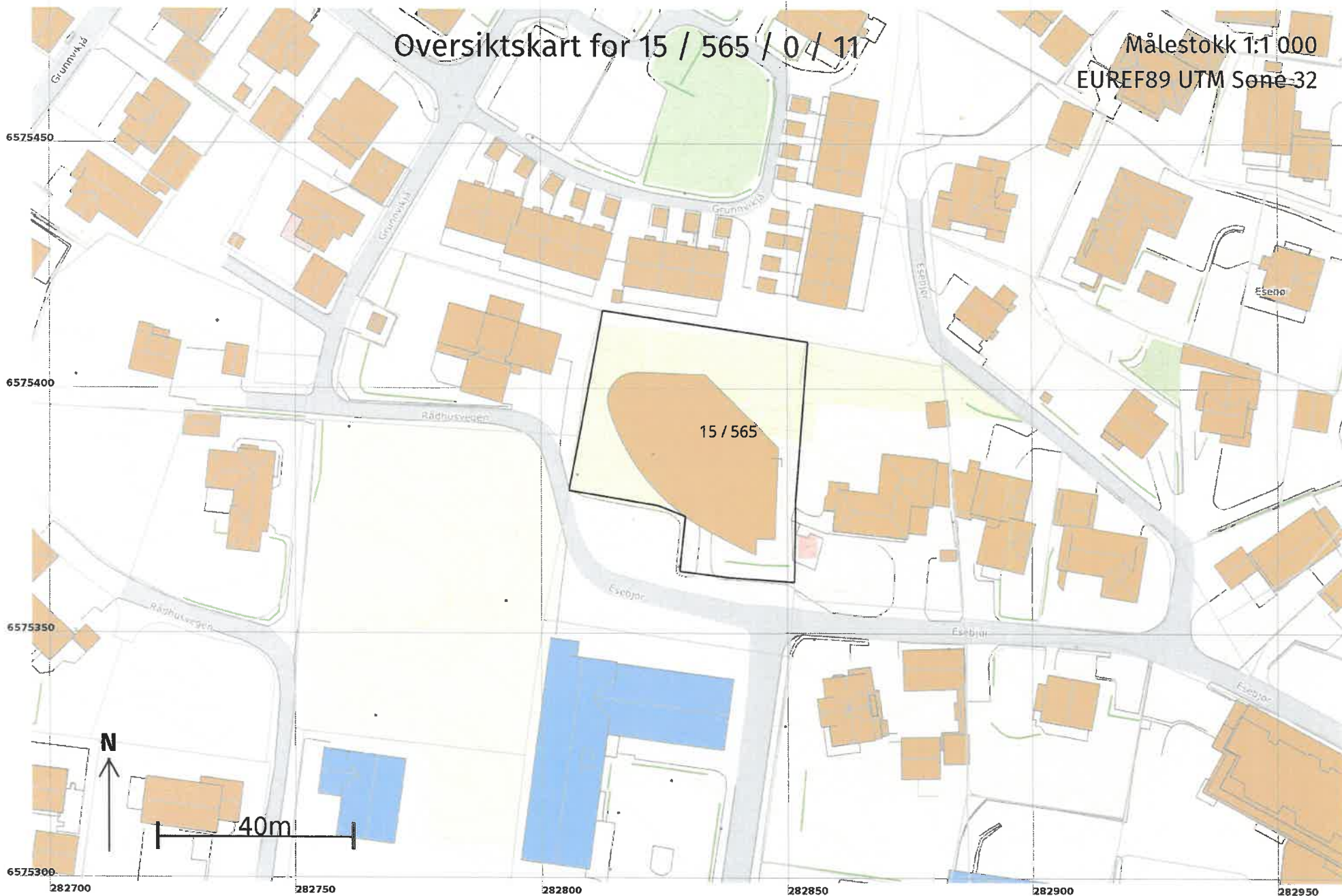
Adresse	Bruksenhetsnummer	Bruksenhetstype	Bruksareal	Ant. rom	Kjøkkentilgang	Bad	WC	Matrikkelenhet
1582 Esebjør 10 B	H0202	Bolig	91	2	Kjøkken	1	1	15/565/0/11

Kontaktpersoner

Rolle	Føds.dato/org.nr	Navn	Bruksenhet	Adresse
Tiltakshaver	892046972	SKUDE BYGG ESEBJØR AS		Storamyr 20 4280 SKUDENESHAVN

Oversiktskart for 15 / 565 / 0 / 11

Målestokk 1:1 000
EUREF89 UTM Sone 32





**For matrikkelenhet:**

Kommune: 1149 - KARMØY
Gårdsnummer: 15
Bruksnummer: 565
Festenummer:
Seksjonsnummer: 12

Utskriftsdato/klokkeslett: 28.02.2023 kl. 12:35

Produsert av: Håvard Storegjerde - 1149 Karmøy -

Attestert av: Karmøy kommune

Orientering om matrikkelbrev

Matrikkelbrevet er hjemlet i «Lov om egedomsregistrering» (matrikkelova) av 17. juni 2005. Etter definisjonen i matrikkelovens § 3 d) er matrikkelbrevet en attestert utskrift av matrikkelen som viser alle registrerte opplysninger om en matrikkelenhet ved oppgitt dato.

Om fullstendighet og nøyaktighet i matrikkelbrevet

Matrikkelen ble etablert ved konvertering av data fra tidligere registre. Det kan variere hvor gode disse dataene er med hensyn på fullstendighet og nøyaktighet. I enkelte tilfeller kan grensepunkt og grenselinjer mangle helt eller delvis eller være feil registrert. Det kan også være feil og mangler ved registrert bygnings- og adresseinformasjon. Fullstendighet og stedfestingsnøyaktighet er generelt bedre innenfor enn utenfor tettbygd strøk. Vær oppmerksom på at for mange matrikkelenheter og bygg hefter usikkerhet ved arealet som oppgis.

For utfyllende informasjon: www.kartverket.no/matrikkelbrev

Matrikkelenhet

Matrikkelenhetstype: Seksjon
Bruksnavn:
Etableringsdato: 24.02.2023
Skyld: 0
Er tinglyst: Ja
Sameiebrøk: 98 / 1638 i matrikkelenhet 15 / 565
Formål seksjon: Boligseksjon

Eierforhold

Tinglyste eierforhold

Rolle	Status	Føds.d./org.nr	Navn	Bruksenhet	Adresse	Andel
Hjemmelshaver		991305564	SKUDE BYGG EIENDOM AS		Storamyrr 20 4280 SKUDENESHAVN	1 / 1

Forretninger der matrikkelenheten er involvert

Forretning	Forretningsdokumentdato	Tinglysing	Matrikkelføring
Forretningstype	Kommunal saksreferanse	Status	Signatur Dato
Årsak til feilretting	Nettadresse (URL)		
	Annen referanse		

Forretning Forretningstype Årsak til feilretting	Forretningsdokumentdato Kommunal saksreferanse Nettadresse (URL) Annen referanse	Status	Tinglysing	Endret dato	Matrikkelføring Signatur Dato
Seksjonering	20.02.2023	Tinglyst		28.02.2023	1149sth 21.02.2023
Seksjonering	22/10927-Seksjonering	Rolle	Matrikkelenhet	Arealendring	
		Etablert/Endret	1149 - 15/565		
		Etablert/Endret	1149 - 15/565/0/1		
		Etablert/Endret	1149 - 15/565/0/2		
		Etablert/Endret	1149 - 15/565/0/3		
		Etablert/Endret	1149 - 15/565/0/4		
		Etablert/Endret	1149 - 15/565/0/5		
		Etablert/Endret	1149 - 15/565/0/6		
		Etablert/Endret	1149 - 15/565/0/7		
		Etablert/Endret	1149 - 15/565/0/8		
		Etablert/Endret	1149 - 15/565/0/9		
		Etablert/Endret	1149 - 15/565/0/10		
		Etablert/Endret	1149 - 15/565/0/11		
		Etablert/Endret	1149 - 15/565/0/12		
		Etablert/Endret	1149 - 15/565/0/13		
		Etablert/Endret	1149 - 15/565/0/14		
		Etablert/Endret	1149 - 15/565/0/15		
		Etablert/Endret	1149 - 15/565/0/16		
		Etablert/Endret	1149 - 15/565/0/17		

Aktive bygg som er registrert på matrikkelenheten

Bygningsnr: 300 834 120
Løpenr:
Repr.punkt: Koordinatsystem: EUREF89 UTM Sone 32
 Nord: 6575389 Øst: 282828
Bygningsendringkode:
Bygningstype: Stort frittliggende boligbygg på 3 og 4 etg.
Næringsgruppe: Bolig
Bygningsstatus: Midlertidig brukstillatelse
Energikilder:
Oppvarming:

Bebygd areal: 826
Bruksareal bolig: 2 663
Bruksareal annet: 0
Bruksareal totalt: 2 663
Bruttoareal bolig: 2 870
Bruttoareal annet: 0
Bruttoareal totalt: 2 870
Alternativt areal: 0
Alternativt areal 2: 0

Ant. boliger: 17
Ant. etasjer: 4
Vannforsyning: Tilkn. off. vannverk
Avløp: Offentlig kloakk
Har heis: Nei

Datoer
Rammetillatelse: 15.10.2020
Igangsettingstillatelse: 05.10.2021
Tatt i bruk:
Midlertidig brukstillatelse: 21.02.2023
Ferdigattest:

Etasjer

Etasje	Antall boenheter	BRA bolig	BRA annet	BRA totalt	BTA bolig	BTA annet	BTA totalt	Alt. areal	Alt. areal 2
H03	5	584	0	584	524	0	524	0	0
H02	6	633	0	633	760	0	760	0	0
H01	6	633	0	633	760	0	760	0	0
U01	0	813	0	813	826	0	826	0	0

Bruksenheter

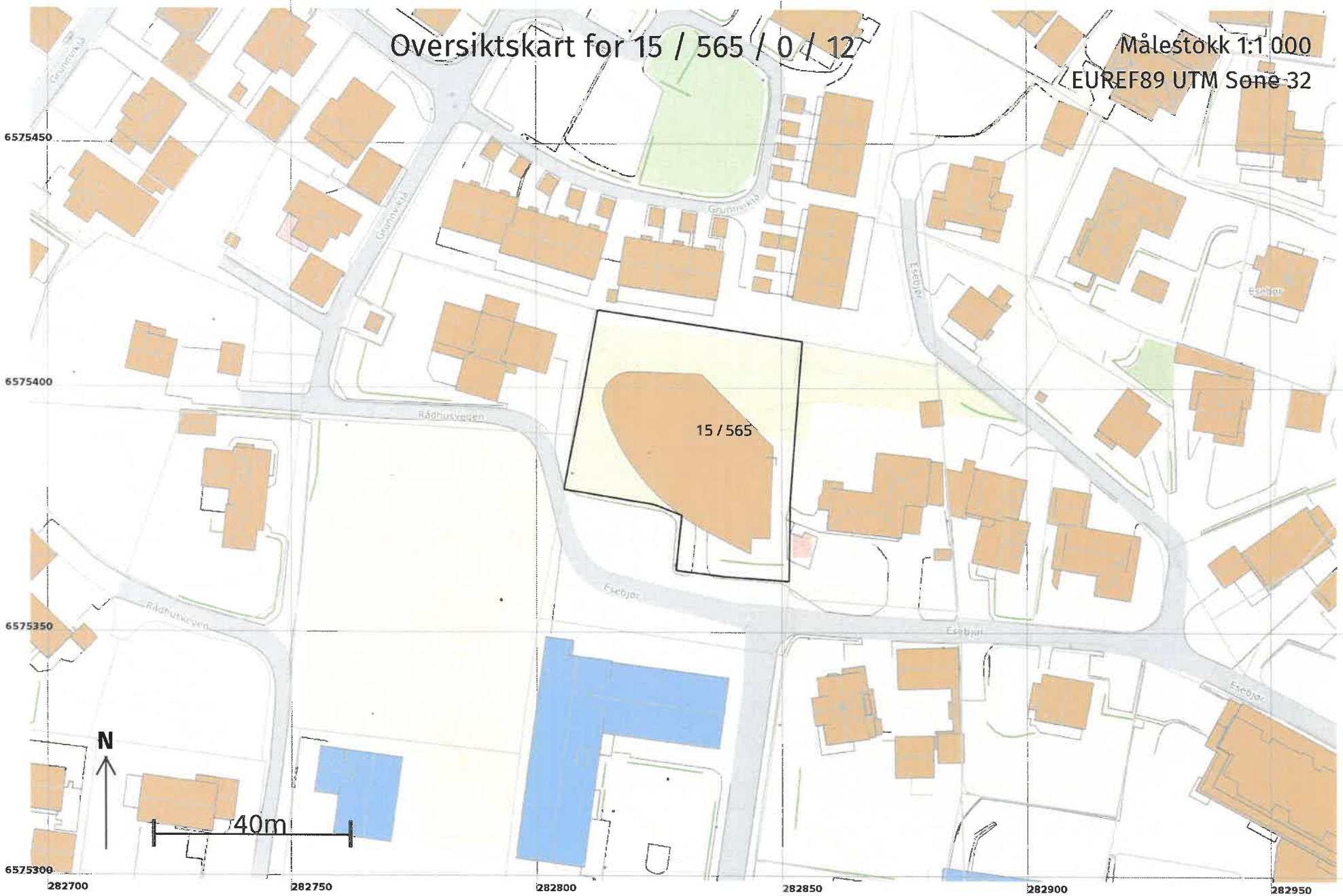
Adresse	Bruksenhetsnummer	Bruksenhetstype	Bruksareal	Ant. rom	Kjøkkentilgang	Bad	WC	Matrikkelenhet
1582 Esebjør 10 B	H0203	Bolig	100	4	Kjøkken	1	2	15/565/0/12

Kontaktpersoner

Rolle	Føds.dato/org.nr	Navn	Bruksenhet	Adresse
Tiltakshaver	892046972	SKUDE BYGG ESEBJØR AS		Storamy 20 4280 SKUDENESHAVN

Oversiktskart for 15 / 565 / 0 / 12

Målestokk 1:1 000
EUREF89 UTM Sone 32



**For matrikkelenhet:**

Kommune: 1149 - KARMØY
Gårdsnummer: 15
Bruksnummer: 565
Festenummer:
Seksjonsnummer: 13

Utskriftsdato/klokkeslett: 28.02.2023 kl. 12:35

Produsert av: Håvard Storegjerde - 1149 Karmøy -

Attestert av: Karmøy kommune

**Orientering om matrikkelbrev**

Matrikkelbrevet er hjemlet i «Lov om eighedsregistrering» (matrikkelova) av 17. juni 2005. Etter definisjonen i matrikkelovens § 3 d) er matrikkelbrevet en attestert utskrift av matrikkelen som viser alle registrerte opplysninger om en matrikkelenhet ved oppgitt dato.

Om fullstendighet og nøyaktighet i matrikkelbrevet

Matrikkelen ble etablert ved konvertering av data fra tidligere registre. Det kan variere hvor gode disse dataene er med hensyn på fullstendighet og nøyaktighet. I enkelte tilfeller kan grensepunkt og grenselinjer mangle helt eller delvis eller være feil registrert. Det kan også være feil og mangler ved registrert bygnings- og adresseinformasjon. Fullstendighet og stedfestingsnøyaktighet er generelt bedre innenfor enn utenfor tettbygd strøk. Vær oppmerksom på at for mange matrikkelenheter og bygg hefter usikkerhet ved arealet som oppgis.

For utfyllende informasjon: www.kartverket.no/matrikkelbrev

Matrikkelenhet

Matrikkelenhetstype: Seksjon
Bruksnavn:
Etableringsdato: 24.02.2023
Skyld: 0
Er tinglyst: Ja
Sameiebrøk: 94 / 1638 i matrikkelenhet 15 / 565
Formål seksjon: Boligseksjon

Eierforhold

Tinglyste eierforhold

Rolle	Status	Føds.d./org.nr	Navn	Bruksenhet	Adresse	Andel
Hjemmelshaver		991305564	SKUDE BYGG EIENDOM AS		Storamy 20 4280 SKUDENESHAVN	1 / 1

Forretninger der matrikkelenheten er involvert

Forretning	Forretningsdokumentdato	Tinglysing	Endret dato	Matrikkelføring
Forretningstype	Kommunal saksreferanse	Status		Signatur Dato
Årsak til feilretting	Nettadresse (URL)			
	Annen referanse			

Forretning
Forretningstype
Årsak til feilretting

Forretningsdokumentdato
Kommunal saksreferanse
Nettadresse (URL)
Annen referanse

Status

Tinglysing

Endret dato

Matrikkelføring
Signatur Dato

Seksjonering	20.02.2023	Tinglyst	28.02.2023	1149sth	21.02.2023
Seksjonering	22/10927-Seksjonering	Rolle	Matrikkelenhet	Arealendring	
		Etablert/Endret	1149 - 15/565		
		Etablert/Endret	1149 - 15/565/0/1		
		Etablert/Endret	1149 - 15/565/0/2		
		Etablert/Endret	1149 - 15/565/0/3		
		Etablert/Endret	1149 - 15/565/0/4		
		Etablert/Endret	1149 - 15/565/0/5		
		Etablert/Endret	1149 - 15/565/0/6		
		Etablert/Endret	1149 - 15/565/0/7		
		Etablert/Endret	1149 - 15/565/0/8		
		Etablert/Endret	1149 - 15/565/0/9		
		Etablert/Endret	1149 - 15/565/0/10		
		Etablert/Endret	1149 - 15/565/0/11		
		Etablert/Endret	1149 - 15/565/0/12		
		Etablert/Endret	1149 - 15/565/0/13		
		Etablert/Endret	1149 - 15/565/0/14		
		Etablert/Endret	1149 - 15/565/0/15		
		Etablert/Endret	1149 - 15/565/0/16		
		Etablert/Endret	1149 - 15/565/0/17		

Aktive bygg som er registrert på matrikkelenheten

Bygningsnr: 300 834 120
Løpenr:
Repr.punkt: Koordinatsystem: EUREF89 UTM Sone 32
 Nord: 6575389 Øst: 282828
 Bygningsendringskode:
 Bygningstype: Stort frittliggende boligbygg på 3 og 4 etg.
 Næringsgruppe: Bolig
 Bygningsstatus: Midlertidig brukstillatelse
 Energikilder:
 Oppvarming:

Bebygd areal: 826
 Bruksareal bolig: 2 663
 Bruksareal annet: 0
 Bruksareal totalt: 2 663
 Bruttoareal bolig: 2 870
 Bruttoareal annet: 0
 Bruttoareal totalt: 2 870
 Alternativt areal: 0
 Alternativt areal 2: 0

Datoer
 Rammetillatelse: 15.10.2020
 Igangsettingstillatelse: 05.10.2021
 Tatt i bruk:
 Midlertidig brukstillatelse: 21.02.2023
 Ferdigattest:

Etasjer

Etasje	Antall boenheter	BRA bolig	BRA annet	BRA totalt	BTA bolig	BTA annet	BTA totalt	Alt. areal	Alt. areal 2
H03	5	584	0	584	524	0	524	0	0
H02	6	633	0	633	760	0	760	0	0
H01	6	633	0	633	760	0	760	0	0
U01	0	813	0	813	826	0	826	0	0

Bruksenheter

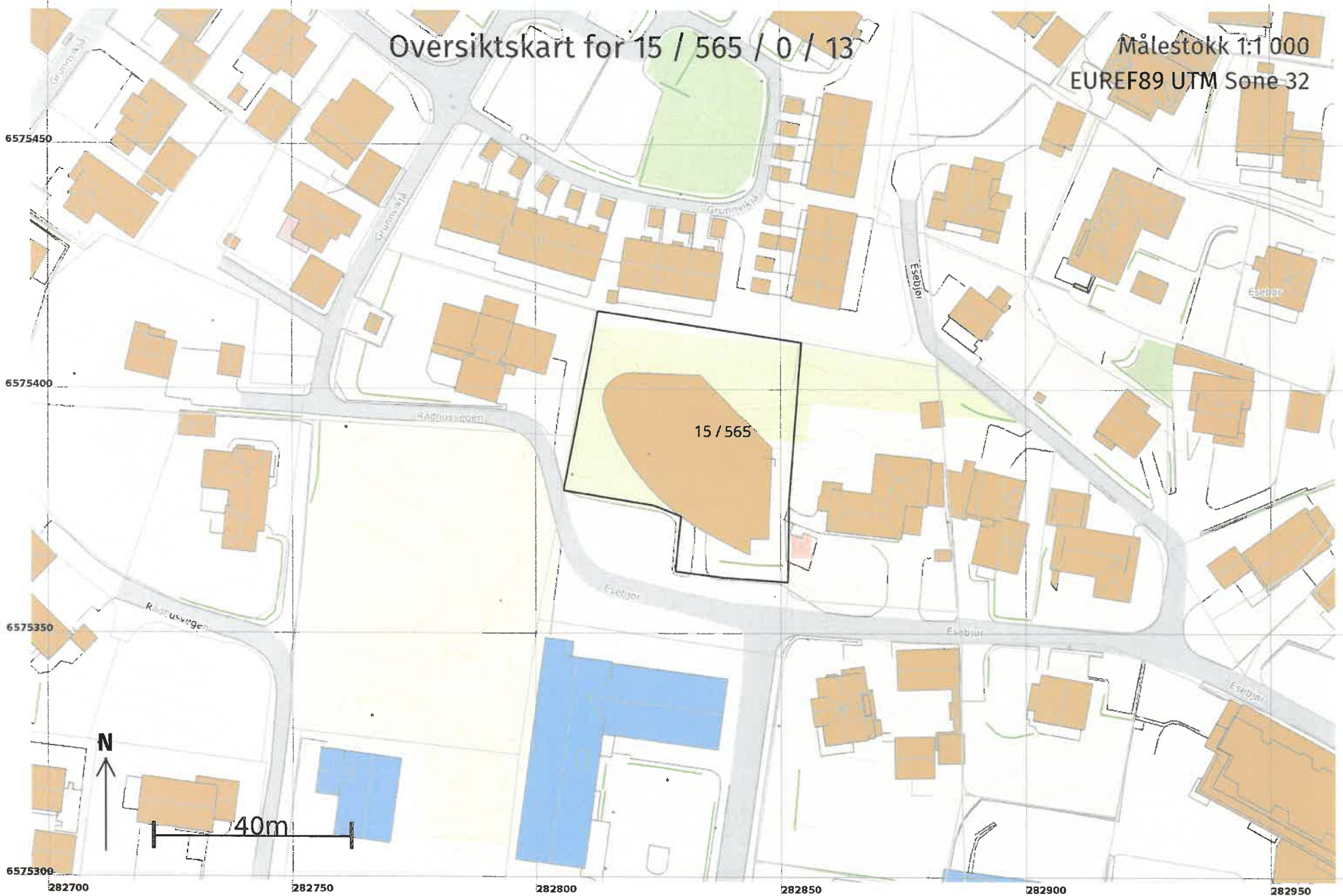
Adresse	Bruksenhetsnummer	Bruksenhetstype	Bruksareal	Ant. rom	Kjøkkentilgang	Bad	WC	Matrikkelenhet
1582 Esebjør 10 A	H0301	Bolig	94	4	Kjøkken	1	2	15/565/0/13

Kontaktpersoner

Rolle	Føds.dato/org.nr	Navn	Bruksenhet	Adresse
Tiltakshaver	892046972	SKUDE BYGG ESEBJØR AS		Storamyrr 20 4280 SKUDENESHAVN

Oversiktskart for 15 / 565 / 0 / 13

Målestokk 1:1 000
EUREF89 UTM Sone 32





**For matrikkelenhet:**

Kommune: 1149 - KARMØY
Gårdsnummer: 15
Bruksnummer: 565
Festenummer:
Seksjonsnummer: 14

Utskriftsdato/klokkeslett: 28.02.2023 kl. 12:41

Produsert av: Håvard Storegjerde - 1149 Karmøy -

Attestert av: Karmøy kommune

Orientering om matrikkelbrev

Matrikkelbrevet er hjemlet i «Lov om eigedomsregistrering» (matrikkelova) av 17. juni 2005. Etter definisjonen i matrikkelovens § 3 d) er matrikkelbrevet en attestert utskrift av matrikkelen som viser alle registrerte opplysninger om en matrikkelenhet ved oppgitt dato.

Om fullstendighet og nøyaktighet i matrikkelbrevet

Matrikkelen ble etablert ved konvertering av data fra tidligere registre. Det kan variere hvor gode disse dataene er med hensyn på fullstendighet og nøyaktighet. I enkelte tilfeller kan grensepunkt og grenselinjer mangle helt eller delvis eller være feil registrert. Det kan også være feil og mangler ved registrert bygnings- og adresseinformasjon. Fullstendighet og stedfestingsnøyaktighet er generelt bedre innenfor enn utenfor tettbygd strøk. Vær oppmerksom på at for mange matrikkelenheter og bygg hefter usikkerhet ved arealet som oppgis.

For utfyllende informasjon: www.kartverket.no/matrikkelbrev

Matrikkelenhet

Matrikkelenhetstype: Seksjon
Bruksnavn:
Etableringsdato: 24.02.2023
Skyld: 0
Er tinglyst: Ja
Sameiebrøk: 60 / 1638 i matrikkelenhet 15 / 565
Formål seksjon: Boligseksjon

Eierforhold

Tinglyste eierforhold

Rolle	Status	Føds.d./org.nr	Navn	Bruksenhet	Adresse	Andel
Hjemmelshaver		991305564	SKUDE BYGG EIENDOM AS		Storamyrr 20 4280 SKUDENESHAVN	1 / 1

Forretninger der matrikkelenheten er involvert

Forretning	Forretningsdokumentdato	Tinglysing	Endret dato	Matrikkelføring
Forretningstype	Kommunal saksreferanse	Status		Signatur Dato
Årsak til feilretting	Nettadresse (URL)			
	Annen referanse			

Forretning Forretningstype Årsak til feilretting	Forretningsdokumentdato Kommunal saksreferanse Nettadresse (URL) Annen referanse	Status	Tinglysing	Endret dato	Matrikkelføring Signatur Dato
Seksjonering	20.02.2023	Tinglyst		28.02.2023	1149sth 21.02.2023
Seksjonering	22/10927-Seksjonering	Rolle	Matrikkelenhet	Arealendring	
		Etablert/Endret	1149 - 15/565		
		Etablert/Endret	1149 - 15/565/0/1		
		Etablert/Endret	1149 - 15/565/0/2		
		Etablert/Endret	1149 - 15/565/0/3		
		Etablert/Endret	1149 - 15/565/0/4		
		Etablert/Endret	1149 - 15/565/0/5		
		Etablert/Endret	1149 - 15/565/0/6		
		Etablert/Endret	1149 - 15/565/0/7		
		Etablert/Endret	1149 - 15/565/0/8		
		Etablert/Endret	1149 - 15/565/0/9		
		Etablert/Endret	1149 - 15/565/0/10		
		Etablert/Endret	1149 - 15/565/0/11		
		Etablert/Endret	1149 - 15/565/0/12		
		Etablert/Endret	1149 - 15/565/0/13		
		Etablert/Endret	1149 - 15/565/0/14		
		Etablert/Endret	1149 - 15/565/0/15		
		Etablert/Endret	1149 - 15/565/0/16		
		Etablert/Endret	1149 - 15/565/0/17		

Aktive bygg som er registrert på matrikkelenheten

Bygningsnr: 300 834 120
Løpenr:
Repr.punkt: Koordinatsystem: EUREF89 UTM Sone 32
 Nord: 6575389 Øst: 282828
 Bygningsendringskode:
 Bygningstype: Stort frittliggende boligbygg på 3 og 4 etg.
 Næringsgruppe: Bolig
 Bygningsstatus: Midlertidig brukstillatelse
 Energikilder:
 Oppvarming:

Bebygd areal: 826
 Bruksareal bolig: 2 663
 Bruksareal annet: 0
 Bruksareal totalt: 2 663
 Bruttoareal bolig: 2 870
 Bruttoareal annet: 0
 Bruttoareal totalt: 2 870
 Alternativt areal: 0
 Alternativt areal 2: 0

Ant. boliger: 17
 Ant. etasjer: 4
 Vannforsyning: Tilkn. off. vannverk
 Avløp: Offentlig kloakk
 Har heis: Nei

Datoer
 Rammetillatelse: 15.10.2020
 Igangsettingstillatelse: 05.10.2021
 Tatt i bruk:
 Midlertidig brukstillatelse: 21.02.2023
 Ferdigattest:

Etasjer

Etasje	Antall boenheter	BRA bolig	BRA annet	BRA totalt	BTA bolig	BTA annet	BTA totalt	Alt. areal	Alt. areal 2
H03	5	584	0	584	524	0	524	0	0
H02	6	633	0	633	760	0	760	0	0
H01	6	633	0	633	760	0	760	0	0
U01	0	813	0	813	826	0	826	0	0

Bruksenheter

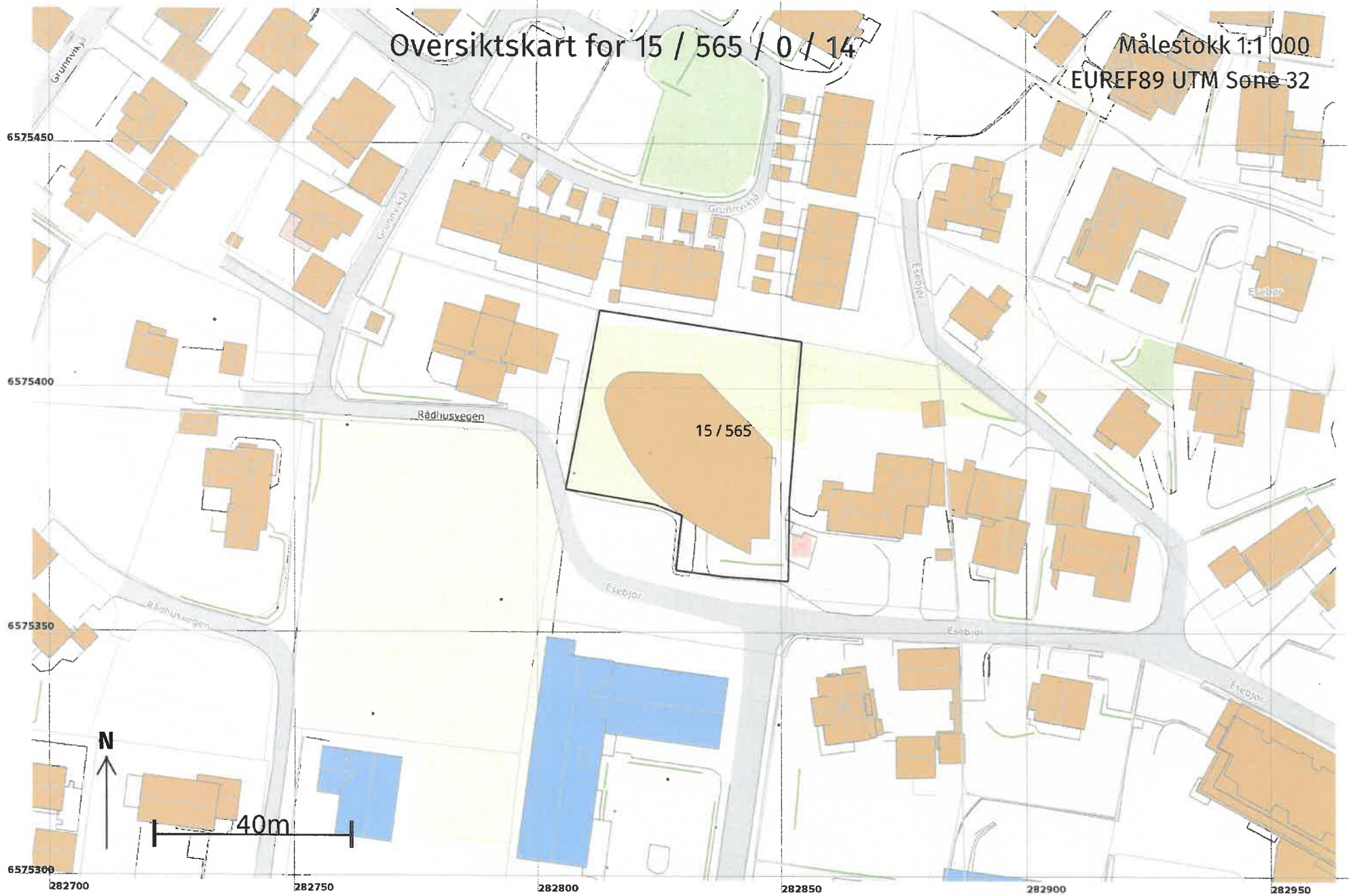
Adresse	Bruksenhetsnummer	Bruksenhetstype	Bruksareal	Ant. rom	Kjøkkentilgang	Bad	WC	Matrikkelenhet
1582 Esebjør 10 A	H0302	Bolig	75	2	Kjøkken	1	1	15/565/0/14

Kontaktpersoner

Rolle	Føds.dato/org.nr	Navn	Bruksenhet	Adresse
Tiltakshaver	892046972	SKUDE BYGG ESEBJØR AS		Storamyrr 20 4280 SKUDENESHAVN

Oversiktskart for 15 / 565 / 0 / 14

Målestokk 1:1 000
EUREF89 UTM Sone 32



**For matrikkelenhet:**


Kommune: 1149 - KARMØY
Gårdsnummer: 15
Bruksnummer: 565
Festenummer:
Seksjonsnummer: 15

Utskriftsdato/klokkeslett: 28.02.2023 kl. 12:41

Produsert av: Håvard Storegjerde - 1149 Karmøy -

Attestert av: Karmøy kommune

Mathan Løvring

**Orientering om matrikkelbrev**

Matrikkelbrevet er hjemlet i «Lov om egedomsregistrering» (matrikkelova) av 17. juni 2005. Etter definisjonen i matrikkelovens § 3 d) er matrikkelbrevet en attestert utskrift av matrikkelen som viser alle registrerte opplysninger om en matrikkelenhet ved oppgitt dato.

Om fullstendighet og nøyaktighet i matrikkelbrevet

Matrikkelen ble etablert ved konvertering av data fra tidligere registre. Det kan variere hvor gode disse dataene er med hensyn på fullstendighet og nøyaktighet. I enkelte tilfeller kan grensepunkt og grenselinjer mangle helt eller delvis eller være feil registrert. Det kan også være feil og mangler ved registrert bygnings- og adresseinformasjon. Fullstendighet og stedfestingsnøyaktighet er generelt bedre innenfor enn utenfor tettbygd strøk. Vær oppmerksom på at for mange matrikkelenheter og bygg hefter usikkerhet ved arealet som oppgis.

For utfyllende informasjon: www.kartverket.no/matrikkelbrev

Matrikkelenhet

Matrikkelenhetstype: Seksjon
Bruksnavn:
Etableringsdato: 24.02.2023
Skyld: 0
Er tinglyst: Ja
Sameiebrøk: 118 / 1638 i matrikkelenhet 15 / 565
Formål seksjon: Boligseksjon

Eierforhold

Tinglyste eierforhold

Rolle	Status	Føds.d./org.nr	Navn	Bruksenhet	Adresse	Andel
Hjemmelshaver		991305564	SKUDE BYGG EIENDOM AS		Storamyrr 20 4280 SKUDENESHAVN	1 / 1

Forretninger der matrikkelenheten er involvert

Forretning	Forretningsdokumentdato	Tinglysing	Endret dato	Matrikkelføring
Forretningstype	Kommunal saksreferanse	Status		Signatur Dato
Årsak til feilretting	Nettadresse (URL)			
	Annen referanse			

Forretning Forretningstype Årsak til feilretting	Forretningsdokumentdato Kommunal saksreferanse Nettadresse (URL) Annen referanse	Status	Tinglysing	Endret dato	Matrikkelføring Signatur Dato
Seksjonering	20.02.2023	Tinglyst		28.02.2023	1149sth 21.02.2023
Seksjonering	22/10927-Seksjonering	Rolle	Matrikkelenhet	Arealendring	
		Etablert/Endret	1149 - 15/565		
		Etablert/Endret	1149 - 15/565/0/1		
		Etablert/Endret	1149 - 15/565/0/2		
		Etablert/Endret	1149 - 15/565/0/3		
		Etablert/Endret	1149 - 15/565/0/4		
		Etablert/Endret	1149 - 15/565/0/5		
		Etablert/Endret	1149 - 15/565/0/6		
		Etablert/Endret	1149 - 15/565/0/7		
		Etablert/Endret	1149 - 15/565/0/8		
		Etablert/Endret	1149 - 15/565/0/9		
		Etablert/Endret	1149 - 15/565/0/10		
		Etablert/Endret	1149 - 15/565/0/11		
		Etablert/Endret	1149 - 15/565/0/12		
		Etablert/Endret	1149 - 15/565/0/13		
		Etablert/Endret	1149 - 15/565/0/14		
		Etablert/Endret	1149 - 15/565/0/15		
		Etablert/Endret	1149 - 15/565/0/16		
		Etablert/Endret	1149 - 15/565/0/17		

Aktive bygg som er registrert på matrikkelenheten

Bygningsnr: 300 834 120
Løpenr:
Repr.punkt: Koordinatsystem: EUREF89 UTM Sone 32
 Nord: 6575389 Øst: 282828
 Bygningsendringskode:
 Bygningstype: Stort frittliggende boligbygg på 3 og 4 etg.
 Næringsgruppe: Bolig
 Bygningsstatus: Midlertidig brukstillatelse
 Energikilder:
 Oppvarming:

Bebygd areal: 826 Ant. boliger: 17
 Bruksareal bolig: 2 663 Ant. etasjer: 4
 Bruksareal annet: 0 Vannforsyning: Tilkn. off.
 Bruksareal totalt: 2 663 vannverk
 Bruttoareal bolig: 2 870 Avløp: Offentlig
 Bruttoareal annet: 0 kloakk
 Bruttoareal totalt: 2 870 Har heis: Nei
 Alternativt areal: 0
 Alternativt areal 2: 0

Datoer
 Rammetillatelse: 15.10.2020
 Igangsettingstillatelse: 05.10.2021
 Tatt i bruk:
 Midlertidig brukstillatelse: 21.02.2023
 Ferdigattest:

Etasjer

Etasje	Antall boenheter	BRA bolig	BRA annet	BRA totalt	BTA bolig	BTA annet	BTA totalt	Alt. areal	Alt. areal 2
H03	5	584	0	584	524	0	524	0	0
H02	6	633	0	633	760	0	760	0	0
H01	6	633	0	633	760	0	760	0	0
U01	0	813	0	813	826	0	826	0	0

Bruksenheter

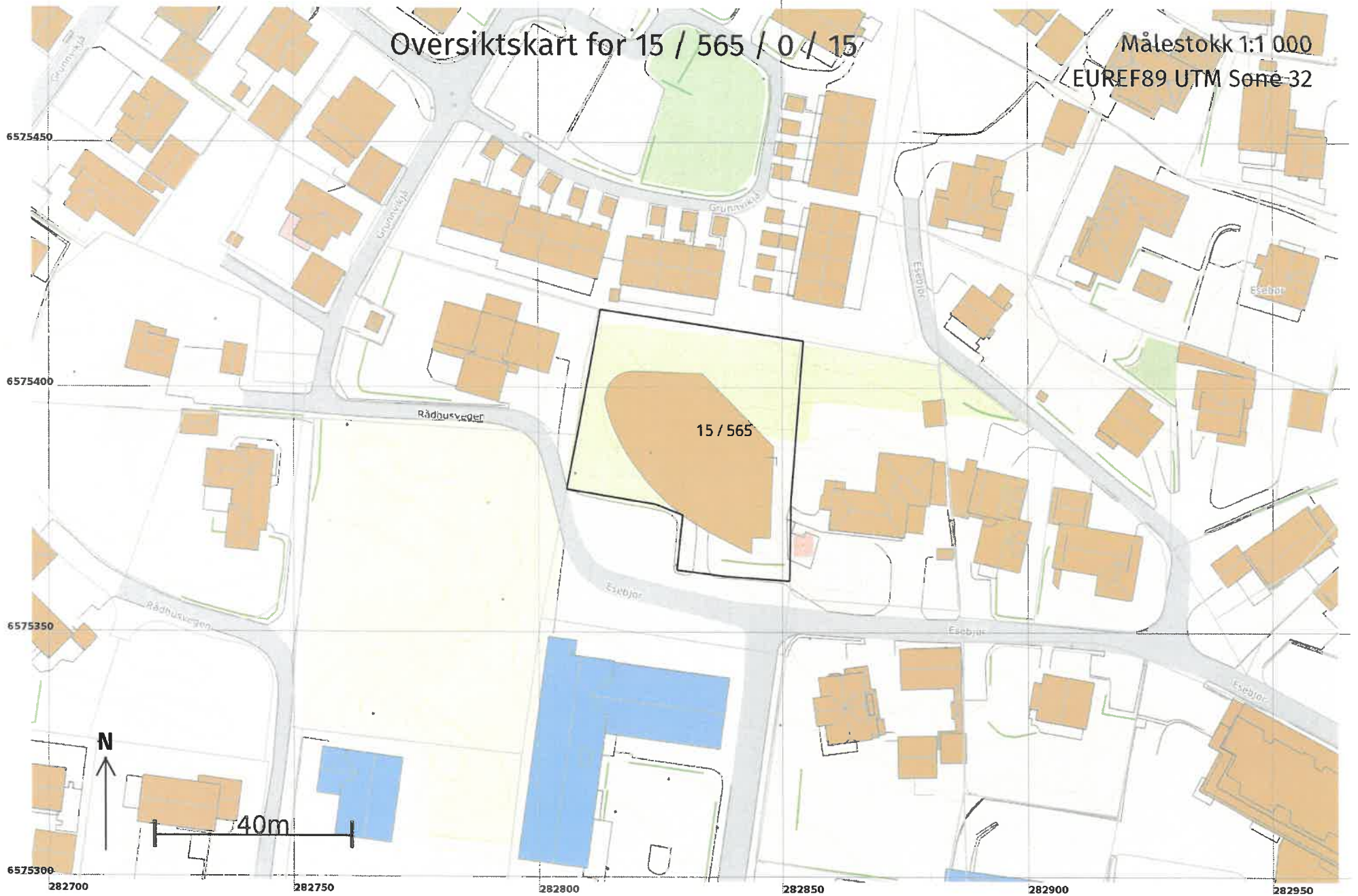
Adresse	Bruksenhetsnummer	Bruksenhetstype	Bruksareal	Ant. rom	Kjøkkentilgang	Bad	WC	Matrikkelenhet
1582 Esebjør 10 A	H0303	Bolig	133	4	Kjøkken	1	2	15/565/0/15

Kontaktpersoner

Rolle	Føds.dato/org.nr	Navn	Bruksenhet	Adresse
Tiltakshaver	892046972	SKUDE BYGG ESEBJØR AS		Storamyrr 20 4280 SKUDENESHAVN

Oversiktskart for 15 / 565 / 0 / 15

Målestokk 1:1 000
EUREF89 UTM Sone 32



**For matrikkelenhet:**

Kommune: 1149 - KARMØY
Gårdsnummer: 15
Bruksnummer: 565
Festenummer:
Seksjonsnummer: 16

Utskriftsdato/klokkeslett: 28.02.2023 kl. 12:41

Produsert av: Håvard Storegjerde - 1149 Karmøy -

Attestert av: Karmøy kommune

**Orientering om matrikkelbrev**

Matrikkelbrevet er hjemlet i «Lov om eigedomsregistrering» (matrikkelova) av 17. juni 2005. Etter definisjonen i matrikkelovens § 3 d) er matrikkelbrevet en attestert utskrift av matrikkelen som viser alle registrerte opplysninger om en matrikkelenhet ved oppgitt dato.

Om fullstendighet og nøyaktighet i matrikkelbrevet

Matrikkelen ble etablert ved konvertering av data fra tidligere registre. Det kan variere hvor gode disse dataene er med hensyn på fullstendighet og nøyaktighet. I enkelte tilfeller kan grensepunkt og grenselinjer mangle helt eller delvis eller være feil registrert. Det kan også være feil og mangler ved registrert bygnings- og adresseinformasjon. Fullstendighet og stedfestingsnøyaktighet er generelt bedre innenfor enn utenfor tettbygd strøk. Vær oppmerksom på at for mange matrikkelenheter og bygg hefter usikkerhet ved arealet som oppgis.

For utfyllende informasjon: www.kartverket.no/matrikkelbrev

Matrikkelenhet

Matrikkelenhetstype: Seksjon
Bruksnavn:
Etableringsdato: 24.02.2023
Skyld: 0
Er tinglyst: Ja
Sameiebrøk: 118 / 1638 i matrikkelenhet 15 / 565
Formål seksjon: Boligseksjon

Eierforhold

Tinglyste eierforhold

Rolle	Status	Føds.d./org.nr	Navn	Bruksenhet	Adresse	Andel
Hjemmelshaver		991305564	SKUDE BYGG EIENDOM AS		Storamyrr 20 4280 SKUDENESHAVN	1 / 1

Forretninger der matrikkelenheten er involvert

Forretning	Forretningsdokumentdato	Tinglysing	Endret dato	Matrikkelføring
Forretningstype	Kommunal saksreferanse	Status		Signatur Dato
Årsak til feilretting	Nettadresse (URL)			
	Annen referanse			

Forretning Forretningstype Årsak til feilretting	Forretningsdokumentdato Kommunal saksreferanse Nettadresse (URL) Annen referanse	Status	Tinglysing	Endret dato	Matrikkelføring Signatur Dato
Seksjonering	20.02.2023	Tinglyst		28.02.2023	1149sth 21.02.2023
Seksjonering	22/10927-Seksjonering	Rolle	Matrikkelenhet	Arealendring	
		Etablert/Endret	1149 - 15/565		
		Etablert/Endret	1149 - 15/565/0/1		
		Etablert/Endret	1149 - 15/565/0/2		
		Etablert/Endret	1149 - 15/565/0/3		
		Etablert/Endret	1149 - 15/565/0/4		
		Etablert/Endret	1149 - 15/565/0/5		
		Etablert/Endret	1149 - 15/565/0/6		
		Etablert/Endret	1149 - 15/565/0/7		
		Etablert/Endret	1149 - 15/565/0/8		
		Etablert/Endret	1149 - 15/565/0/9		
		Etablert/Endret	1149 - 15/565/0/10		
		Etablert/Endret	1149 - 15/565/0/11		
		Etablert/Endret	1149 - 15/565/0/12		
		Etablert/Endret	1149 - 15/565/0/13		
		Etablert/Endret	1149 - 15/565/0/14		
		Etablert/Endret	1149 - 15/565/0/15		
		Etablert/Endret	1149 - 15/565/0/16		
		Etablert/Endret	1149 - 15/565/0/17		

Aktive bygg som er registrert på matrikkelenheten

Bygningsnr: 300 834 120
Løpenr:
 Repr.punkt: Koordinatsystem: EUREF89 UTM Sone 32
 Nord: 6575389 Øst: 282828
 Bygningsendringskode:
 Bygningstype: Stort frittliggende boligbygg på 3 og 4 etg.
 Næringsgruppe: Bolig
 Bygningsstatus: Midlertidig brukstillatelse
 Energikilder:
 Oppvarming:

Bebygd areal: 826
 Bruksareal bolig: 2 663
 Bruksareal annet: 0
 Bruksareal totalt: 2 663
 Bruttoareal bolig: 2 870
 Bruttoareal annet: 0
 Bruttoareal totalt: 2 870
 Alternativt areal: 0
 Alternativt areal 2: 0

Ant. boliger: 17
 Ant. etasjer: 4
 Vannforsyning: Tilkn. off. vannverk
 Avløp: Offentlig kloakk
 Har heis: Nei

Datoer
 Rammetillatelse: 15.10.2020
 Igangsettingstillatelse: 05.10.2021
 Tatt i bruk:
 Midlertidig brukstillatelse: 21.02.2023
 Ferdigattest:

Etasjer

Etasje	Antall boenheter	BRA bolig	BRA annet	BRA totalt	BTA bolig	BTA annet	BTA totalt	Alt. areal	Alt. areal 2
H03	5	584	0	584	524	0	524	0	0
H02	6	633	0	633	760	0	760	0	0
H01	6	633	0	633	760	0	760	0	0
U01	0	813	0	813	826	0	826	0	0

Bruksenheter

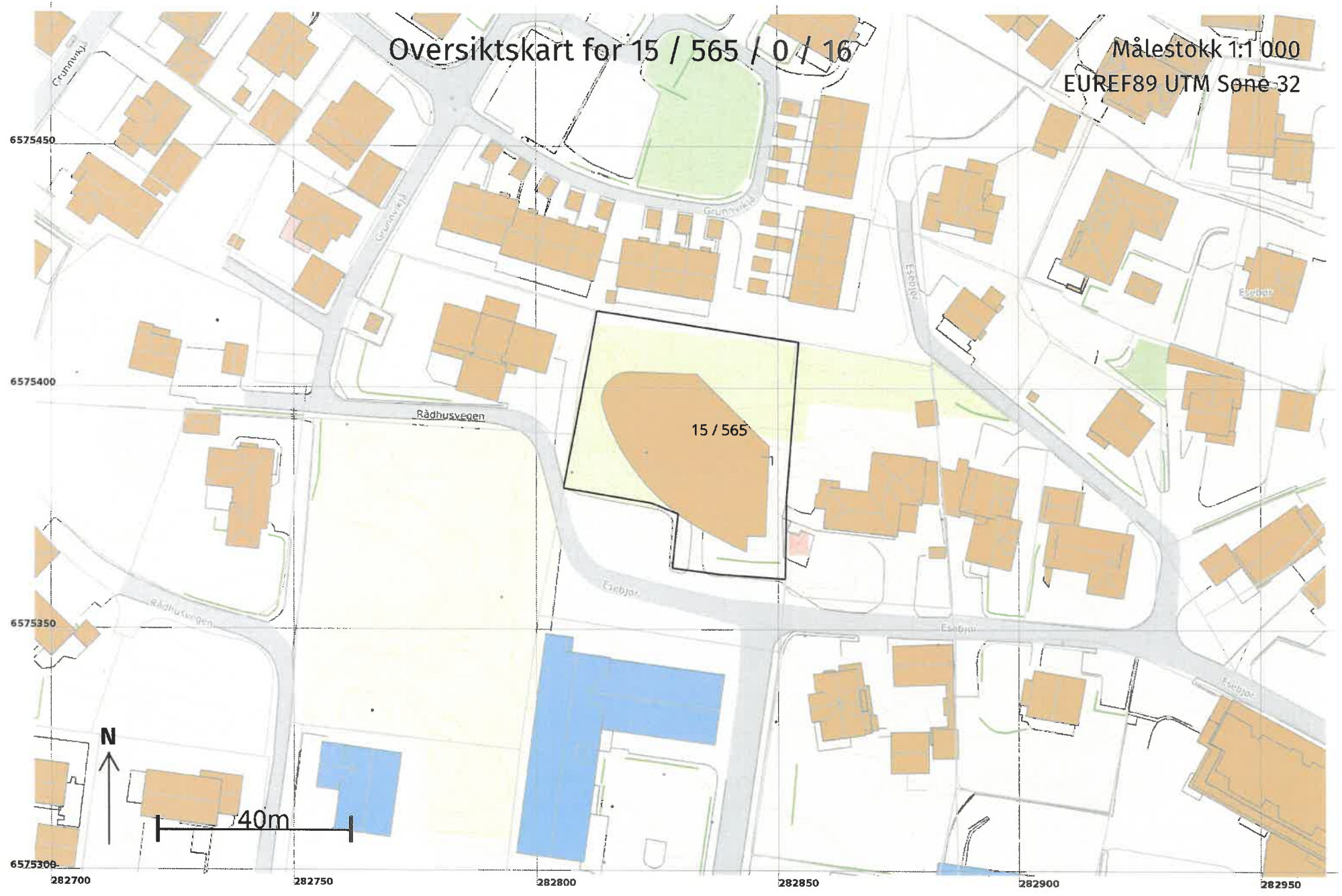
Adresse	Bruksenhetsnummer	Bruksenhetstype	Bruksareal	Ant. rom	Kjøkkentilgang	Bad	WC	Matrikkelenhet
1582 Esebjør 10 B	H0301	Bolig	118	4	Kjøkken	1	2	15/565/0/16

Kontaktpersoner

Rolle	Føds.dato/org.nr	Navn	Bruksenhet	Adresse
Tiltakshaver	892046972	SKUDE BYGG ESEBJØR AS		Storamy 20 4280 SKUDENESHAVN

Oversiktskart for 15 / 565 / 0 / 16

Målestokk 1:1 000
EUREF89 UTM Sone 32



**For matrikkelenhet:**

Kommune: 1149 - KARMØY
Gårdsnummer: 15
Bruksnummer: 565
Festenummer:
Seksjonsnummer: 17

Utskriftsdato/klokkeslett: 28.02.2023 kl. 12:41

Produsert av: Håvard Storegjerde - 1149 Karmøy -

Attestert av: Karmøy kommune

**Orientering om matrikelbrev**

Matrikelbrevet er hjemlet i «Lov om eigedomsregistrering» (matrikkelova) av 17. juni 2005. Etter definisjonen i matrikkelovens § 3 d) er matrikelbrevet en attestert utskrift av matrikkelen som viser alle registrerte opplysninger om en matrikkelenhet ved oppgitt dato.

Om fullstendighet og nøyaktighet i matrikelbrevet

Matrikkelen ble etablert ved konvertering av data fra tidligere registre. Det kan variere hvor gode disse dataene er med hensyn på fullstendighet og nøyaktighet. I enkelte tilfeller kan grensepunkt og grenselinjer mangle helt eller delvis eller være feil registrert. Det kan også være feil og mangler ved registrert bygnings- og adresseinformasjon. Fullstendighet og stedfestingsnøyaktighet er generelt bedre innenfor enn utenfor tettbygd strøk. Vær oppmerksom på at for mange matrikkelenheter og bygg hefter usikkerhet ved arealet som oppgis.

For utfyllende informasjon: www.kartverket.no/matrikelbrev

Matrikkelenhet

Matrikkelenhetstype: Seksjon
Bruksnavn:
Etableringsdato: 24.02.2023
Skyld: 0
Er tinglyst: Ja
Sameiebrøk: 126 / 1638 i matrikkelenhet 15 / 565
Formål seksjon: Boligseksjon

Eierforhold

Tinglyste eierforhold

Rolle	Status	Føds.d./org.nr	Navn	Bruksenhet	Adresse	Andel
Hjemmelshaver		991305564	SKUDE BYGG EIENDOM AS		Storamyrr 20 4280 SKUDENESHAVN	1 / 1

Forretninger der matrikkelenheten er involvert

Forretning	Forretningsdokumentdato	Tinglysing	Endret dato	Matrikkelføring
Forretningstype	Kommunal saksreferanse	Status		Signatur Dato
Årsak til feilretting	Nettadresse (URL)			
	Annen referanse			

Forretning Forretningstype Årsak til feilretting	Forretningsdokumentdato Kommunal saksreferanse Nettadresse (URL) Annen referanse	Status	Tinglysing	Endret dato	Matrikkelføring Signatur Dato
Seksjonering	20.02.2023	Tinglyst		28.02.2023	1149sth 21.02.2023
Seksjonering	22/10927-Seksjonering	Rolle	Matrikkelenhet		Arealendring
		Etablert/Endret		1149 - 15/565	
		Etablert/Endret		1149 - 15/565/0/1	
		Etablert/Endret		1149 - 15/565/0/2	
		Etablert/Endret		1149 - 15/565/0/3	
		Etablert/Endret		1149 - 15/565/0/4	
		Etablert/Endret		1149 - 15/565/0/5	
		Etablert/Endret		1149 - 15/565/0/6	
		Etablert/Endret		1149 - 15/565/0/7	
		Etablert/Endret		1149 - 15/565/0/8	
		Etablert/Endret		1149 - 15/565/0/9	
		Etablert/Endret		1149 - 15/565/0/10	
		Etablert/Endret		1149 - 15/565/0/11	
		Etablert/Endret		1149 - 15/565/0/12	
		Etablert/Endret		1149 - 15/565/0/13	
		Etablert/Endret		1149 - 15/565/0/14	
		Etablert/Endret		1149 - 15/565/0/15	
		Etablert/Endret		1149 - 15/565/0/16	
		Etablert/Endret		1149 - 15/565/0/17	

Aktive bygg som er registrert på matrikkelenheten

Bygningsnr: 300 834 120
Løpenr:
 Repr.punkt: Koordinatsystem: EUREF89 UTM Sone 32
 Nord: 6575389 Øst: 282828
 Bygningsendringskode:
 Bygningstype: Stort frittliggende boligbygg på 3 og 4 etg.
 Næringsgruppe: Bolig
 Bygningsstatus: Midlertidig brukstillatelse
 Energikilder:
 Oppvarming:

Bebygd areal: 826 Ant. boliger: 17
 Bruksareal bolig: 2 663 Ant. etasjer: 4
 Bruksareal annet: 0 Vannforsyning: Tilkn. off.
 Bruksareal totalt: 2 663 vannverk
 Bruttoareal bolig: 2 870 Avløp: Offentlig
 Bruttoareal annet: 0 kloakk
 Bruttoareal totalt: 2 870 Har heis: Nei
 Alternativt areal: 0
 Alternativt areal 2: 0

Datoer
 Rammetillatelse: 15.10.2020
 Igangsettingstillatelse: 05.10.2021
 Tatt i bruk:
 Midlertidig brukstillatelse: 21.02.2023
 Ferdigattest:

Etasjer

Etasje	Antall boenheter	BRA bolig	BRA annet	BRA totalt	BTA bolig	BTA annet	BTA totalt	Alt. areal	Alt. areal 2
H03	5	584	0	584	524	0	524	0	0
H02	6	633	0	633	760	0	760	0	0
H01	6	633	0	633	760	0	760	0	0
U01	0	813	0	813	826	0	826	0	0

Bruksenheter

Adresse	Bruksenhetsnummer	Bruksenhetstype	Bruksareal	Ant. rom	Kjøkkentilgang	Bad	WC	Matrikkelenhet
1582 Esebjør 10 B	H0302	Bolig	141	3	Kjøkken	2	2	15/565/0/17

Kontaktpersoner

Rolle	Føds.dato/org.nr	Navn	Bruksenhet	Adresse
Tiltakshaver	892046972	SKUDE BYGG ESEBJØR AS		Storamy 20 4280 SKUDENESHAVN

Oversiktskart for 15 / 565 / 0 / 17

Målestokk 1:1 000
EUREF89 UTM Sone 32

