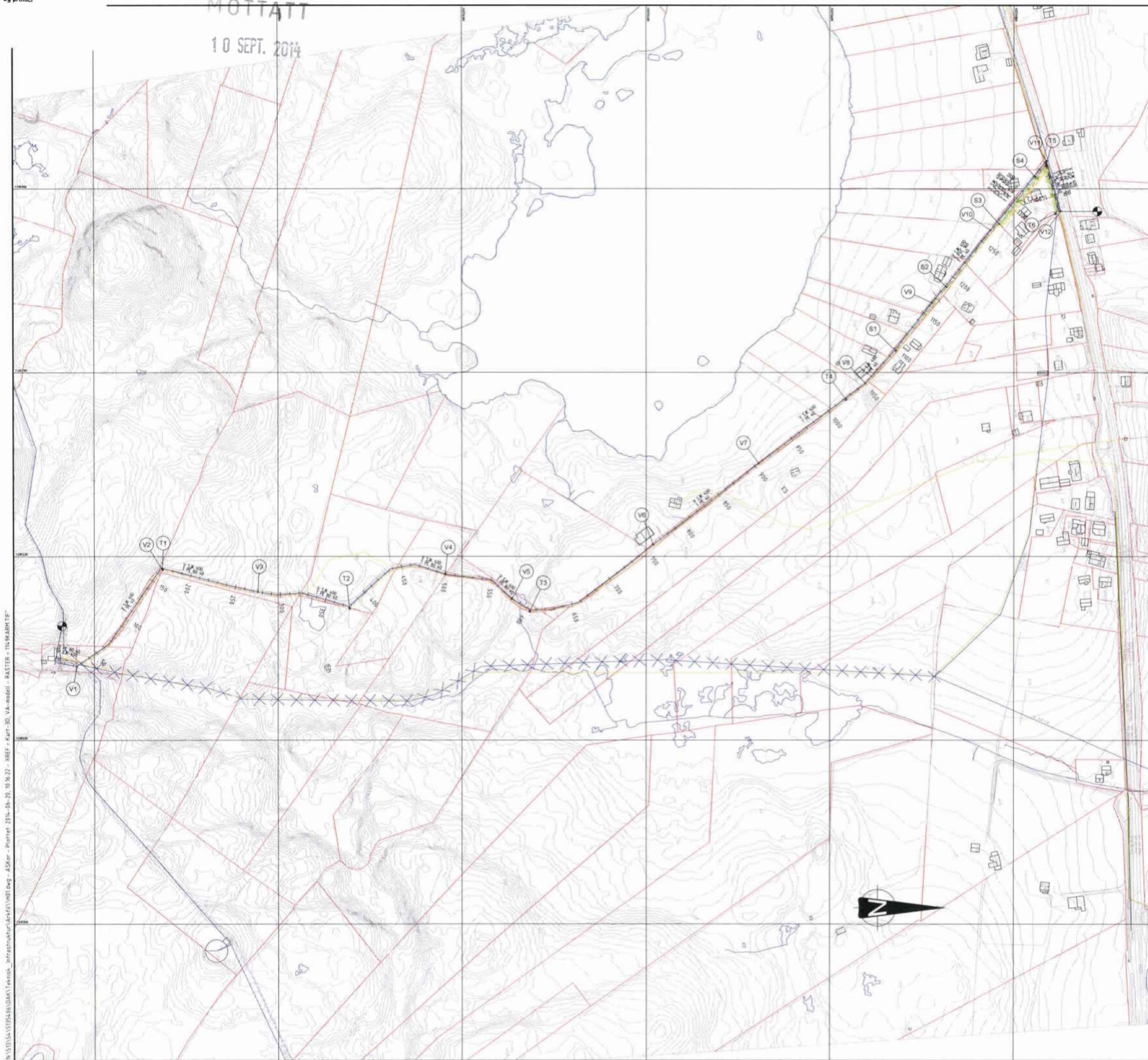


MOTTATT

10 SEPT. 2014

Tegnforklaring:

- Vannledning
 - Spillvannledning
 - Pumpsplivannledning
 - Overvannledning
 - Stikkrenne
 - Trekkerør - signalkabel
 - Kum
-
- Eksisterende vannledning
 - Eksisterende vannledning utgår
 - Eksisterende overvannledning
 - Eksisterende jordkabel el/tele

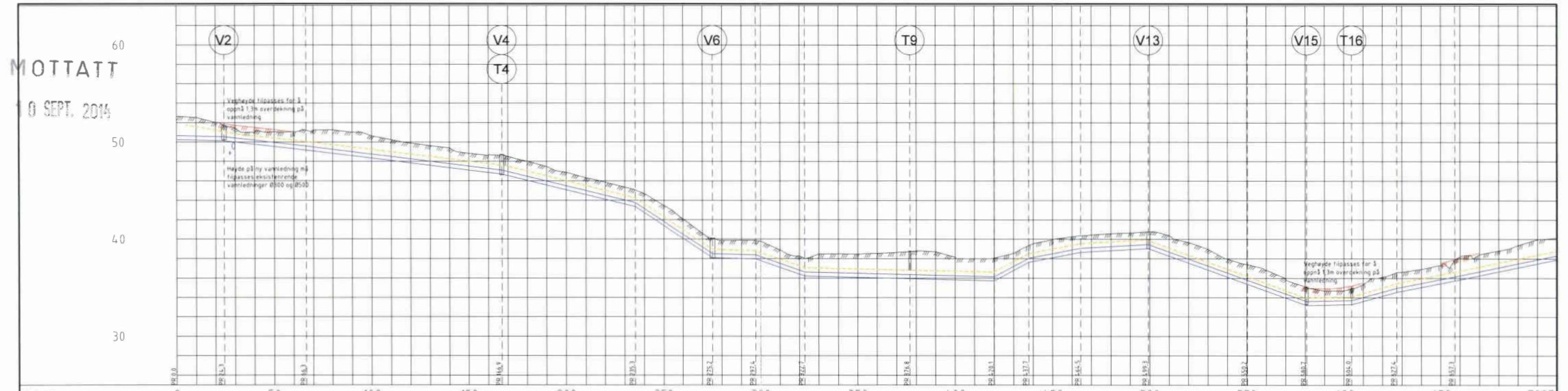


F03	2014-06-20	For anskaffelse	ASKor	JMK	JMK
F02	2014-06-12	For anskaffelse	ASKor	JMK	JMK
D01	2014-02-03	For godkjenning hos oppdragsgiver	ASKor	JMK	JMK
Revisjon	Dato	Beskrivelse	Utført av	Opprevidd	Godkjent

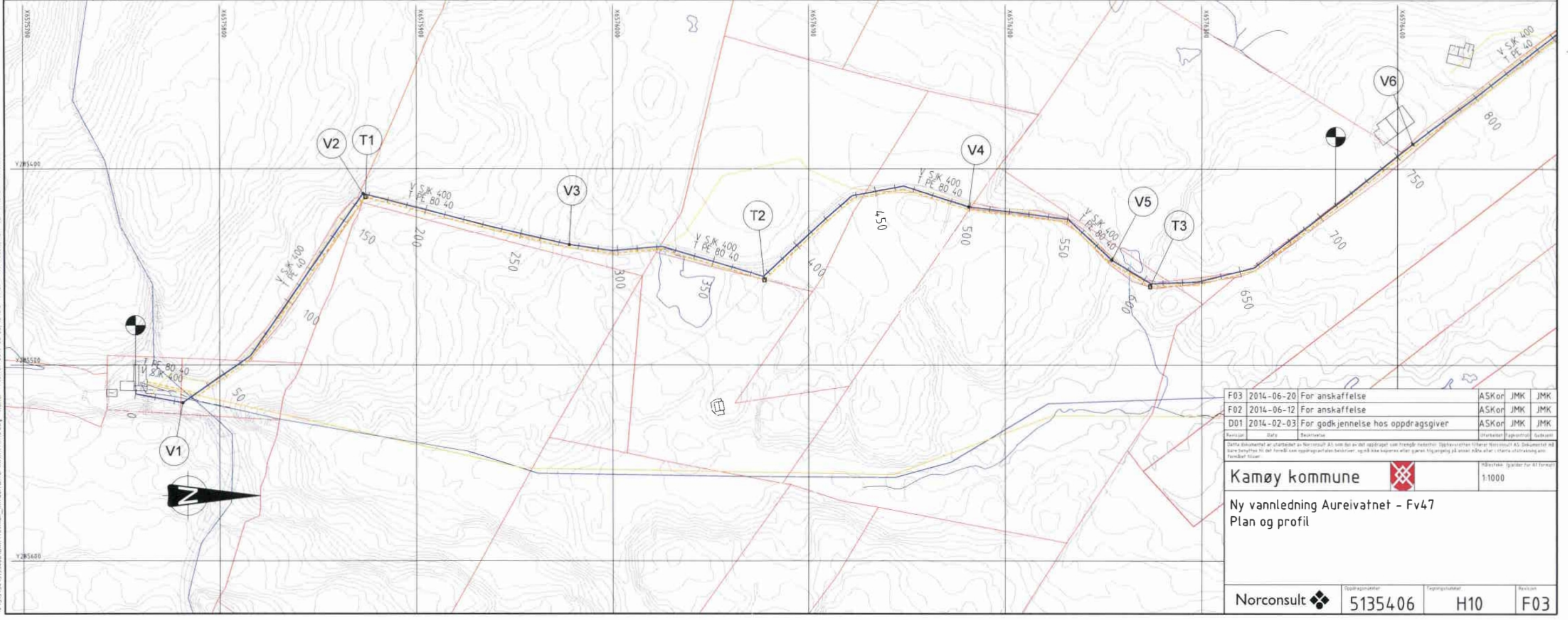
Denne dokumentet er utarbeidet av Norconsult AS, som del av det oppdraget som framgår nedenfor. Opphavsretten tilhører Norconsult AS. Dokumentet må ikke kopieres til det formål som oppdragsgiver beskriver, og må ikke kopieres eller gøres tilgjengelig på annen måte eller utover utstrøking uten forhånds tillatelse.

Kamøy kommune 1:2000

Ny vannledning Aureivatnet - Fv47
Oversiktstegning




PROFIL NR	0	50	100	150	200	250	300	350	400	450	500	550	600	650	7007																																																							
GRUNNEIER																																																																						
MARKSLAG																																																																						
GRUNNFORHOLD																																																																						
TERRÈNG H / TOPP VEGDEKKE	51,76	51,57	51,09	51,67	51,00	51,04	51,05	51,22	51,24	51,09	50,63	50,74	49,89	49,67	48,84	48,87	48,57	48,00	47,46	48,66	48,31	48,84	48,35	48,09	47,67	47,03	46,59	46,85	46,88	46,27	46,17	46,50	46,65	46,53	46,65	46,76	46,71	46,82	46,00	47,64	47,00	46,77	44,00	44,70	44,88	44,97	44,66	44,79	44,39	43,67	37,14	36,87	37,97	37,48	36,87	35,84	35,11	34,69	34,71	35,38	34,12	34,02	34,92	37,34	38,20	38,43	38,81	39,34	39,08	41,11
Hor. vinkelpunktavstand i m	24,3	47,0	100,6	68,4	39,9	22,2	25,4	54,0	4,3	17,6	26,7	34,8	51,0	30,4	23,3	23,4	30,0	55,3																																																				
Kumavstand i m	24,3	47,0	100,6	68,4	39,9	22,2	25,4	54,0	4,3	17,6	26,7	34,8	51,0	30,4	23,3	23,4	30,0	55,3																																																				
Fall i ‰	5,0	22,5	24,8	48,7	132,2	-5,0	69,6	5,0	5,0	108,0	38,1	11,1	71,8	71,8	4,1	23,4	30,0	41,2																																																				
Vannledning																																																																						
Kote utf. rapp	50,65	50,53	49,58	47,09	45,76	44,59	43,38	42,61	41,31	40,00	38,69	37,38	36,07	34,76	33,45	32,14	30,83	29,52																																																				
Type og dn																																																																						




F03	2014-06-20	For anskaffelse	ASKor	JMK	JMK
F02	2014-06-12	For anskaffelse	ASKor	JMK	JMK
D01	2014-02-03	For godkjenning hos oppdragsgiver	ASKor	JMK	JMK

Revisjon Dato Beskrivelse Opparbeider Prosjekt Godkjent

Dette dokumentet er utarbeidet av Norconsult AS, som har fått oppdraget som fremgår herunder. Oppdragsværet tilhører Norconsult AS. Dokumentet må ikke benyttes til del formål som oppdragsværet beskriver, og må ikke kopieres eller gjøres tilgjengelig på annen måte eller i større utstrækning enn formålet tilsier.

Kamøy kommune  1:1000

Ny vannledning Aureivatnet - Fv47
Plan og profil

Norconsult 	Oppdragnummer 5135406	Følgingsnummer H10	Revisjon F03
--	--------------------------	-----------------------	-----------------

\ASD\5135406\DATA\Tavok_infrastruktur\Aureivatnet.dwg - ASKor - Plottet: 2014-06-20, kl. 08:56 - xref: VA-maske_kart-10 - RASTER - 150x150mm (1:1)

