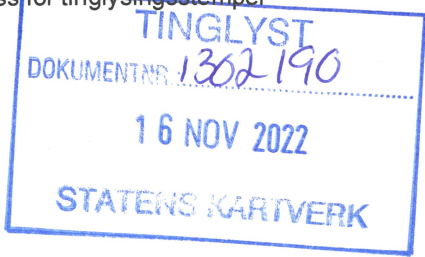


Erklæring om rettighet i fast eiendom ¹

| | |
|--|--|
| Innsenders navn (rekvirent): Egill Danielsen Stiftelse | Plass for tinglysingsstempel  |
| Adresse: Nygaten 8 | |
| Postnummer: Poststed: 5017 Bergen | |
| Fødselsnr./Org.nr. Ref.nr. 877 154 602 | |

| 1. Hjemmelshaver (avgiver) | |
|----------------------------|------------------------|
| Navn | Fødselsnr. (11 siffer) |
| Christine M. Ø. Haugland | 181287 40429 |
| Hanne B. Øvrebø Haugland | 021090 48227 |
| Johannes A. Ø. Haugland | 271196 46597 |
| Ragnhild Haugland | 150484 33828 |
| Anne Berit Peterson | 070881 34030 |
| Torunn Haugland Pious | 250488 36081 |

| 2. Eiendom (avgivers) ³ | | | | | |
|------------------------------------|----------------|------|------|------|------|
| Kommunenr. | Kommunenavn | Gnr. | Bnr. | Fnr. | Snr. |
| 1149 | Karmøy kommune | 5 | 43 | | |

| 3. Rettighetshaver – fyll ut enten alternativ A eller B | | | | | | |
|---|--|----------------------------------|------|------|------|------|
| A | Rettighet for fast eiendom (reell servitutt) ⁴ | | | | | |
| | Kommune nr. | Kommunenavn | Gnr. | Bnr. | Fnr. | Snr. |
| B | Rettighet for person (personleg servitutt/pengeheftelse) | | | | | |
| | Navn | Fødselsnr./Org.nr. (11/9 siffer) | | | | |
| | Karmøy kommune | 940 791 901 | | | | |

| Dato | Hjemmelshavers underskrift ⁵ |
|------------|---|
| 04.02.2022 | Christine Haugland |
| 04.02.2022 | Johannes A. Haugland |
| 08.05.2022 | Torunn Haugland Pious |
| 08.05.2022 | Anne Berit Peterson |
| 16.05.2022 | Ragnhild Haugland |
| 30.08.2022 | Christine Haugland |

4. Beskrivelse av rettigheten ⁶

Kommunen gis rett til å ha liggende vann- og avløpsledninger på min/vår eiendom jfr. Tegning: 5208399-H01, skisse kun til bruk for signering mht erklæring og rettighet på fast eiendom.

Samtykket gjelder også fremtidig rett til inspeksjon, vedlikehold og eventuelt senere utskiftninger eller fornyinger av ledningsanlegg med innretninger.

Eier er kjent med, at det nærmere enn 4 meter fra ledningene, ikke uten nærmere samtykke fra kommunen kan oppføres bygg eller andre faste innstallasjoner. Dette gjelder også arbeid som kan tenkes å skade kummer eller ledninger.

Fremtidig forandring av terreng ved kummer eller langs ledningstrasé skal godkjennes av Karmøy kommune etter søknad. Det må påsees at eventuell terrengforandring ikke medfører mangelfull overdekning eller medfører at ledningene blir liggende uforholdsmessig dypt.

Vedlegg: Kart/skisse som viser avgivers eiendom og rettigheten inntegnet. Ja Nei

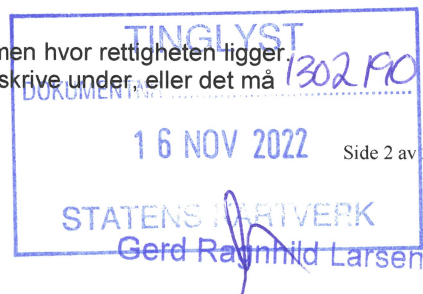
5. Andre avtaler (som ikke skal tinglyses) ⁷

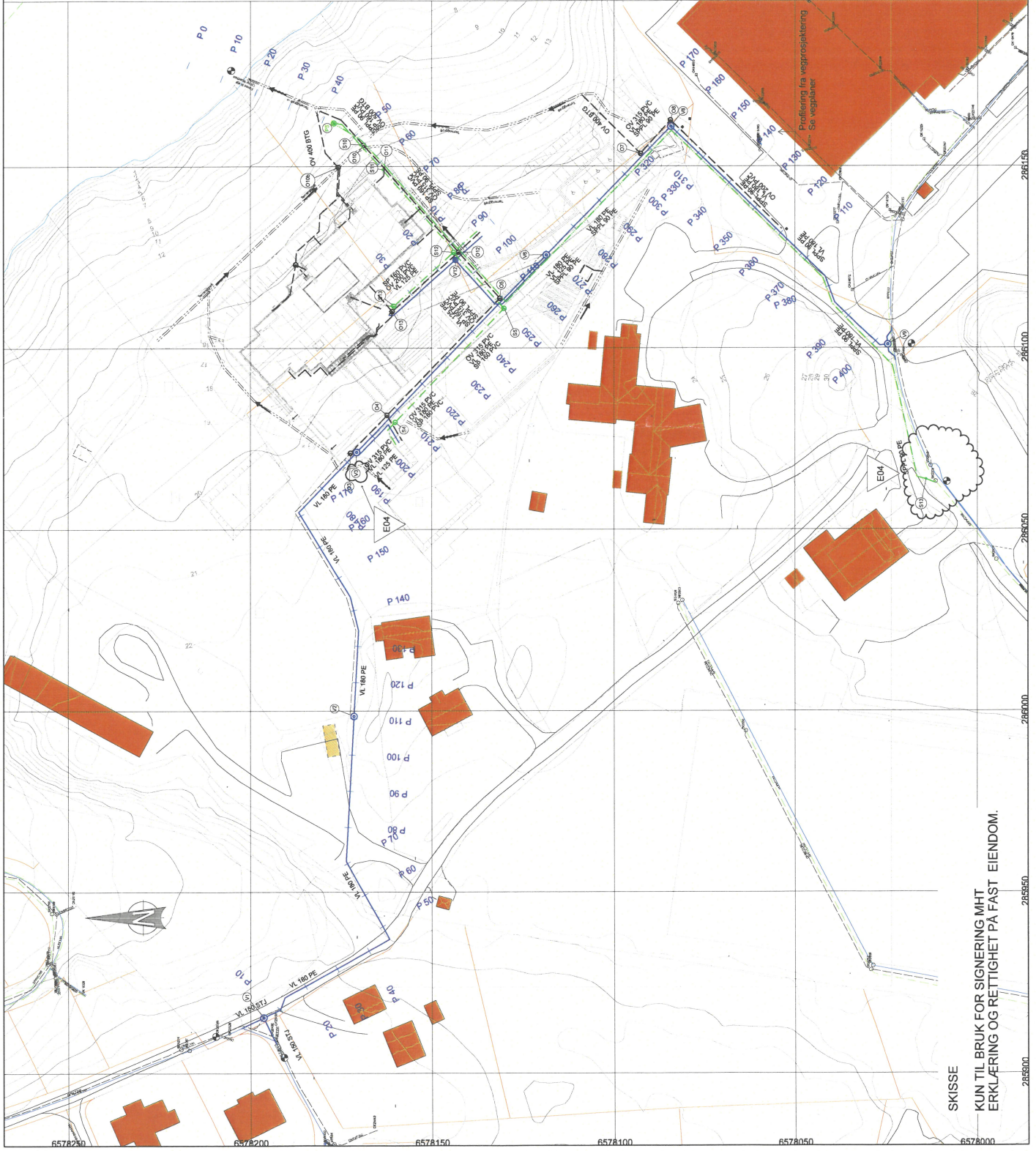
6. Underskrifter

| Sted og dato | Hjemmelshavers (avgivers) underskrift ^o |
|------------------|--|
| Oslo 04.02.22 | Christine Hauge |
| Oslo 04.02.22 | Johannes A. Hauge |
| Bergen 08.05.22 | Torunn Hauge Pion |
| Straume 08.05.22 | Anne Bent Peterson |
| Bergen 16.05.22 | Åge Hauge |
| Bergen 30.08.22 | Uwe de Wit |

Noter:

- 1) Dette skjemaet kan brukes for tinglysing av rettigheter i fast eiendom, som for eksempel veirett, jaktrett, borett, forkjøpsrett og lignende. Hvilke rettigheter som er gjenstand for tinglysing reguleres av tinglysingsloven § 12. Skjemaet fylles ut i to eksemplarer og sendes til følgende adresse: **Kartverket Tinglysing, Postboks 600 Sentrum, 3507 Hønefoss**. Det ene eksemplaret arkiveres hos Kartverket, mens det andre eksemplaret returneres til innsender (rekvirent) etter tinglysing.
- 2) Rekvirenten er den som sender inn dokumentet for tinglysing. Denne vil få det ferdig tinglyste dokumentet tilsendt, og faktura for tinglysingsgebyr.
- 3) Eiendommen hvor rettigheten ligger.
- 4) Rettigheten vil følge eiendommen uavhengig av hvem som til enhver tid er eier av eiendommen, jfr. avhendingsloven § 3-4 annet ledd bokstav d.
- 5) Formålet med denne underskriften er å sikre at avgiver/hjemmelshaver har sett begge sider av dokumentet.
- 6) Rettigheten må gis en nøyaktig tekstlig beskrivelse, jfr. tinglysingsloven § 8, jfr. forskrift om tinglysing § 4 (klarhet og form). Dersom rettigheten er knyttet til en fysisk del av en fast eiendom, kan den tegnes inn på et kart eller skisse over eiendommen.
- 7) Det er ikke nødvendig å fylle ut dette feltet.
- 8) Den som signerer må ha grunnbokshjemmel til den eiendommen hvor rettigheten ligger. Dersom det er flere hjemmelshavere til eiendommen, må alle skrive under, eller det må vedlegges fullmakt fra den eller de som ikke undertegner





TEGNFORKLARING

- Pumpeledning
- Vann
- Spillvann
- Overvann
- Anbudsgrænse

- Drenseledning
- Tørrengroft

MERKNADER:

Terrenggrøfter og grøftesnitt vist på egne tegninger.
 Pumpsesjon spillvann for skole etter egne anvisninger.
 Pumpestasjon overvann, og pumpeledning, prosjekteres og leveres av leverandør/entreprenør.
 Alle vannledninger og vannkraner skal bygges i samsvar med de tekniske og forskriftene som gjelder for skolebygget, følger egne tegninger tilhørende skolen.
 Høydesetting grøfter og ledninger fra taknedløp og fotokraneriser vil bli utført ved anbudsegning.
 Alle arbeider/utførelse for offentlig VA følger Karmøy kommunes VA-norm.
 Alle planer for sandfangslik/hjelpesluk/renner og drenering av overflater har må særlig tilpasses utomhusplaner. Avviks med BL.
 Planer for VA ved etebhall (profil 300, 380, og profil 380 - 40) er henviser til ferdigbillegg vegprosjektering.
 Koordinatsystem: EUREF89 - SONE 32
 Høydesystem: NN 2000

HENVISNINGER

5208389 - Tegningsliste



SKISSE

KUN TIL BRUK FOR SIGNERING MHT ERKLÆRING OG RETTIGHET PÅ FAST EIENDOM.

Denne dokumentet er utarbeidet av Norconsult AS som del av et oppdrag for Danieksen Skole Karmøy AS. Dette dokumentet er utarbeidet i henhold til de tekniske og forskriftene som gjelder for skolebygget, følger egne tegninger tilhørende skolen.

DANIELSEN U.SKOLE KARMØY AS 1:500

DANIELSEN SKOLE KARMØY
 VANN OG AVLØP - UTMØRNING
 VA - PLAN

SKISSE
 KUN TIL BRUK FOR SIGNERING MHT ERKLÆRING OG RETTIGHET PÅ FAST EIENDOM.