


# Erklæring om rettighet i fast eiendom <sup>1</sup>

|   |   |
|---|---|
| Innsenders navn (rekvirent):<br>Egill Danielsen Stiftelse | Plass for tinglysingsstempel<br><div style="border: 1px solid blue; padding: 5px; text-align: center;">TINGLYST<br/>DOKUMENTNR.: 1143891<br/>11 OKT 2022<br/>STATENS KARTVERK</div> |
| Adresse:<br>Nygaten 8                                     |   |
| Postnummer: 5017   Poststed: Bergen                       |   |
| Fødselsnr./Org.nr. 877 154 602   Ref.nr.                  |   |

| 1. Hjemmelshaver (avgiver)        |   |
|-----------------------------------|---|
| Navn<br>Egill Danielsen Stiftelse | Fødselsnr./org.nr. (11/9 siffer)<br>877 154 602 |

| 2. Eiendom (avgivers) <sup>3</sup> |                               |           |             |      |      |
|------------------------------------|-------------------------------|-----------|-------------|------|------|
| Kommunenr.<br>1149                 | Kommunenavn<br>Karmøy Kommune | Gnr.<br>5 | Bnr.<br>157 | Fnr. | Snr. |

| 3. Rettighetshaver – fyll ut enten alternativ A eller B |   |   |      |      |             |
|---|---|---|------|------|-------------|
| A   | Rettighet for fast eiendom (reell servitutt) <sup>4</sup> |   |      |      |             |
|   | Kommunenr.  | Kommunenavn                                   | Gnr. | Bnr. | Fnr.   Snr. |
| B   | Rettighet for person (personleg servitutt/pengeheftelse)  |   |      |      |             |
|   | Navn<br>Karmøy kommune                                    | Fødselsnr./Org.nr. (11/9 siffer)<br>940791901 |      |      |             |

|                 |   |
|-----------------|---|
| Dato<br>29/9-22 | Hjemmelshavers underskrift <sup>5</sup><br> |
|-----------------|---|

#### 4. Beskrivelse av rettigheten <sup>6</sup>

Kommunen gis rett til å slippe overvann fra kommunal vei og eiendom inn på min/vår eiendom Gnr.5 Bnr. 157 jfr. Tegning: 5208399-H01-H03-2021-09-20 M 1: 500, datert 20.9.2021 og tegnrK1808-01 Plan vei og parkering - Rev.A 18.10.2021

Sandfang i offentlig vei føres inn på overvannskummer O8 og O7, som fører overvann videre til åpen grøft til sjø.

Vedlegg: Kart/skisse som viser avgivers eiendom og rettigheten inntegnet.  
(OBS! Viktig dersom rettigheten er knyttet til en fysisk del av eiendommen)

Ja  Nei

#### 5. Andre avtaler (som ikke skal tinglyses) <sup>7</sup>

#### 6. Underskrifter

Sted og dato

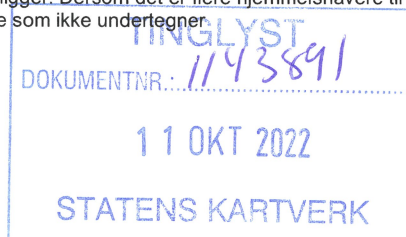
Hjemmelshavers (avgivers) underskrift <sup>8</sup>

Haugesund, 29/9-22 Signe Sandmark Svindrup Andersen

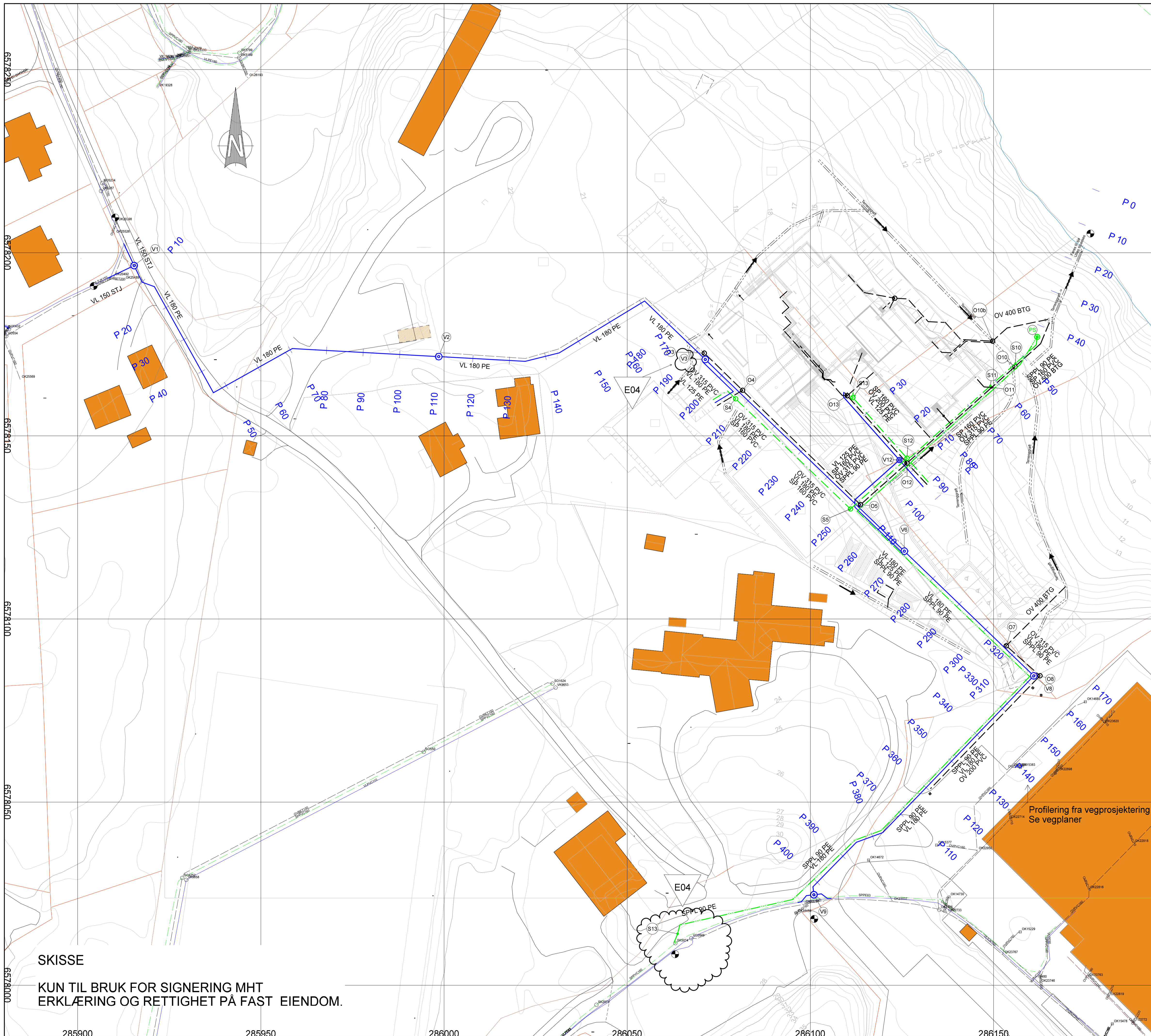
#### Noter:

- 1) Dette skjemaet kan brukes for tinglysing av rettigheter i fast eiendom, som for eksempel veirett, jaktrett, borett, forkjøpsrett og lignende. Hvilke rettigheter som er gjenstand for tinglysing reguleres av tinglysingsloven § 12. Skjemaet fylles ut i to eksemplarer og sendes til følgende adresse: **Statens kartverk Tinglysingen, 3507 Hønefoss**. Det ene eksemplaret arkiveres hos Statens kartverk, mens det andre eksemplaret returneres til innsender (rekvirent) etter tinglysing.
- 2) Rekvirenten er den som sender inn dokumentet for tinglysing. Denne vil få det ferdig tinglyste dokumentet tilsendt, og faktura for tinglysingsgebyr.
- 3) Eiendommen hvor rettigheten ligger.
- 4) Rettigheten vil følge eiendommen uavhengig av hvem som til enhver tid er eier av eiendommen, jfr. avhendingsloven § 3-4 annet ledd bokstav d.
- 5) Formålet med denne underskriften er å sikre at avgiver/hjemmelshaver har sett begge sider av dokumentet.
- 6) Rettigheten må gis en nøyaktig tekstlig beskrivelse, jfr. tinglysingsloven § 8, jfr. forskrift om tinglysing § 4 (klarhet og form). Dersom rettigheten er knyttet til en fysisk del av en fast eiendom skal den stedfestes, og bør tegnes inn på et kart eller skisse over eiendommen.
- 7) Det er ikke nødvendig å fylle ut dette feltet.
- 8) Den som signerer må ha grunnbokshjemmel til den eiendommen hvor rettigheten ligger. Dersom det er flere hjemmelshavere til eiendommen, må alle skrive under, eller det må vedlegges fullmakt fra den eller de som ikke undertegner.

Olav







### TEGNFORKLARING

- Pumpeledning
- Vann
- Spillvann
- Overvann
- Anbudsgrense
- - - - - Drensledning
- - - - - Terrenggrøft

### MERKNADER:

Terrenggrøfter og grøftesnitt vist på egne tegninger.  
 Pumpestasjon spillvann for skole etter egne anvisninger.  
 Pumpestasjon spillvann, og pumpeledning, prosjekteres og leveres av leverandør/entreprenør.  
 Dimensjoner overvannsledninger ifbm skolebygget, slik som taknedløp og fotskraperister følger egne tegninger tilhørende skolen.

Høydesetting grøfter og ledninger fra taknedløp og fotskraperister vil bli utarbeidet ved arbeidstegning.

Alle arbeider/utførelse for offentlig VA følger Karmøy kommunes VA-norm.


Alle planer for sandfang/sluk/hjelpesluk/renner og drenering av overflater har må særlig tilpasses utomhusplaner. Avklares med BL.

Planer for VA ved storhall (profil 300 - 390, og profil 390 - 40 avhenger av ferdigstillelse vegprosjektering.

Koordinatsystem: EUREF89 - SONE 32  
 Høydesystem: NN 2000

### HENVISNINGER

5208399 - Tegningsliste



### SKISSE

**KUN TIL BRUK FOR SIGNERING MHT ERKLÆRING OG RETTIGHET PÅ FAST EIENDOM.**

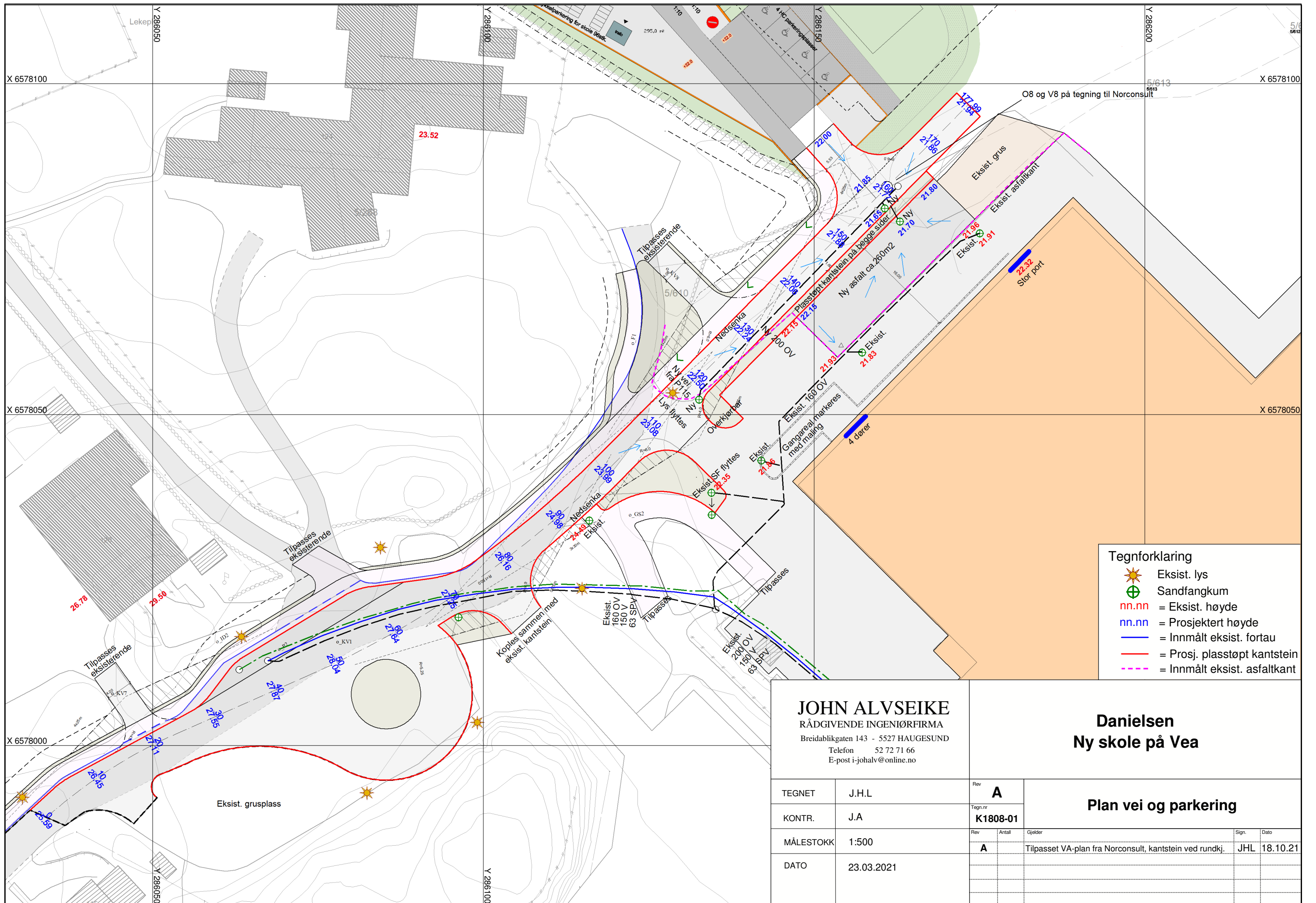
Dette dokumentet er utarbeidet av Norconsult AS som del av det oppdraget som fremgår nedenfor. Opphavsretten tilhører Norconsult AS. Dokumentet må ikke benyttes til det formål som oppdragsavtalen beskriver, og må ikke kopieres eller gjøres tilgjengelig på annen måte eller i større utstrekning enn formålet tilsier.

DANIELSEN U.SKOLE KARMØY AS Målestokk: (gjelder A1) 1:500

DANIELSEN SKOLE KARMØY  
 VANN OG AVLØP - UTOMHUS  
 VA - PLAN

SKISSE  
 KUN TIL BRUK FOR SIGNERING MHT ERKLÆRING OG RETTIGHET PÅ FAST EIENDOM.





**Tegnforklaring**

- Eksist. lys
- Sandfangkum
- nn.nn = Eksist. høyde
- nn.nn = Prosjektert høyde
- = Innmålt eksist. fortau
- = Prosj. plasstøpt kantstein
- - - = Innmålt eksist. asfaltkant

**JOHN ALVSEIKE**  
 RÅDGIVENDE INGENIØRFIRMA  
 Breidablikgaten 143 - 5527 HAUGESUND  
 Telefon 52 72 71 66  
 E-post i-johalv@online.no

**Danielsen**  
**Ny skole på Veia**

|           |            |         |                 |                              |  |
|-----------|------------|---------|-----------------|------------------------------|--|
| TEGNET    | J.H.L      | Rev     | <b>A</b>        | <b>Plan vei og parkering</b> |  |
| KONTR.    | J.A        | Tegn.nr | <b>K1808-01</b> |                              |  |
| MÅLESTOKK | 1:500      | Rev     | <b>A</b>        |                              |  |
| DATO      | 23.03.2021 | Antal   |                 |                              |  |

|  |  |   |  |       |          |  |  |  |  |
|--|--|---|--|-------|----------|--|--|--|--|
|  |  | Gjelder   |  |       |          |  |  |  |  |
|  |  | Tilpasset VA-plan fra Norconsult, kantstein ved rundkj. |  | Sign. | Dato     |  |  |  |  |
|  |  |   |  | JHL   | 18.10.21 |  |  |  |  |