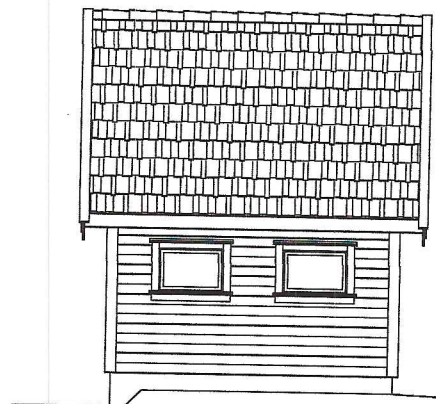
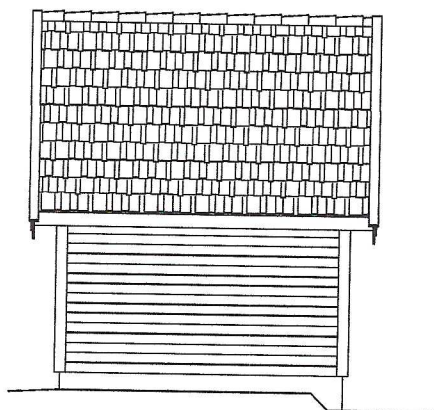



Fasade vest



Fasade syd



Fasade nord



Fasade øst

Revisjon nr.: -	Endring: -	Dato: -
Tiltak: <b>Bod/uthus.</b>		Tegning: <b>Plan, snitt og fasader.</b>
Tiltakshever: Jan Kristian og Marianne Svendsen Ulvøyvegen 17 5548 FEØY		Byggeplass: Jan Kristian og Marianne Svendsen Ulvøyvegen 17 5548 FEØY
	<b>Byggmester og tekniker Geir Østevik</b>	Kommune nr.   Gnr.   Bnr.   Feste nr.   Seksjon nr. -   -   -   -   -
Tegnet av: <b>Geir Østevik</b>		Godkjent sign.:
Målestokk:   Dato: <b>1:100   28.03.2016</b>		Filnavn: <b>Feøy - naust og boder.dwg</b>
Siste revisjon, dato: <b>28.03.2016</b>		Tegning nr.   Revisjon <b>01   0</b>
Veverivegen 12 2848 SKREIA		Mobil: 934 15 820 E-post: geir@tba.no



# SITUASJONSKART

Gnr/Bnr : 133/17

Dato : 05.09.2016

Målestokk: 1:500

Datum: Euref 89/UTM 32



FORVALTNINGSAVDELINGEN



NB: Kartet kan inneholde feil,  
noen grenser er usikre.



## Tegnforklaring:


Eiendomsgrense målt

Eiendomsgrense usikker

Bygg -takflate

Bygg -planlagt

Bygg eldre enn 1900, sefrak bygg



Vegkant

Høydekurve

Høyspent, stolper

Kommunale VA-ledninger, kum

