



Karmøy kommune
Sektor areal og byggesak
Rådhuset, postboks 167
4291 Kopervik
e-post: post@karmoy.kommune.no

Varsel om oppmålingsforretning

Saksnr
202211044

Oppdragsnr

Pettersen Rune
Litlasundvegen 100
4260 Torvastad
Eiendom: 141/149

Det varsles herved om at det skal holdes oppmålingsforretning på følgende eiendom(er)

Gateadresse	Eier/Rekvirent	Gnr	Bnr	Fnr	Snr
Storasundvegen 493	Akershus Miljøfor As (Hjemmelshaver)	141	1	0	0

Om forretningen

Forretningen holdes:	Dato	Kl.	Sted
	22.03.2023	10:00	Storasundvegen 505

Rekvirent	Rekvisisjonsdato
Akershus Miljøfor As	

Forretningen gjelder opprettelse av matrikkelenhet

Grunneiendom Festegrunn Anleggseiendom Uteareal eierseksjon

Forretningen gjelder registrering av eksisterende grunn

Grensejustering Klarlegging av eksisterende grense Nymerking av eksisterende grense Registrering av ureg. jordsameie Matrikulering av umatrikulert grunn
 Arealoverføring Annet

Beskrivelse

Gnr. 141, bnr. 5 er innkallt for å avklare hvem som eier Litlasundvegen på østsiden av hovedveien. Gnr. 141, bnr. 175 (Rogaland Fylkeskommune) er innkallt for å avklare grensen mot veien på gnr. 141, bnr. 132.

Hvem er varslet

Vedlagt følger en oversikt over de personer som er varslet om forretningen og i hvilken egenskap (partsstilling, rolle) disse er blitt varslet. Det oppfordres til at man så snart som mulig gir melding til kommunen dersom man kjenner til ev. andre som forretningen kan få betydning for.

For grensene mot din matrikkelenheten gjelder følgende forhold

Grensene er fastlagt ved tidligere kart-/oppmålingsforretning. Disse grensene vil bli respekterte. Hvis dere ikke har andre forhold å ivareta, så blir det overlatt til dere selv å avgjøre om dere vil møte ved forretningen.

Oppmøte ved oppmålingsforretningen er frivillig og det kan ikke kreves godtgjørelse for reiseutgifter, tapt arbeidsfortjeneste og lignende i forbindelse med avholdelse av oppmålingsforretning.

Klageadgang

Saker som krever oppmålingsforretning etter § 6 i matrikkellova, under dette feil ved varslingen eller utføringen av forretningen, kan påklages etter reglene i forvaltningsloven kap. IV til VI, jf. matrikkellova § 46.

Klagefristen løper i fra det tidspunktet parten har mottatt matrikkelbrev eller underretning om føring i matrikkelen, jf. matrikkelforskriften § 21.

Det kan imidlertid ikke framsettes klage på forhold som formelt hører inn under klagebehandling etter annet lovverk, f.eks. plan- og bygningsloven.

Andre opplysninger

NB! Husk å ta med ID/førerkort, bankkort eller pass til forretningen. (Dersom din berørte eiendom har usikre grenser, er det helt nødvendig med din eller en fullmektig sin godkjenning for å ferdigstille oppmålingssaken)

Vedlagt følger: Partsliste Fullmaktsblankett Kvitteringsblankett Annet

Landmåler

Sted	Dato	Underskrift	
Kopervik	08.03.2023		
Stilling	Telefon	Landmåler	Epost
saksbehandler	52857149	Håvard Storegjerde	has@karmoy.kommune.no

Fullmakt Oppmålingsforretning

Saksnr 202211044	Oppdragsnr
---------------------	------------

NB! Vær nøyaktig med å krysse av for hva fullmakten gjelder.

Undertegnede, som har grunnbokshjemmel til matrikkelenheten (hvis ikke tinglyst matrikkelenhet; aktuell eier/fester)				
Gnr	Bnr	Fnr	Snr	Eiendommens adresse

gir fullmakt til		
Fullmektig	Navn	Adresse
	Fødselsdato (6 siffer)	
Fullmakten gjelder	<input type="checkbox"/> Tillatelse til å møte og representere meg/oss ved oppmålingsforretningen, herunder til å godkjenne oppmåling/merking av ny matrikkelenhet på grunnlag av offentlig godkjenning, med tillatelse til å godkjenne mindre avvik, jf. Matrikkeloven § 33	
	<input type="checkbox"/> Tillatelse til å signere erklæring om rettighet i fast eiendom, dersom det er stilt krav om etablering av rettigheter i vedtak etter plan- og bygningsloven.	
	<input type="checkbox"/> Tillatelse til å rydde opp i rettighetsforhold som det i forbindelse med forretningen avdekkes behov for å rydde opp i. (Oppretting og/eller sletting av rettigheter)	
	<input type="checkbox"/> Tillatelse til å inngå forlik, ta bindende standpunkt til evt. voldgift eller grensejustering.	
	<input type="checkbox"/> Tillatelse til å signere skjøte / erklæring om arealoverføring / pantedokument. NB! Krever vitnebekreftelse på hjemmelshavers underskrift.	
<input type="checkbox"/> Tillatelse til andre disposisjoner enn nevnt over.		
Beskriv		
Dersom fullmakt gjelder matrikkelenhet i sameie må enten samtlige sameiere signere på fullmakten, eller det må fremlegges dokumentasjon for at sameiet har vedtatt at styret, annet organ eller person kan representere sameiet, jf. matrikkelforskriften § 23, første ledd.		

Forretningen angår				
Gnr	Bnr	Fnr	Snr	Oppmålingsforretningens dato
141	1	0	0	22.03.2023

Hjemmelshavers underskrift (hvis ikke tinglyst matrikkelenhet; aktuell eier/fester)		
Sted og dato	Underskrift	Fødselsnr./Organisasjonsnr. (11/9 siffer)

Vitnebekreftelse på hjemmelshavers underskrift (jf. tinglysingsforskriften § 3)

(Skal bare utfylles dersom det blir gitt fullmakt til å signere på skjøte / erklæring om arealoverføring / pantedokument)

Vi bekrefter at hjemmelshavers signatur er skrevet eller vedkjent i vårt nærvær og at vedkommende er over 18 år: (Advokater og autoriserte eiendomsめglere m.fl. kan bevitne en underskrift alene)

Vitneunderskrift 1		
Sted	Dato	Underskrift

Vitneunderskrift 2		
Sted	Dato	Underskrift



Parter			Varsling			Under forretningen			
Navn	Gnr./Bnr./Fnr./Snr.	Partsstilling	Sendt	Svar		Oppmøte	Signatur ved stedfortreder		
			Dato	Mottakskvitt.	Ev. fullm. 1)		Signatur - registrert eier		
Adresse		Eierforhold	Måte						
Akershus Miljøfor As	141/1	Rekvirent	08.03.2023			Oppmøte			
Fjælstadgrenda 7, 2022 Gjerdrum		Hjemmelshaver	Altinn			Godkjent			
Karmøens Sildefabrik As	141/3	Nabo	08.03.2023			Oppmøte			
Husøyvegen 163c, 4262 Avaldsnes		Hjemmelshaver	Altinn			Godkjent			
Karmøens Sildefabrik As	141/18	Nabo	08.03.2023			Oppmøte			
Husøyvegen 163c, 4262 Avaldsnes		Hjemmelshaver	Altinn			Godkjent			
Karmøens Sildefabrik As	141/128	Nabo	08.03.2023			Oppmøte			
Husøyvegen 163c, 4262 Avaldsnes		Hjemmelshaver	Altinn			Godkjent			
Handeland Johannes	141/132	Nabo	08.03.2023			Oppmøte			
Storasundvegen 505, 4260 Torvastad		Hjemmelshaver	Altinn			Godkjent			
Rogaland Fylkeskommune	141/175	Nabo	08.03.2023			Oppmøte			
Postboks 130 Sentrum, 4001 Stavanger		Aktuell eier	Altinn			Godkjent			
Akershus Miljøfor As	141/157	Nabo	08.03.2023			Oppmøte			
Fjælstadgrenda 7, 2022 Gjerdrum		Hjemmelshaver	Altinn			Godkjent			
Hettervik Sandra	141/149	Nabo	08.03.2023			Oppmøte			
Litlasundvegen 100, 4260 Torvastad		Hjemmelshaver	Altinn			Godkjent			
Pettersen Rune	141/149	Nabo	08.03.2023			Oppmøte			
Litlasundvegen 100, 4260 Torvastad		Hjemmelshaver	Altinn			Godkjent			
Akershus Miljøfor As	141/168	Nabo	08.03.2023			Oppmøte			
Fjælstadgrenda 7, 2022 Gjerdrum		Hjemmelshaver	Altinn			Godkjent			
Fosen Magnhild Johanne	141/5	Nabo	08.03.2023			Oppmøte			
V/odd Fosen, Litlasundvegen 25, 4260 Torvastad		Hjemmelshaver	Altinn			Godkjent			

1) Stedfortreder: (SUF)
Stedfortreder med
beslutningsfullmakt: (SMF)

2) Førerkort: (F)
Pass: (P)
Bankkort m/ bilde: (B)



Partsliste

Parter			Varsling			Under forretningen			
Navn	Gnr./Bnr./Fnr./Snr.	Partsstilling	Sendt	Svar			Signatur ved stedfortreder		ID
			Dato	Mottakskvitt.	Ev. fullm. 1)		Signatur - registrert eier		
Adresse		Eierforhold	Måte						
Nilsen Tordis Berntine V/ Jorunn Margaret Støle	141/5	Nabo	08.03.2023			Oppmøte			
Litlasundvegen 28, 4260 Torvastad		Hjemmelshaver	Altinn			Godkjent			
Støle Jenny Olivia V/ Leif Johnny Støle	141/5	Nabo	08.03.2023			Oppmøte			
Litlasundvegen 4, 4260 Torvastad		Hjemmelshaver	Altinn			Godkjent			

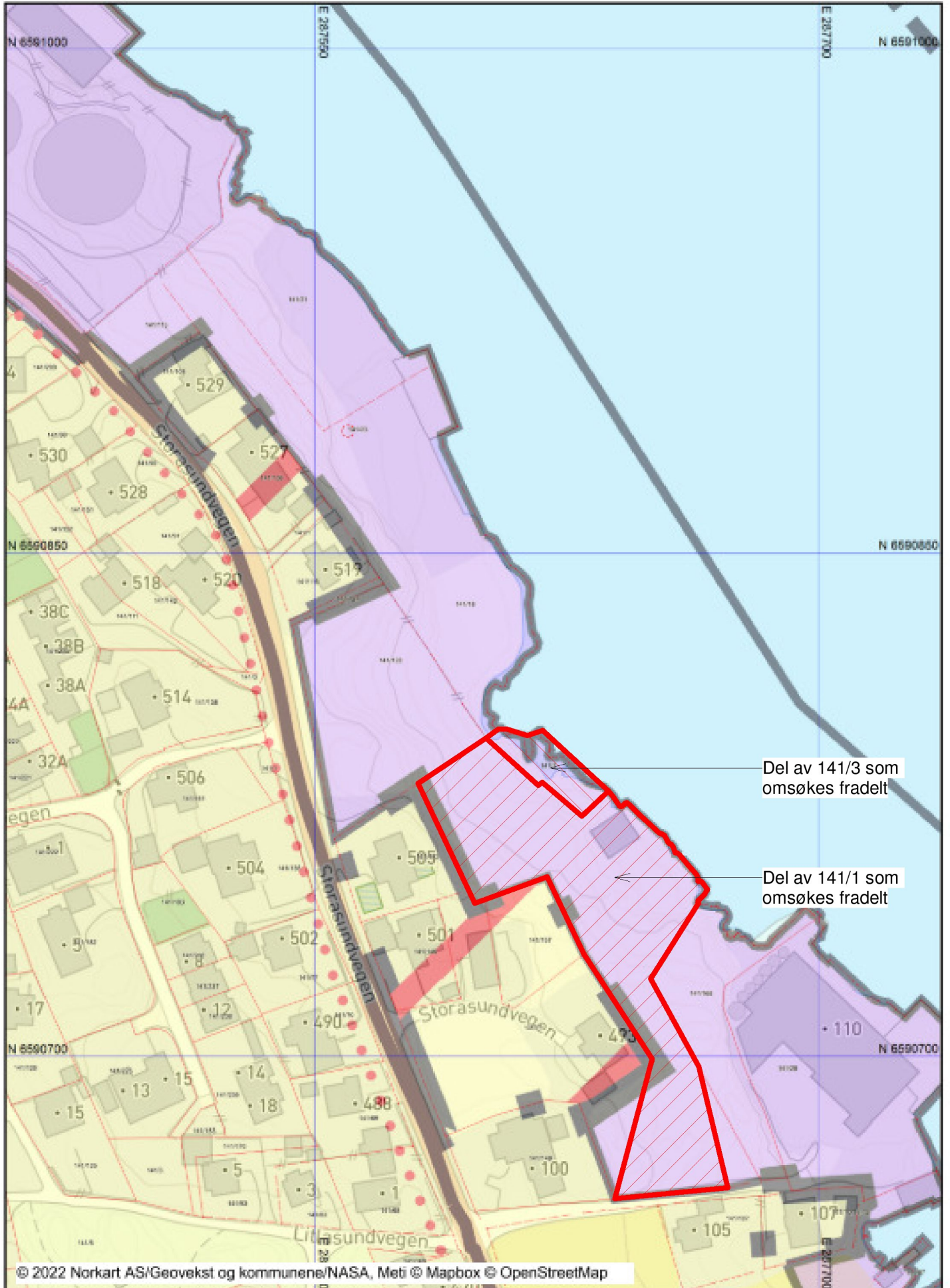
1) Stedfortreder: (SUF)
 Stedfortreder med
 beslutningsfullmakt: (SMF)

2) Førerkort: (F)
 Pass: (P)
 Bankkort m/ bilde: (B)

LES DETTE FØR DU MØTER:

VIKTIG! – Informasjon før oppmøte til oppmålingsforretning

- Ta med gyldig ID – førerkort, bankkort m/bilde, pass eller nasjonalt ID-kort. ID på mobil eller digitalt førerkort er ikke gyldig.
- Ta med egen penn.
- Om du møter for en annen person, ta med fullmakt i **ORIGINAL**.
Bruk fullmakten som følger med innkallingen.
- Dersom din berørte eiendom har usikre grenser, er det helt nødvendig med din eller en fullmektig sin godkjenning for å ferdigstille oppmålingssaken.
- Har du med hund – vennligst hold hunden i bånd.
- Se også informasjon i varselet.



SITUASJONSKART


Gnr/Bnr :

Dato : 06.03.2023

Målestokk: 1:1000

Datum: Euref 89/UTM 32

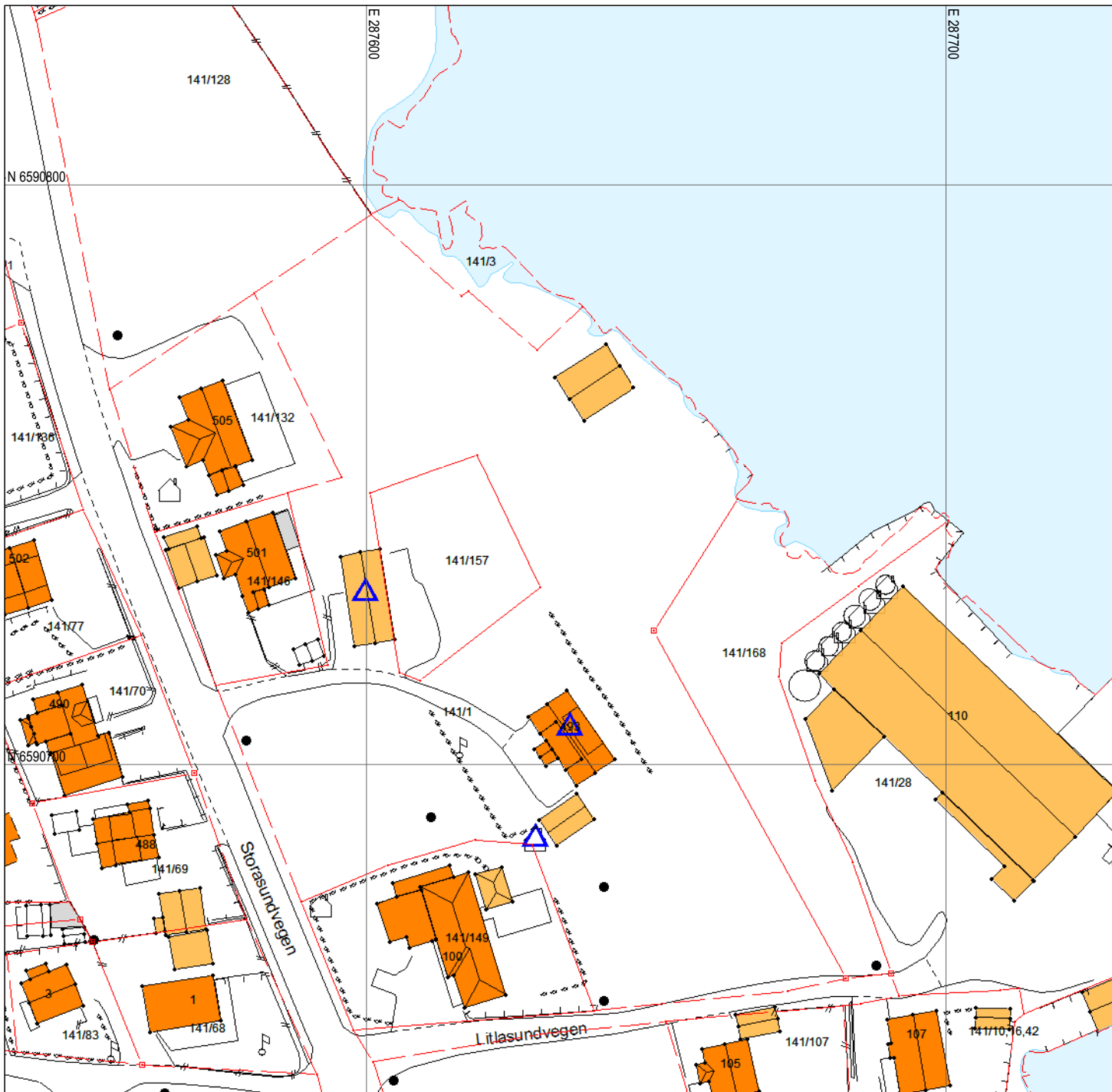
0 10 20 30 40 m



KARMØY KOMMUNE
SEKTOR AREAL OG BYGGESAK



NB: Kartet kan inneholde feil,
noen grenser er usikre.



Tegnforklaring:

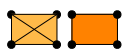
Eiendomsgrense målt

Eiendomsgrense usikker

Bygg -takflate

Bygg -planlagt

Bygg eldre enn 1900, sefrak bygg



Vegkant

Høydekurve

Høyspent, stolper

Kommunale VA-ledninger, kum

