




 Målestokk 1: 500 ved A4 utskrift
 Utskriftsdato: 10.01.2023 07:59
 Eiendomsdata verifisert: 10.01.2023 07:54




GÅRDSKART 1149-54/3/0
 Tilknyttede grunneiendommer:
 54/3/0

Markslag (AR5) 7 klasser		AREALTALL (DEKAR)	
TEGNFORKLARING			
	Fulldyrka jord	52.2	
	Overflatedyrka jord	0.0	
	Innmarksbeite	18.5	70.7
	Produktiv skog *	5.8	5.8
	Annet markslag	48.9	
	Bebygd, samf., vann, bre	3.2	52.1
	Ikke kartlagt	0.0	0.0
	Sum	128.6	128.6

* Produktiv skog er skog på fastmark og myr med skogbonitet lav eller bedre.

Kartet viser valgt type gårdskart for eiendommen man har søkt på. I tillegg vises bakgrunnskart for gjenkjenning. Arealstatistikken viser arealer i dekar for alle teiger på eiendommen. Det kan forekomme avrundingsforskjeller i arealtallene.

Ajourføringsbehov meldes til kommunen.

-  Arealressursgrenser
-  Eiendomsgrenser
-  Driftssenterpunkt