

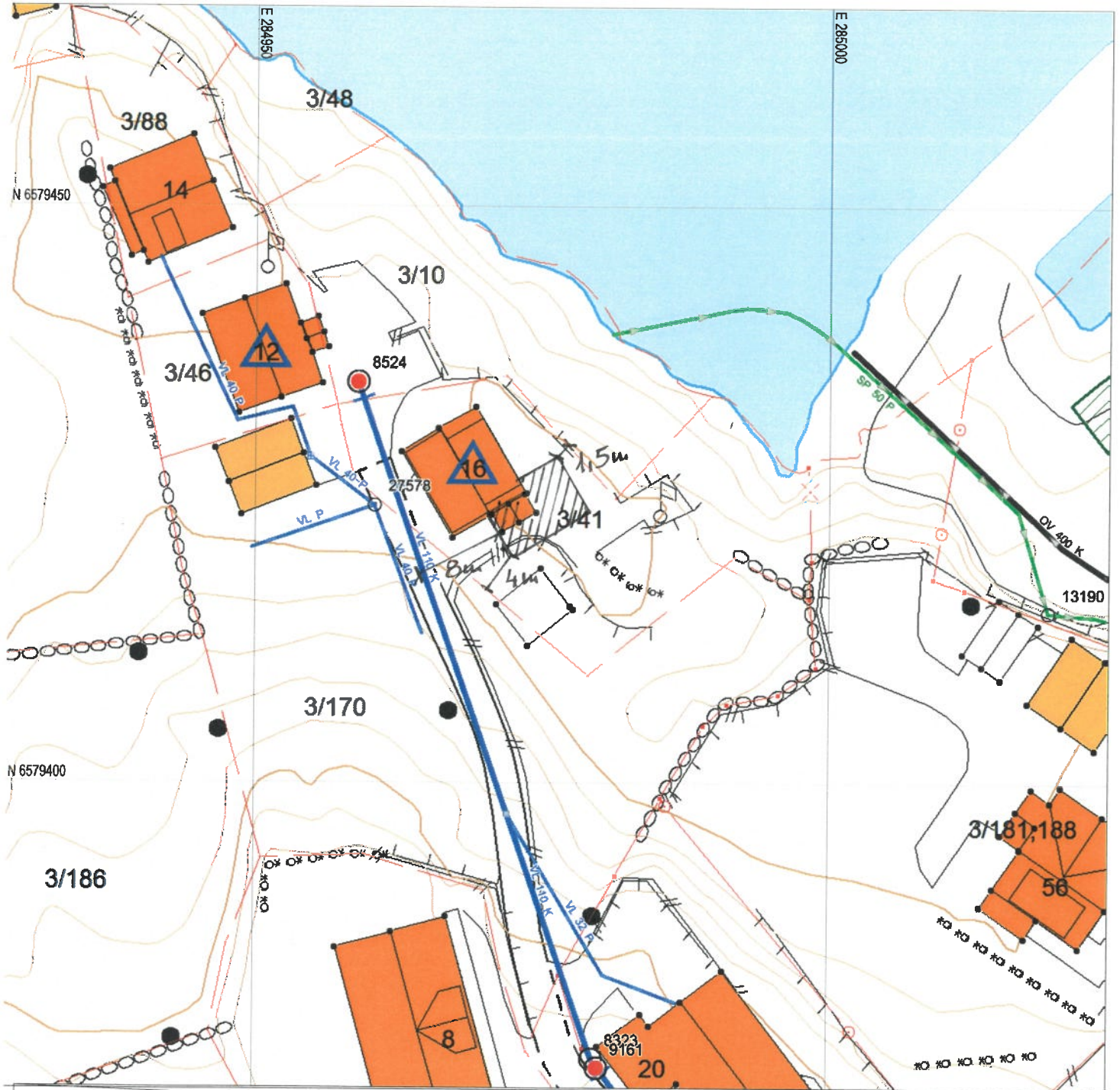
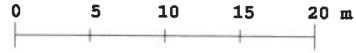
SEKTOR AREAL OG BYGGESAK

SITUASJONSKART D-3

NB: Kartet kan inneholde feil og mangler.
Noen grenser er usikre.
Vann og avløpsledninger er usikre.



Gnr/Bnr : 3/41
Dato : 17.01.2023
Målestokk: 1:500
Datum: Euref 89/UTM 32



Tegnforklaring:

Eiendomsgrænse målt
Eiendomsgrænse usikker

Bygg -takflate

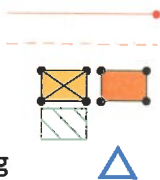
Bygg -planlagt

Bygg eldre enn 1900, sefrak bygg

Vegkant

Høydekurve

Høydepunkt, etalasje



Kommunale VA-ledninger:

Vannledning, brannkum usikker plassering

Spillvannsledning, kum usikker plassering

Overvannsledning, kum usikker plassering

Private VA-ledninger:

Vannledning, kran usikker plassering

Spillvannsledning, septik usikker plassering

Overvannsledning, kum usikker plassering

