

# SITUASJONSKART

MED REGULERINGSPLAN

Reg.plannr.:

Adresse:

Gnr/Bnr:

Tiltakshaver:

Vedlegg D:

KARMØY KOMMUNE

SEKTOR AREAL OG BYGGESAK



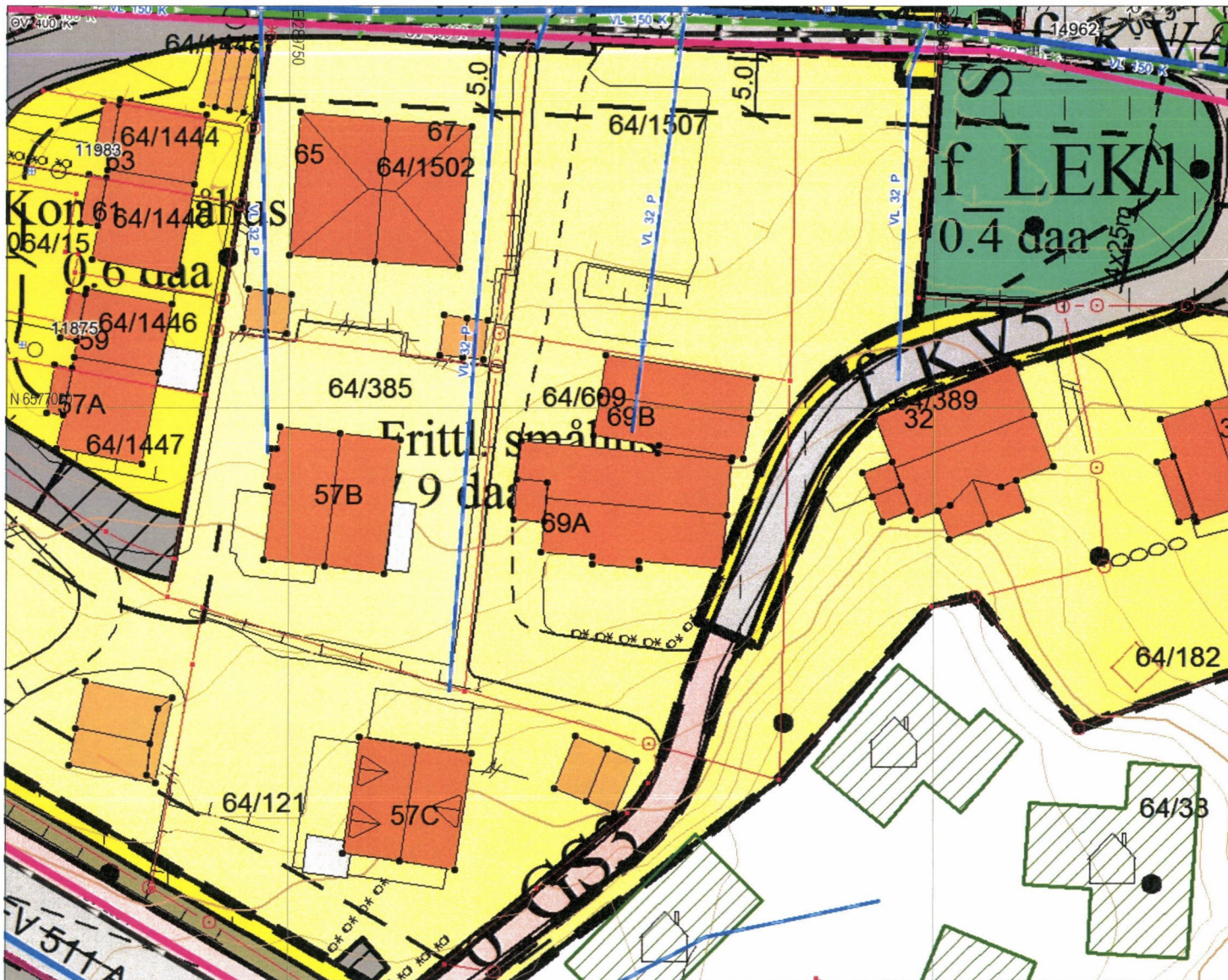
Målestokk: 1:500

Datum: Euref 89/UTM 32

Dato: 06.03.2023

Kartet kan inneholde feil, noen grenser er usikre.

Fargelagt kart må innsendes ved søknad eller melding.



## Tegnforklaring:

Vegkant	
Høydekurve	
Eiendomsgrense målt	
Eiendomsgrense usikker	
Bygg -takflate	
Bygg -planlagt	
Høyspent, stolper	
Kommunale VA-ledninger	

## Reguleringsformål:

Boliger		SKRAVERTE OMRÅDER	
Offentlig bebyggelse		Fare	
Forretning		Felles	
Naustbebyggelse		Spesialområde	
Sentrumsformål		LINJER	
Industri/lager		Frisiktlinje	
Friområde		Byggegrense	
Garasjeanl./bensinst.		Planens begrensning	
Trafikkområde			




SEKTOR AREAL OG BYGGESAK

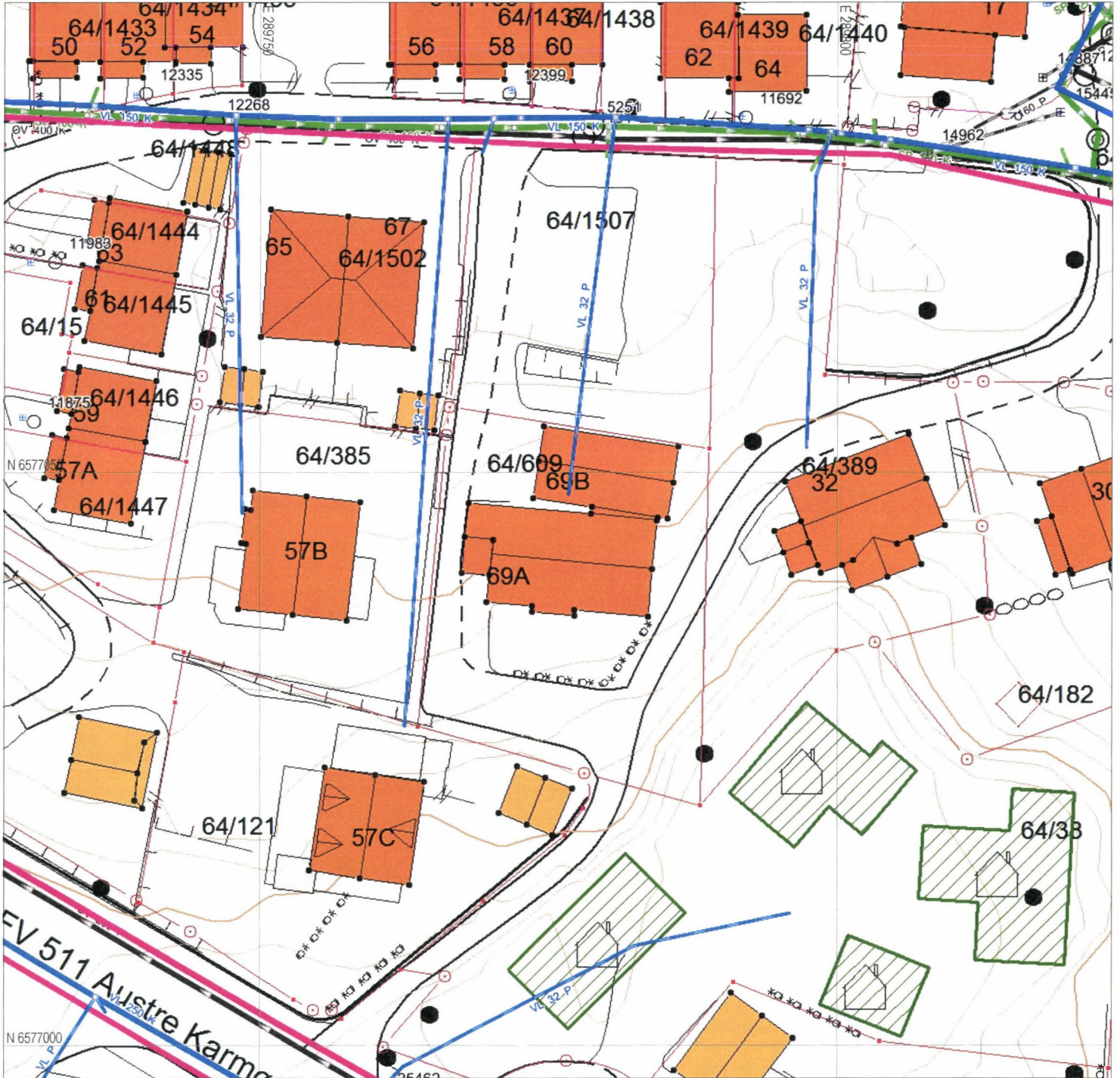


# SITUASJONSKART

Gnr/Bnr :  
Dato : 06.03.2023  
Målestokk: 1:500  
Datum: Euref 89/UTM 32



NB: Kartet kan inneholde feil og mangler.  
Noen grenser er usikre.  
Vann og avløpsledninger er usikre.



## Tegnforklaring:

Eiendomsgrense målt  
Eiendomsgrense usikker



Bygg -takflate



Bygg -planlagt



Bygg eldre enn 1900, sefrak bygg



Vegkant



Høydekurve



Høyspent, stolper



## Kommunale VA-ledninger:


Vannledning, brannkum usikker plassering



Spillvannsledning, kum usikker plassering



Overvannsledning, kum usikker plassering



## Private VA-ledninger:

Vannledning, kran usikker plassering



Spillvannsledning, septik usikker plassering



Overvannsledning, kum usikker plassering

