



Matrikkelrapport

MAT0011

Matrikkelbrev



Kartverket

For matrikkelenhet:

Kommune: 1149 - KARMØY

Gårdsnummer: 5

Bruksnummer: 34

Utskriftsdato/klokkeslett: 09.03.2023 kl. 12:26

Produsert av: Silje Larsen - 1149 Karmøy

Attestert av: Karmøy kommune



Elvira Jørgensen

Orientering om matrikkelbrev

Matrikkelbrevet er hjemlet i «Lov om eigedomsregistrering» (matrikkellova) av 17. juni 2005. Etter definisjonen i matrikkellovens § 3 d) er matrikkelbrevet en attestert utskrift av matrikkelen som viser alle registrerte opplysninger om en matrikkelenhet ved oppgitt dato.

Om fullstendighet og nøyaktighet i matrikkelbrevet

Matrikkelen ble etablert ved konvertering av data fra tidligere registre. Det kan variere hvor gode disse dataene er med hensyn på fullstendighet og nøyaktighet. I enkelte tilfeller kan grensepunkt og grenselinjer mangle helt eller delvis eller være feil registrert. Det kan også være feil og mangler ved registrert bygnings- og adresseinformasjon. Fullstendighet og stedfestingsnøyaktighet er generelt bedre innenfor enn utenfor tettbygd strøk. Vær oppmerksom på at for mange matrikkelenheter og bygg hefter usikkerhet ved arealet som oppgis.

For utfyllende informasjon: www.kartverket.no/matrikkelbrev

Matrikkelenhet

Matrikkelenhetstype: Grunneiendom
Bruksnavn: SOLHEIM
Etableringsdato: 01.06.1931
Skylid: 0,05
Er tinglyst: Ja
Har feste grunner: Nei
Er seksjonert: Nei

Arealrapport

Tekst Areal Kommentar

Beregna areal for 5 / 34 6 901,9 m2

Eierforhold

Tinglyste eierforhold

Rolle	Status	Føds.d./org.nr	Navn	Bruksenhet	Adresse	Andel
Hjemmelshaver		927083906	HFI PORTEFØLJE AS		c/o SBB Samfunnsbygg AS Tordenskiolds gate 10 160 OSLO	1 / 1

Oversikt over teiger

Løpenr	Type	Hovedteig	Nord	Øst	Høyde	Areal	Merknader
1	Teig	Ja	6578078	285715		6 294,2 m2	
2	Teig	Nei	6578155	285709		571,2 m2	
3	Teig	Nei	6578109	285770		36,5 m2	

(EUREF89 UTM Sone 32)

Forretninger der matrikkelenheten er involvert

Forretning	Forretningsdokumentdato	Status	Tinglysing	Endret dato	Matrikkelføring
Forretningstype	Kommunal saksreferanse				Signatur
Årsak til feilretting	Nettadresse (URL)				Dato
	Annent referanse				

Arealoverføring 24.02.2023

Oppmålingsforretning/arealoverføring 22-10569 - Oppmålingssak

larsil 09.03.2023

Rolle	Matrikkelenhet	Arealendring
Avgiver	1149 - 5/34	-15,6
Mottaker	1149 - 5/617	15,6
Mottaker	1149 - 5/282	0

Forretning Forretningstype Årsak til feilretting	Forretningsdokumentdato Kommunal saksreferanse Nettadresse (URL) Annen referanse	Status	Tinglysing	Endret dato	Matrikkelføring Signatur Dato
Opprett ny grunneiendom ved fradeling Oppmålingsforretning	28.05.2015 15/538 - oppmålingsaksnr 14/4196 - delingsvedtak				1149sth 15.06.2015
		Rolle	Matrikkelenhet	Arealendring	
		Avgiver	1149 - 5/34	-837,8	
		Avgiver	1149 - 5/60	-14	
		Avgiver	1149 - 5/65	-90,6	
		Avgiver	1149 - 5/138	-56,8	
		Avgiver	1149 - 5/148	-5,1	
		Avgiver	1149 - 5/417	-6,7	
		Mottaker	1149 - 5/617	1 011,3	
		Berørt	1149 - 5/208	0	
		Berørt	1149 - 5/282	0	
		Berørt	1149 - 5/606	0	

Opprett ny grunneiendom ved fradeling Oppmålingsforretning	04.07.2013 13/1238 96-64				xiaoxia 04.07.2013
		Rolle	Matrikkelenhet	Arealendring	
		Avgiver	1149 - 5/34	-589,6	
		Mottaker	1149 - 5/606	589,6	
		Berørt	1149 - 5/605	0	

Opprett ny grunneiendom ved fradeling Oppmålingsforretning	04.07.2013 13/1237 96-63				xiaoxia 04.07.2013
		Rolle	Matrikkelenhet	Arealendring	
		Avgiver	1149 - 5/34	-627	
		Mottaker	1149 - 5/605	627	
		Berørt	1149 - 5/604	0	

Forretning Forretningstype Årsak til feilretting	Forretningsdokumentdato Kommunal saksreferanse Nettadresse (URL) Annen referanse	Status	Tinglysing	Endret dato	Matrikkelføring Signatur Dato
Opprett ny grunneiendom ved fradeling Oppmålingsforretning	04.07.2013 13/1236 96-62	Tinglyst	20.07.2013	xiaoxia	04.07.2013
		Rolle	Matrikkelenhetsnummer	Arealendring	
		Avgiver	1149 - 5/34	-674,2	
		Mottaker	1149 - 5/604	674,2	
		Berørt	1149 - 5/5	0	
		Berørt	1149 - 5/594	0	

Sammenlåing av matrikkelenheter Sammenlåing	11.03.2009	1149emh	23.02.2009		
		Rolle	Matrikkelenhetsnummer	Arealendring	
		Avgiver	1149 - 5/58	-7 122	
		Avgiver	1149 - 5/70	-1 695,9	
		Avgiver	1149 - 5/48	0	
		Mottaker	1149 - 5/34	9 617,9	

Skylddeling Skylddeling	01.06.1931				
		Rolle	Matrikkelenhetsnummer	Arealendring	
		Avgiver	1149 - 5/5	0	
		Mottaker	1149 - 5/34	0	

Forretninger der matrikkelenheten er berørt

Forretning Forretningstype Årsak til feilretting	Forretningsdokumentdato Kommunal saksreferanse Nettadresse (URL) Annen referanse	Status	Tinglysing	Endret dato	Matrikkelføring Signatur Dato
Kvalitetsheving for eksisterende matrikkelenhetsnummer Oppmålingsforretning	24.02.2023 22-10569 - Oppmålingssak				
		Rolle	Matrikkelenhetsnummer	Arealendring	
		Berørt	1149 - 5/34	0	
		Berørt	1149 - 5/617	0	

Forretning	Forretningstype	Årsak til feilretting	Forretningsdokumentdato	Kommunal saksreferanse	Nettadresse (URL)	Annen referanse	Status	Tinglysing	Endret dato	Matrikkelføring	Signatur	Dato
Retting av forretning	Feilretting	Feilføring	18.07.2019	19/3645-OPPMÅLINGSSAK						larand	05.08.2019	
							Rolle	Matrikkelenhet	Arealendring			
							Avgiver	1149 - 5/65	-311,9			
							Mottaker	1149 - 5/680	311,9			
							Berørt	1149 - 5/34	0			
							Berørt	1149 - 5/42	0			
							Berørt	1149 - 5/148	0			
							Berørt	1149 - 5/216	0			
							Berørt	1149 - 5/393	0			
							Berørt	1149 - 5/417	0			
							Berørt	1149 - 5/617	0			
							Berørt	1149 - 5/675	0			
							Berørt	1149 - 5/676	0			
							Berørt	1149 - 5/677	0			
							Berørt	1149 - 5/678	0			
							Berørt	1149 - 5/682	0			
							Berørt	1149 - 5/684	0			
							Berørt	1149 - 5/685	0			
							Berørt	1149 - 5/686	0			
Opprett ny grunneiendom ved fradeling	Oppmålingsforretning		18.07.2019	19/3645-OPPMÅLINGSSAK						larand	30.07.2019	
							Rolle	Matrikkelenhet	Arealendring			
							Avgiver	1149 - 5/65	-353,2			
							Mottaker	1149 - 5/675	353,2			
							Berørt	1149 - 5/34	0			
							Berørt	1149 - 5/148	0			
							Berørt	1149 - 5/617	0			
							Berørt	1149 - 5/673	0			
							Berørt	1149 - 5/674	0			

Forretning Forretningstype Årsak til feilretting	Forretningsdokumentdato Kommunal saksreferanse Nettadresse (URL) Annen referanse	Status	Tinglysing	Endret dato	Matrikelføring Signatur Dato
Opprett ny grunneiendom ved fradeling Oppmålingsforretning	02.03.2018 17/4817-OPPMÅLINGSSAK 17/4501-DELINGSSAK	Tinglyst	09.03.2018	1149sth 02.03.2018	
		Rolle	Matrikkelenhhet	Arealendring	
		Avgiver	1149 - 5/60	-1 000,1	
		Mottaker	1149 - 5/659	1 000	
		Berørt	1149 - 5/34	0	
		Berørt	1149 - 5/571	0	
		Berørt	1149 - 5/573	0	
		Berørt	1149 - 5/593	0	
		Berørt	1149 - 5/594	0	
		Berørt	1149 - 5/649	0	
Opprett ny grunneiendom ved fradeling Oppmålingsforretning	16.09.2015 15/2322 - oppmålingssak 15/914 - delingssak	Tinglyst	30.09.2015	1149sth 22.09.2015	
		Rolle	Matrikkelenhhet	Arealendring	
		Avgiver	1149 - 5/60	-187,1	
		Mottaker	1149 - 5/619	187,2	
		Berørt	1149 - 5/34	0	
		Berørt	1149 - 5/65	0	
		Berørt	1149 - 5/107	0	
		Berørt	1149 - 5/148	0	
		Berørt	1149 - 5/571	0	

Forretning
Forretningstype
Årsak til feilretting

Status

Tinglysing

Endret dato

Matrikelføring
Signatur Dato

Kvalitetsheving for eksisterende matrikkelenhet	28.05.2015	1149sth	15.06.2015
Annen forretningstype	15/538 - oppmålingsaksnr	Matrikkelenhet	Arealendring
	14/4196 - delingsvedtak	1149 - 5/34	0
		1149 - 5/60	0
		1149 - 5/65	0
		1149 - 5/107	0
		1149 - 5/138	0
		1149 - 5/148	0
		1149 - 5/208	0
		1149 - 5/282	0
		1149 - 5/417	0
		1149 - 5/593	0

Opprett ny grunneiendom ved fradeling	22.02.2012	29.06.2012	1149emh	21.06.2012
Oppmålingsforretning	267/11	Matrikkelenhet	Arealendring	
	94-204	1149 - 5/5	-67,1	
		1149 - 5/61	-1 156,4	
		1149 - 5/593	1 223,5	
		1149 - 5/34	0	
		1149 - 5/60	0	
		1149 - 5/500	0	
		1149 - 5/594	0	

Forretning Forretningstype Årsak til feilretting	Forretningsdokumentdato Kommunal saksreferanse Nettadresse (URL) Annen referanse	Status	Tinglysing	Endret dato	Matrikkelføring Signatur Dato
Opprett ny grunneiendom ved fradeling Oppmålingsforretning	22.02.2012 263/11 94-203	Tinglyst	29.06.2012	1149emh	21.06.2012
		Rolle	Matrikkelenhet	Arealendring	
		Avgiver	1149 - 5/5	-1 162,3	
		Avgiver	1149 - 5/61	-242	
		Mottaker	1149 - 5/594	1 404,5	
		Berørt	1149 - 5/9	0	
		Berørt	1149 - 5/33	0	
		Berørt	1149 - 5/34	0	
		Berørt	1149 - 5/38	0	
		Berørt	1149 - 5/60	0	
		Berørt	1149 - 5/500	0	
		Berørt	1149 - 5/573	0	
		Berørt	1149 - 5/586	0	
		Berørt	1149 - 5/588	0	
		Berørt	1149 - 5/590	0	
		Berørt	1149 - 5/591	0	

Adresser				Atkomstpunkt
Adresstype	Adressenavn	Adressekode	Adressenr	
Vegadresse	Adressetilleggsnavn Stettastien	Kildekode 1876	Koord.syst. Nord 10	Nei
			Øst	
			Grunnkrets 0105 Vea	
			Stemmekrets: 3 Veavågen	
			Kirkesokn: 06100403 Veavågen	
			Postnr.område: 4276 VEAVÅGEN	
			Tettsted: 4706 Kopervik	
			285742	

Aktive bygg som er registrert på matrikkelenheten

Byggningsnr: 300 020 072 **Bebygd areal:** 452 **Ant. boliger:** 0 **Datoer**
Løpnr: **Bruksareal bolig:** 0 **Ant. etasjer:** 2 **Rammetillatelse:** 28.08.2008
Repr.punkt: Koordinatsystem: EUREF89 UTM Sone 32 **Bruksareal annet:** 900 **Vannforsyning:** 12.09.2008
Nord: 6578082 **Øst:** 285741 **Bruksareal totalt:** 900 **Avløp:** Tatt i bruk:
Bygningsendringskode: **Bruttoareal bolig:** 0 **Har heis:** Nei **Midlertidig brukstillatelse:** 28.04.2009
Bygningstype: Barnehage **Bruttoareal annet:** 0 **Ferdigattest:** 16.10.2015
Næringsgruppe: Undervisning **Bruttoareal totalt:** 0
Bygningsstatus: Ferdigattest **Alternativt areal:** 0
Energikilder: **Alternativt areal 2:** 0
Oppvarming:

Etasjer

Etasje	Antall boenheter	BRA bolig	BRA annet	BRA totalt	BTA bolig	BTA annet	BTA totalt	Alt. areal	Alt. areal 2
H02	0	0	460	460	0	0	0	0	0
H01	0	0	440	440	0	0	0	0	0

Bruksenheter

Adresse	Bruksenhetstype	Bruksareal	Ant. rom	Kjøkkentilgang	Bad	WC	Matrikkelenhet
1876 Slettastien 10	Unummerert bruksenhet	0	0	0	0	0	5/34

Kontaktpersoner

Rolle	Føds.dato/org.nr	Navn	Bruksenhet	Adresse
Tiltakshaver	992755245	SLETTEN BARNEHAGE AS	c/o OBOS Basale AS	Postboks 5666 Sluppen 7484 TRONDHEIM

Utgåtte bygg som er registrert på matrikkelenheten

Bruksenheter

Adresse	Bruksenhetsnummer	Bruksenhetstype	Bruksareal	Ant. rom	Kjøkkentilgang	Bad	WC	Matrikkelenhet
	Unummerert bruksenhet	0	0	0	0	0	0	5/34

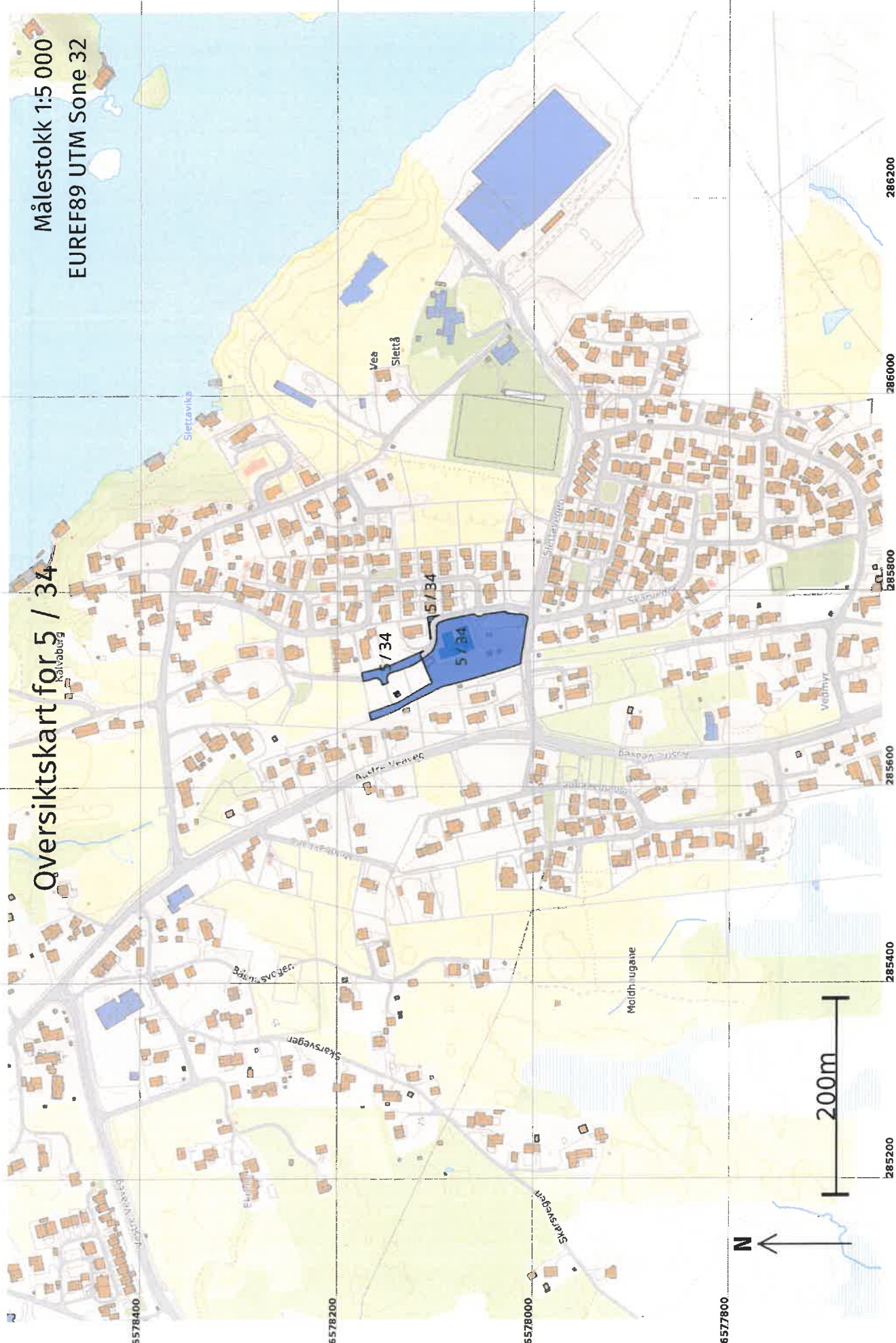
Kontaktpersoner

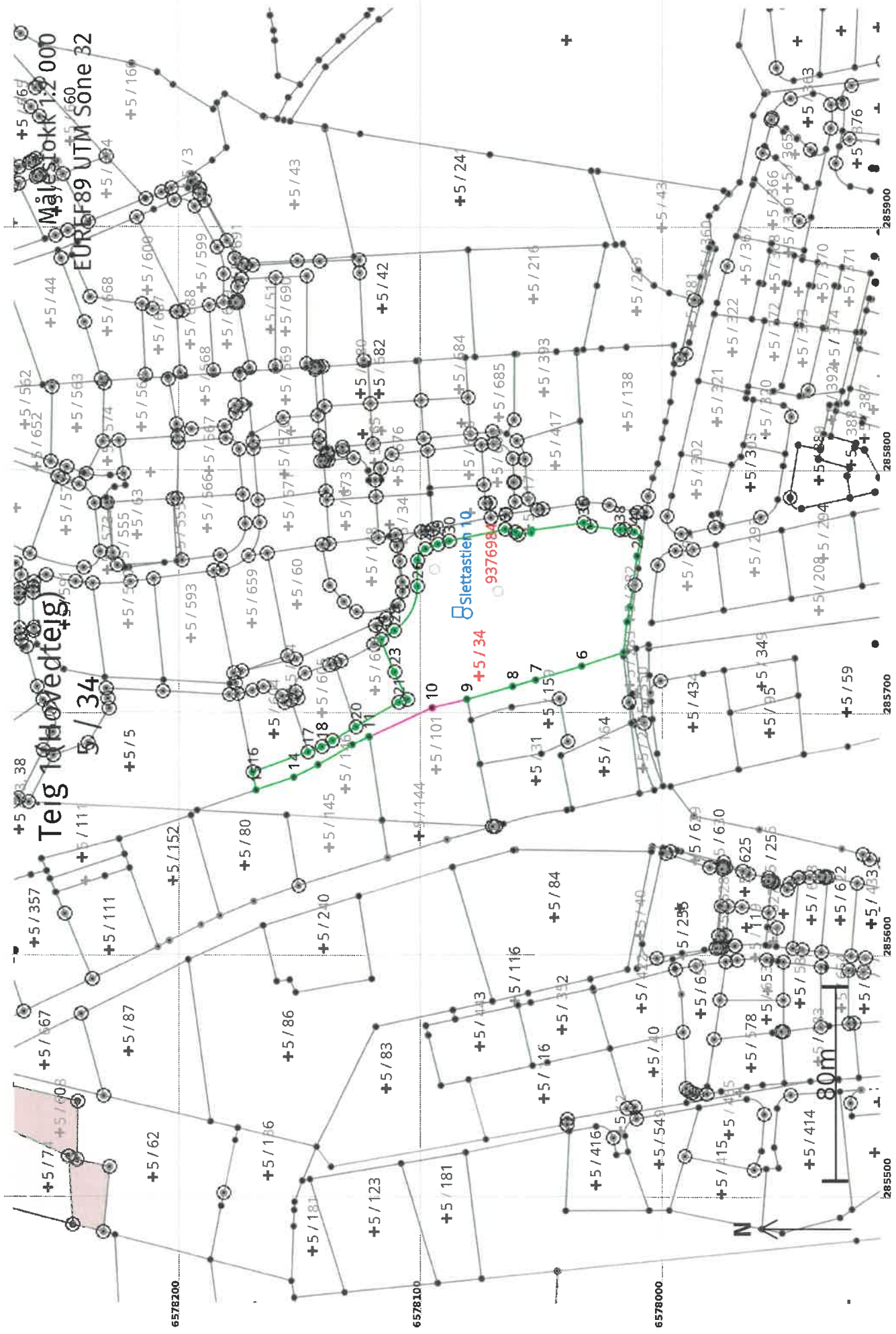
Rolle	Føds.dato/org.nr	Navn	Bruksenhet	Adresse
Tiltakshaver		VEA ERLING S	VEA	4276 VEA VÅGEN

Qversiktskart for 5 / 34

Kollvabørg

Målestokk 1:5 000
EUREF89 UTM Sone 32





Areal og koordinater

Areal: 6 294,2

Arealmerknad:

Representasjonssystem: EUREF89 UTM Sone 32

Nord: 6578078

Øst: 285715

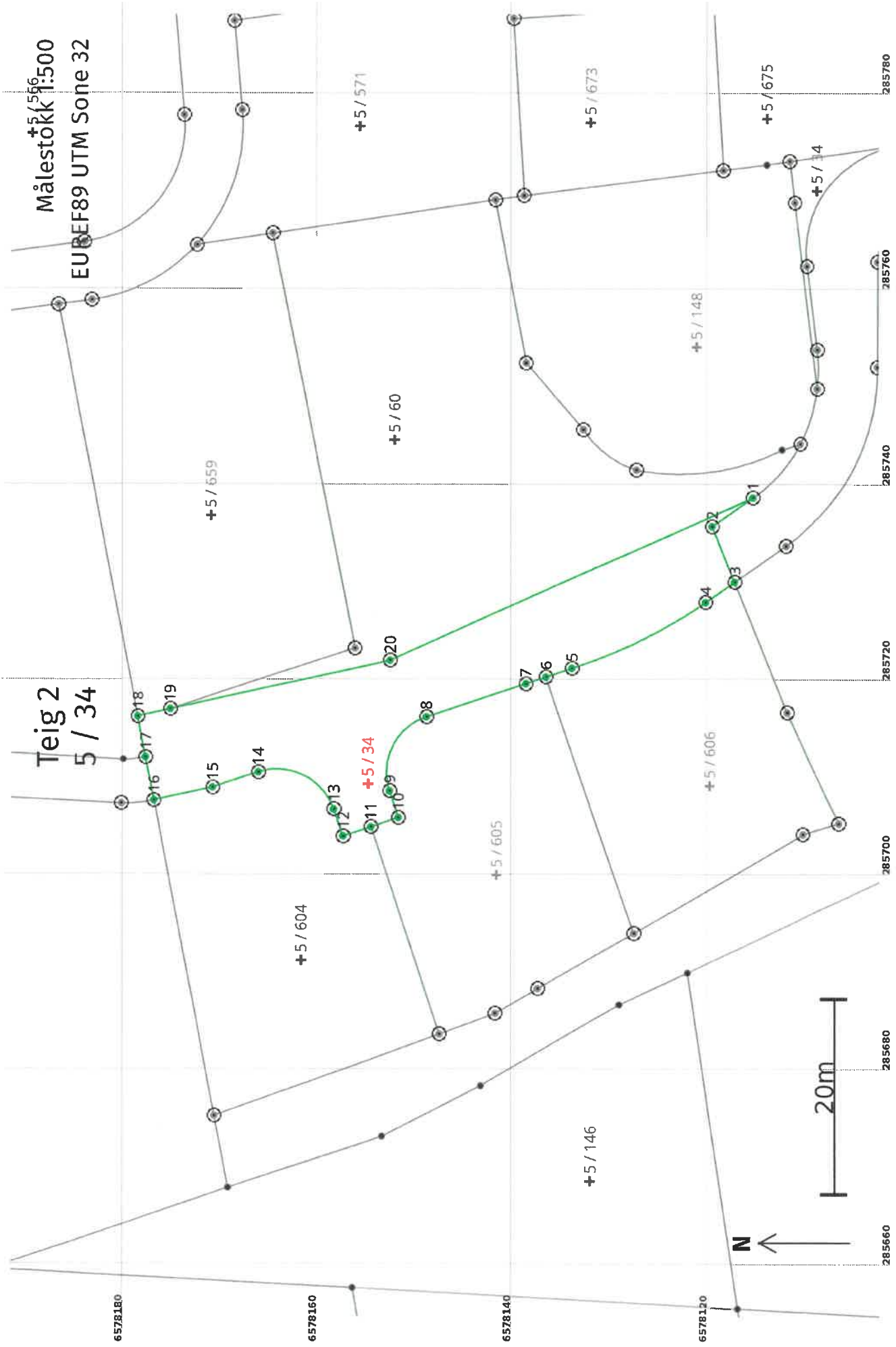
Grensepunkt / Grenselinje

Ytre avgrensing

Løpenr	Nord	Øst	Grensemerke nedsatt i / Lengde (m)	Grensepunkttype / Linjeinformasjon	Målemetode	Nøyaktighet (SD i cm)	Radius
1	6578010,66	285771,89		Umerket	96 GNSS: Fasemåling (Real time kinematic)	10	
2	6578012,22	285764,46	7,59	Umerket	96 GNSS: Fasemåling (Real time kinematic)	10	
3	6578015,04	285743,54	21,11	Umerket	96 GNSS: Fasemåling (Real time kinematic)	10	
4	6578016,34	285737,39	6,29	Umerket	10 Terrengmålt	10	
5	6578017,66	285724,76	12,70	Umerket	10 Terrengmålt	10	
6	6578035,15	285719,07	18,39	Umerket	10 Terrengmålt	10	
7	6578054,24	285713,34	19,93	Umerket	10 Terrengmålt	10	
8	6578063,74	285710,70	9,86	Umerket	10 Terrengmålt	10	
9	6578082,84	285705,35	19,84	Umerket	10 Terrengmålt	10	
10	6578096,99	285701,84	14,58	Umerket	55 Digitalisert på dig.bord fra strek-kart: Papirkopi	200	
11	6578122,44	285689,85	28,13	Umerket	10 Terrengmålt	10	
12	6578129,39	285686,56	7,69	Umerket	10 Terrengmålt	10	
13	6578143,53	285678,25	16,40	Umerket	10 Terrengmålt	10	
			11,49				

Løpnr	Nord	Øst	Grensemerke nedsatt i / Lengde (m) Linjeinformasjon	Grensemerke nedsatt i / Lengde (m) Linjeinformasjon	Målemetode	Nøyaktighet (SD i cm)	Radius
14	6578153,78	285673,05	Umerket	Umerket	10 Terrengmålt	10	
15	6578169,35	285667,79	16,43	Umerket	10 Terrengmålt	10	
16	6578170,79	285675,18	7,53	Jord Offentlig godkjent grensemerke	96 GNSS: Fasemåling (Real time kinematic)	10	
17	6578147,84	285683,55	24,43	Jord Offentlig godkjent grensemerke	96 GNSS: Fasemåling (Real time kinematic)	10	
18	6578142,02	285685,67	6,19	Jord Offentlig godkjent grensemerke	96 GNSS: Fasemåling (Real time kinematic)	10	
19	6578137,65	285688,22	5,06	Jord Offentlig godkjent grensemerke	96 GNSS: Fasemåling (Real time kinematic)	10	
20	6578127,91	285693,89	11,27	Jord Offentlig godkjent grensemerke	96 GNSS: Fasemåling (Real time kinematic)	10	
21	6578110,48	285704,05	20,17	Jord Offentlig godkjent grensemerke	96 GNSS: Fasemåling (Real time kinematic)	10	
22	6578106,81	285705,17	3,84	Jord Offentlig godkjent grensemerke	96 GNSS: Fasemåling (Real time kinematic)	10	
23	6578112,16	285716,53	12,56	Jord Offentlig godkjent grensemerke	96 GNSS: Fasemåling (Real time kinematic)	10	
24	6578117,58	285729,91	14,44	Jord Offentlig godkjent grensemerke	96 GNSS: Fasemåling (Real time kinematic)	10	
25	6578112,26	285733,61	6,48	Jord Offentlig godkjent grensemerke	96 GNSS: Fasemåling (Real time kinematic)	10	-22,00
26	6578102,83	285751,91	21,42	Jord Offentlig godkjent grensemerke	96 GNSS: Fasemåling (Real time kinematic)	10	
27	6578102,79	285762,68	10,77	Jord Offentlig godkjent grensemerke	96 GNSS: Fasemåling (Real time kinematic)	10	5,00
28	6578099,59	285767,33	6,00	Jord Offentlig godkjent grensemerke	96 GNSS: Fasemåling (Real time kinematic)	10	
29	6578094,54	285769,28	5,41	Jord Offentlig godkjent grensemerke	96 GNSS: Fasemåling (Real time kinematic)	10	30,00
			4,73				

Løpenr	Nord	Øst	Grensemerke nedsatt i / Grensepunkttype / Lengde (m) Linjeinformasjon	Målemetode	Nøyaktighet (SD i cm)	Radius
30	6578090,01	285770,62	Jord Offentlig godkjent grensemerke 23,45	96 GNSS: Fasemåling (Real time kinematic)	10	
31	6578067,06	285775,42	Jord Offentlig godkjent grensemerke 4,63	96 GNSS: Fasemåling (Real time kinematic)	10	5,00
32	6578062,74	285774,28	Jord Offentlig godkjent grensemerke 1,55	96 GNSS: Fasemåling (Real time kinematic)	10	
33	6578061,58	285773,25	Jord Offentlig godkjent grensemerke 5,55	96 GNSS: Fasemåling (Real time kinematic)	10	
34	6578056,09	285774,03	Annen terrengdetalj Asfaltspiker 1,11	96 GNSS: Fasemåling (Real time kinematic)	10	6,00
35	6578055,78	285775,09	Annen terrengdetalj Asfaltspiker 21,56	96 GNSS: Fasemåling (Real time kinematic)	10	
36	6578034,44	285778,14	Jord Offentlig godkjent grensemerke 3,51	96 GNSS: Fasemåling (Real time kinematic)	10	3,00
37	6578031,45	285776,72	Annen terrengdetalj Offentlig godkjent grensemerke 12,05	96 GNSS: Fasemåling (Real time kinematic)	10	
38	6578019,49	285775,28	Jord Offentlig godkjent grensemerke 2,18	96 GNSS: Fasemåling (Real time kinematic)	10	3,00
39	6578017,37	285775,49	Jord Offentlig godkjent grensemerke 4,11	96 GNSS: Fasemåling (Real time kinematic)	10	
40	6578013,40	285774,43	Jord Offentlig godkjent grensemerke 3,89	96 GNSS: Fasemåling (Real time kinematic)	10	4,00



Areal og koordinater

Areal: 571,2 Arealmerknad:

Representasjonssystem: EUREF89 UTM Sone 32

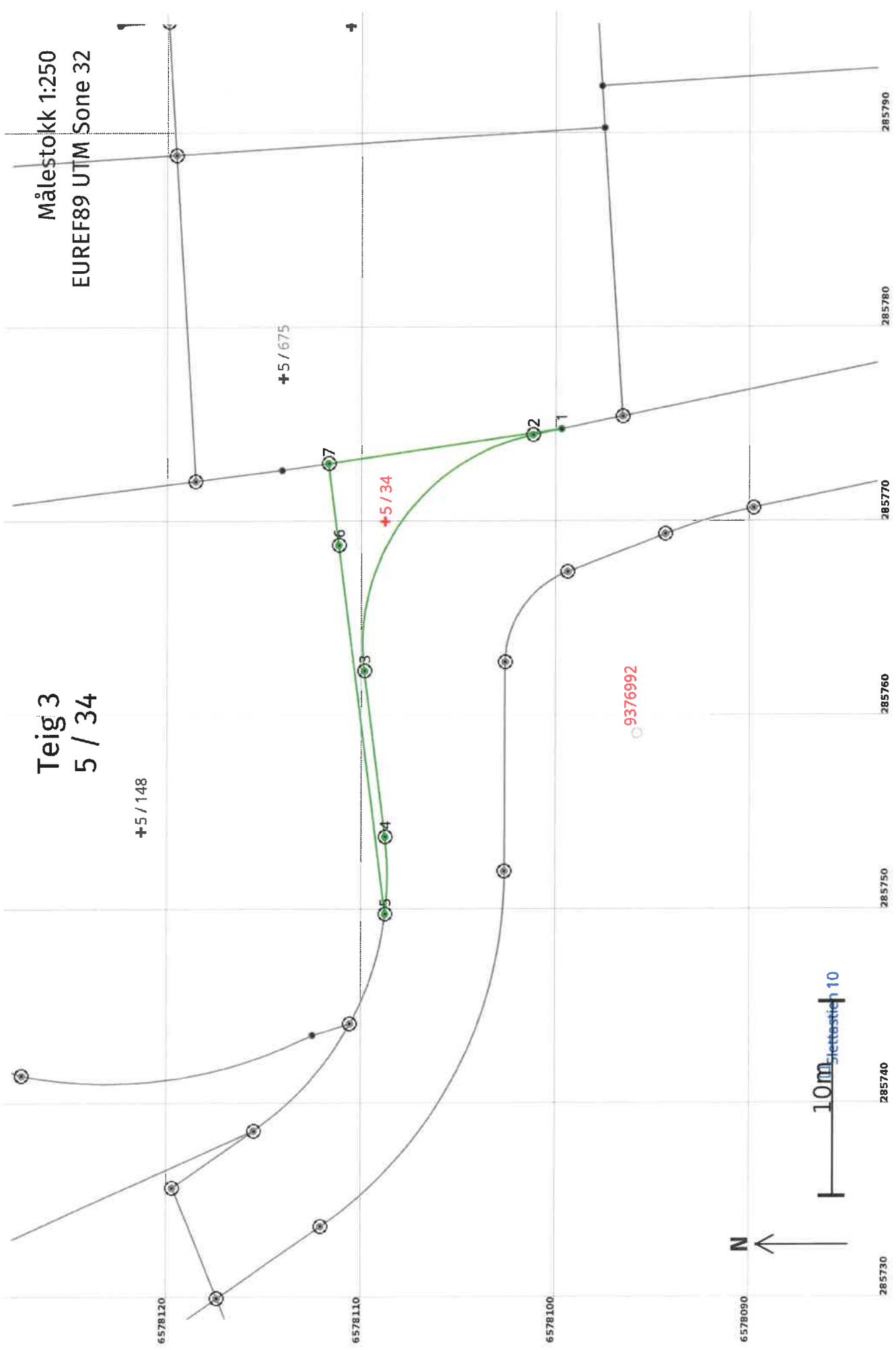
Nord: 6578155

Øst: 285709

Grensepunkt / Grenselinje**Ytre avgrensing**

Løpenr	Nord	Øst	Grensemerke nedsatt i / Lengde (m)	Grensepunkttype / Linjeinformasjon	Målemetode	Nøyaktighet (SD i cm)	Radius
1	6578115,69	285738,54	Jord	Offentlig godkjent grensemerke	96 GNSS: Fasemåling (Real time kinematic)	10	
			5,12				
2	6578119,89	285735,61	Jord	Offentlig godkjent grensemerke	96 GNSS: Fasemåling (Real time kinematic)	10	
			6,15				
3	6578117,58	285729,91	Jord	Offentlig godkjent grensemerke	96 GNSS: Fasemåling (Real time kinematic)	10	
			3,64				
4	6578120,57	285727,83	Jord	Offentlig godkjent grensemerke	96 GNSS: Fasemåling (Real time kinematic)	10	53,00
			15,21				
5	6578134,13	285721,06	Jord	Offentlig godkjent grensemerke	96 GNSS: Fasemåling (Real time kinematic)	10	
			2,80				
6	6578136,79	285720,17	Jord	Offentlig godkjent grensemerke	96 GNSS: Fasemåling (Real time kinematic)	10	
			2,19				
7	6578138,87	285719,48	Jord	Offentlig godkjent grensemerke	96 GNSS: Fasemåling (Real time kinematic)	10	
			10,84				
8	6578149,16	285716,07	Jord	Offentlig godkjent grensemerke	96 GNSS: Fasemåling (Real time kinematic)	10	-6,00
			9,42				
9	6578152,97	285708,49	Jord	Offentlig godkjent grensemerke	96 GNSS: Fasemåling (Real time kinematic)	10	
			2,89				
10	6578152,06	285705,75	Jord	Offentlig godkjent grensemerke	96 GNSS: Fasemåling (Real time kinematic)	10	
			2,99				
11	6578154,90	285704,80	Jord	Offentlig godkjent grensemerke	96 GNSS: Fasemåling (Real time kinematic)	10	
			3,00				
12	6578157,75	285703,86	Jord	Offentlig godkjent grensemerke	96 GNSS: Fasemåling (Real time kinematic)	10	
			2,91				
13	6578158,67	285706,62	Jord	Offentlig godkjent grensemerke	96 GNSS: Fasemåling (Real time kinematic)	10	-6,00
			9,41				

Løpenr	Nord	Øst	Grensemerke nedsatt i / Lengde (m)	Linjeinformasjon	Målemetode	Nøyaktighet (SD i cm)	Radius
14	6578166,25	285710,41	Jord	Offentlig godkjent grensemerke	96 GNSS: Fasemåling (Real time kinematic)	10	
			4,95				
15	6578170,95	285708,85	Jord	Offentlig godkjent grensemerke	96 GNSS: Fasemåling (Real time kinematic)	10	
			6,27				
16	6578177,08	285707,53	Jord	Offentlig godkjent grensemerke	96 GNSS: Fasemåling (Real time kinematic)	10	
			4,50				
17	6578177,94	285711,95	Jord	Offentlig godkjent grensemerke	96 GNSS: Fasemåling (Real time kinematic)	10	
			4,25				
18	6578178,75	285716,12	Fjell	Offentlig godkjent grensemerke	96 GNSS: Fasemåling (Real time kinematic)	10	
			3,47				
19	6578175,36	285716,88	Fjell	Offentlig godkjent grensemerke	96 GNSS: Fasemåling (Real time kinematic)	10	
			22,99				
20	6578152,92	285721,87	Jord	Offentlig godkjent grensemerke	96 GNSS: Fasemåling (Real time kinematic)	10	
			40,79				



Areal og koordinater

Areal: 36,5

Arealmerknaed:

Representasjonspunkt: Koordinatsystem: EUREF89 UTM Sone 32

Nord: 6578109

Øst: 285770

Grensepunkt / Grenselinje

Ytre avgrensing

Løpenr	Nord	Øst	Grensemerke nedsatt i / Lengde (m) Linjeinformasjon	Målemetode	Nøyaktighet (SD i cm)	Radius
1	6578099,90	285774,69	Mur Umerket 1,50	96 GNSS: Fasemåling (Real time kinematic)	10	
2	6578101,37	285774,38	Jord Offentlig godkjent grensemerke 16,40	96 GNSS: Fasemåling (Real time kinematic)	10	-11,00
3	6578110,03	285762,23	Jord Offentlig godkjent grensemerke 8,62	96 GNSS: Fasemåling (Real time kinematic)	10	
4	6578108,95	285753,68	Jord Offentlig godkjent grensemerke 3,99	96 GNSS: Fasemåling (Real time kinematic)	10	16,00
5	6578108,95	285749,70	Jord Offentlig godkjent grensemerke 19,16	96 GNSS: Fasemåling (Real time kinematic)	10	
6	6578111,35	285768,71	Annen terrengdetalj Offentlig godkjent grensemerke 4,24	96 GNSS: Fasemåling (Real time kinematic)	10	
7	6578111,88	285772,92	Jord Offentlig godkjent grensemerke 12,11	96 GNSS: Fasemåling (Real time kinematic)	10	

