

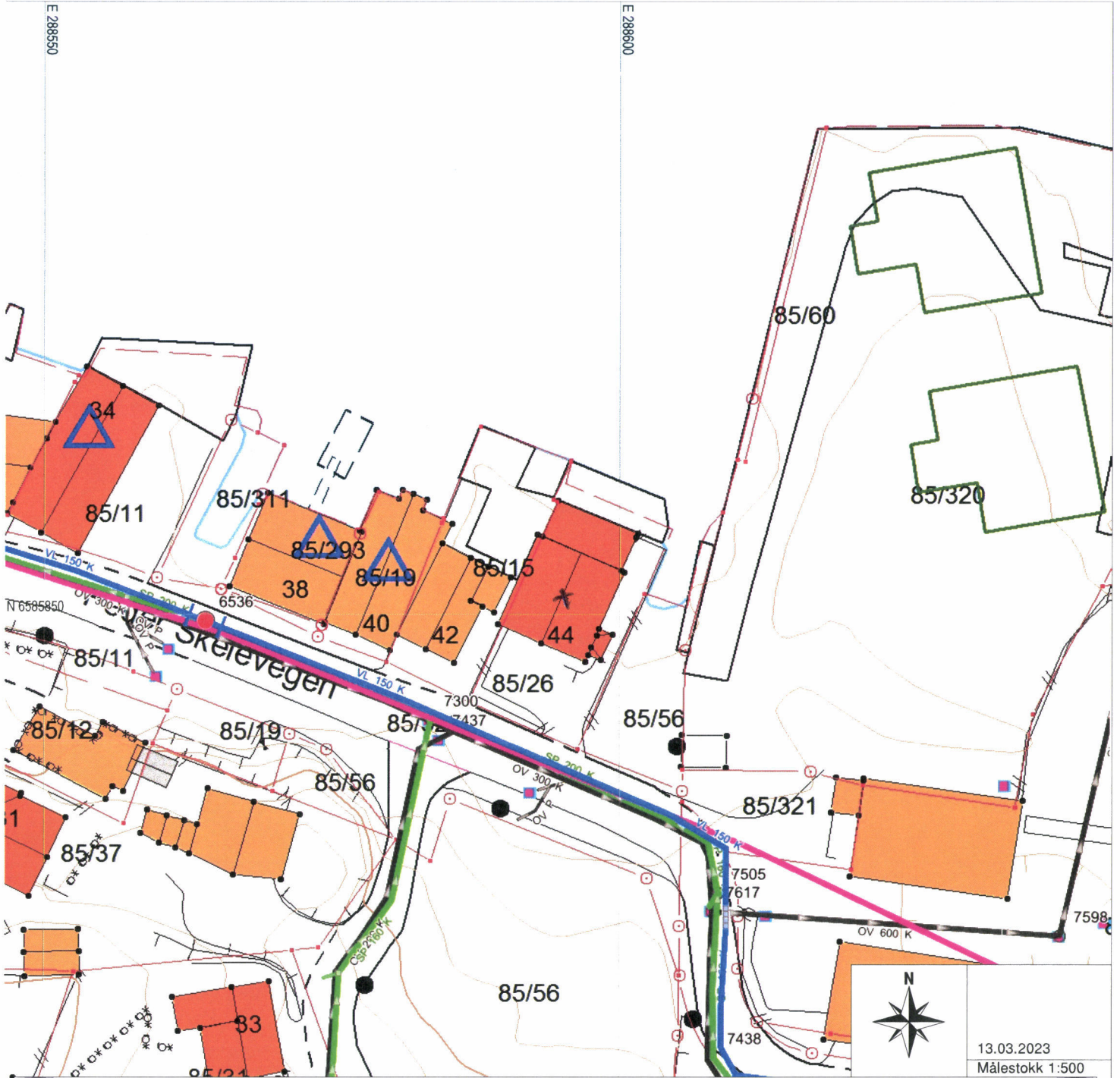
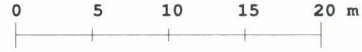
SEKTOR AREAL OG BYGGESAK

NB: Kartet kan inneholde feil og mangler.
Noen grenser er usikre.
Vann og avløpsledninger er usikre.



SITUASJONSKART

Gnr/Bnr : 85/26
Dato : 13.03.2023
Målestokk: 1:500
Datum: Euref 89/UTM 32



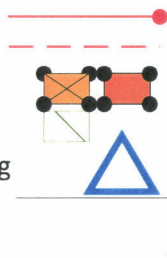
13.03.2023
Målestokk 1:500

Tegnforklaring:

Eiendomsgrænse målt
Eiendomsgrænse usikker

Bygg -takflate
Bygg -planlagt

Bygg eldre enn 1900, sefrak bygg
Vegkant
Høydekurve
Håvnesstolper



Kommunale VA-ledninger:

Vannledning, brannkum usikker plassering
Spillvannsledning, kum usikker plassering
Overvannsledning, kum usikker plassering

Private VA-ledninger:

Vannledning, kran usikker plassering
Spillvannsledning, septik usikker plassering
Overvannsledning, kum usikker plassering

