



Matrikkelrapport

MAT0011

Matrikkelbrev



Kartverket

For matrikkelenhet:

Kommune: 1149 - KARMØY


Gårdsnummer: 72

Bruksnummer: 86

Utskriftsdato/klokkeslett: 13.03.2023 kl. 10:14

Produsert av: Silje Larsen - 1149 Karmøy

Attestert av: Karmøy kommune





Orientering om matrikkelbrev

Matrikkelbrevet er hjemlet i «Lov om eigedomsregistrering» (matrikkelova) av 17. juni 2005. Etter definisjonen i matrikellovens § 3 d) er matrikkelbrevet en attestert utskrift av matrikkelen som viser alle registrerte opplysninger om en matrikkelenhet ved oppgitt dato.

Om fullstendighet og nøyaktighet i matrikkelbrevet

Matrikkelen ble etablert ved konvertering av data fra tidligere registre. Det kan variere hvor gode dataene er med hensyn på fullstendighet og nøyaktighet. I enkelte tilfeller kan grensepunkt og grenselinjer mangle helt eller delvis eller være feil registrert. Det kan også være feil og mangler ved registrert bygnings- og adresseinformasjon. Fullstendighet og stedfestingsnøyaktighet er generelt bedre innenfor enn utenfor tettbygd strøk. Vær oppmerksom på at for mange matrikkelenheter og bygg hefter usikkerhet ved arealet som oppgis.

For utfyllende informasjon: www.kartverket.no/matrikkelbrev

Matrikkelenhetsnummer

Matrikkelenhetsnummer: Grunneiendom

Bruksnavn:

Etableringsdato: 05.01.1972

Skyld: 0,01

Er tinglyst: Ja

Har festegrønner: Nei

Er seksjonert: Nei

Arealrapport

Tekst

Beregna areal for 72 / 86

Areal Kommentar

269,1 m2 Ukjent grenseforløp

Eierforhold

Tinglyste eierforhold

Rolle	Status	Føds.d./org.nr	Navn	Bruksenhet	Adresse	Areal	Andel
Hjemmelshaver		120890	DIMITRIOU MARIA VASILIKI		Sundvegen 248A 4250 KOPERVIK		1 / 2
Hjemmelshaver		071291	EILERTSEN TORSTEIN IGLAND		Sundvegen 248A 4250 KOPERVIK		1 / 2

Øversikt over teiger

(EUREF89 UTM Sone 32)

Løpenr	Type	Hovedteig	Nord	Øst	Høyde	Areal	Merknader
1	Teig	Ja	6578001	286621		269,1 m2	Hjelpelinje vannkant

Forretninger der matrikkelenhetsnummer er involvert

Forretning	Forretningsdokumentdato	Tinglysing	Matrikelføring
Forretningstype	Kommunal saksreferanse	Status	Signatur
Årsak til feilretting	Nettadresse (URL)	Endret dato	Dato
	Annen referanse		

Skylddeling 05.01.1972

Skylddeling	Rolle	Matrikkelenhetsnummer	Arealendring
	Avgiver	1149 - 72/10	0
	Mottaker	1149 - 72/86	0

Forretninger der matrikkelenheten er berørt

Forretning
Forretningstype
Årsak til feilretting

Forretningsdokumentdato
Kommunal saksreferanse
Nettadresse (URL)
Annen referanse

Status
Tinglysing
Endret dato
Matrikkelføring
Signatur
Dato

Kvalitetshøving for eksisterende matrikkelenhet
Oppmålingsforretning

27.02.2023
22/10465

larsil 13.03.2023

Rolle	Matrikkelenhet	Arealendring
Berørt	1149 - 72/7	0
Berørt	1149 - 72/12	0
Berørt	1149 - 72/15	0
Berørt	1149 - 72/86	0

Utgatte bygg som er registrert på matrikkelenheten

Bygningsnr: 11 882 803
Løpenr:
Repr.punkt: Koordinatsystem: EUREF89 UTM Sone 32
Nord: 6577996 Øst: 286622

Bygningsendringstype: Nautst båthus sjøbu
Bygningstype: Nautst båthus sjøbu
Næringsgruppe: Annet som ikke er næring
Bygningsstatus: Bygning revet/brent

Energikilder:
Oppvarming:

Bebyggd areal: 0
Bruksareal bolig: 0
Bruksareal annet: 12
Bruksareal totalt: 12
Bruttoareal bolig: 0
Bruttoareal annet: 0
Bruttoareal totalt: 0
Alternativt areal: 0
Alternativt areal 2: 0

Ant. boliger: 0
Ant. etasjer: 1
Vannforsyning: 12
Avløp: 12
Har heis: 0
Nei

Datoer
Rammetilatelse:
Igangsettningstillatelse:
Tatt i bruk:
Midlertidig brukstillatelse:
Ferdigattest:
Bygning revet/brent: 07.02.2011

Etasjer

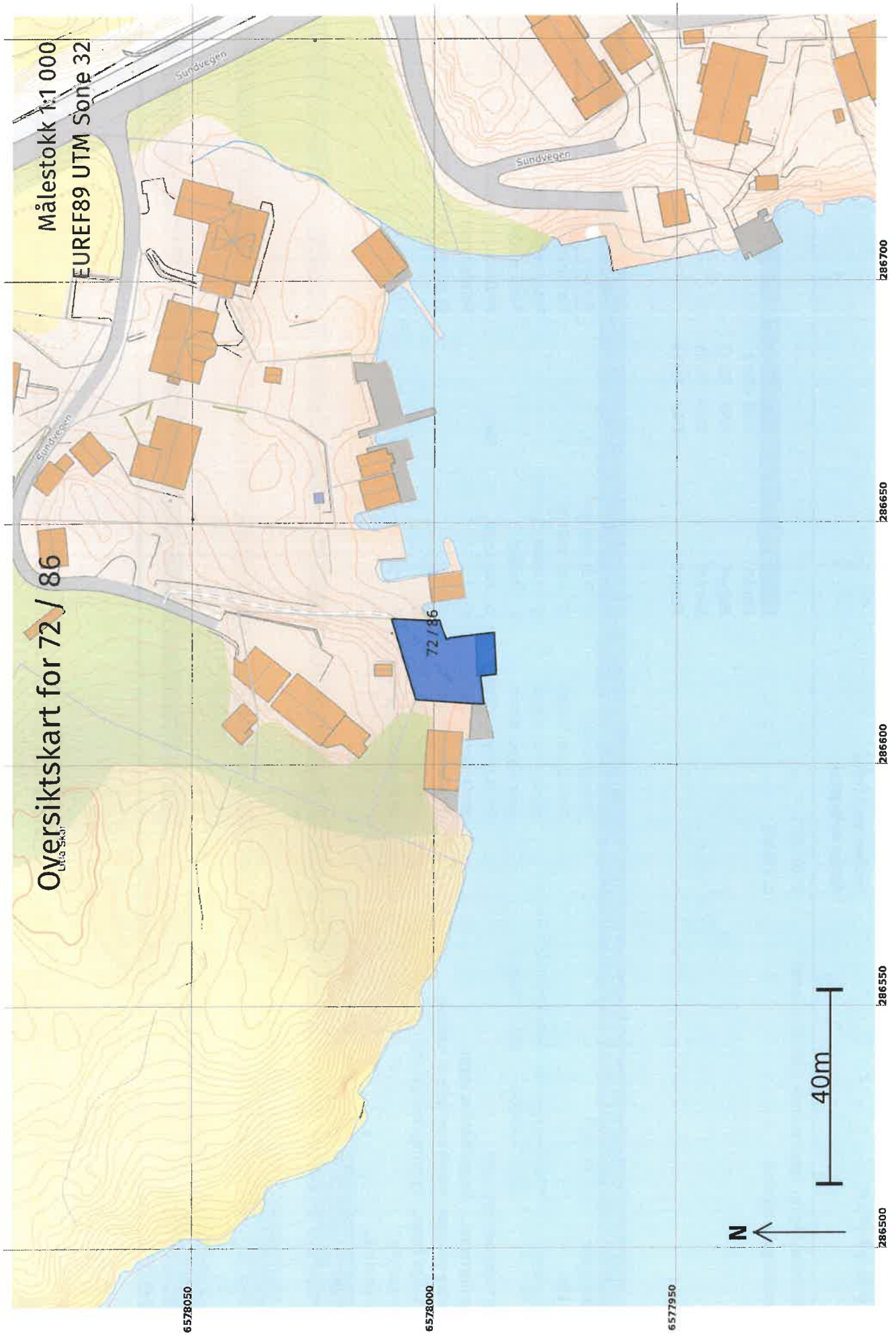
Etasje	Antall boenheter	BRA bolig	BRA annet	BRA totalt	BTA bolig	BTA annet	BTA totalt	Alt. areal	Alt. areal 2
H01	0	0	12	12	0	0	0	0	0

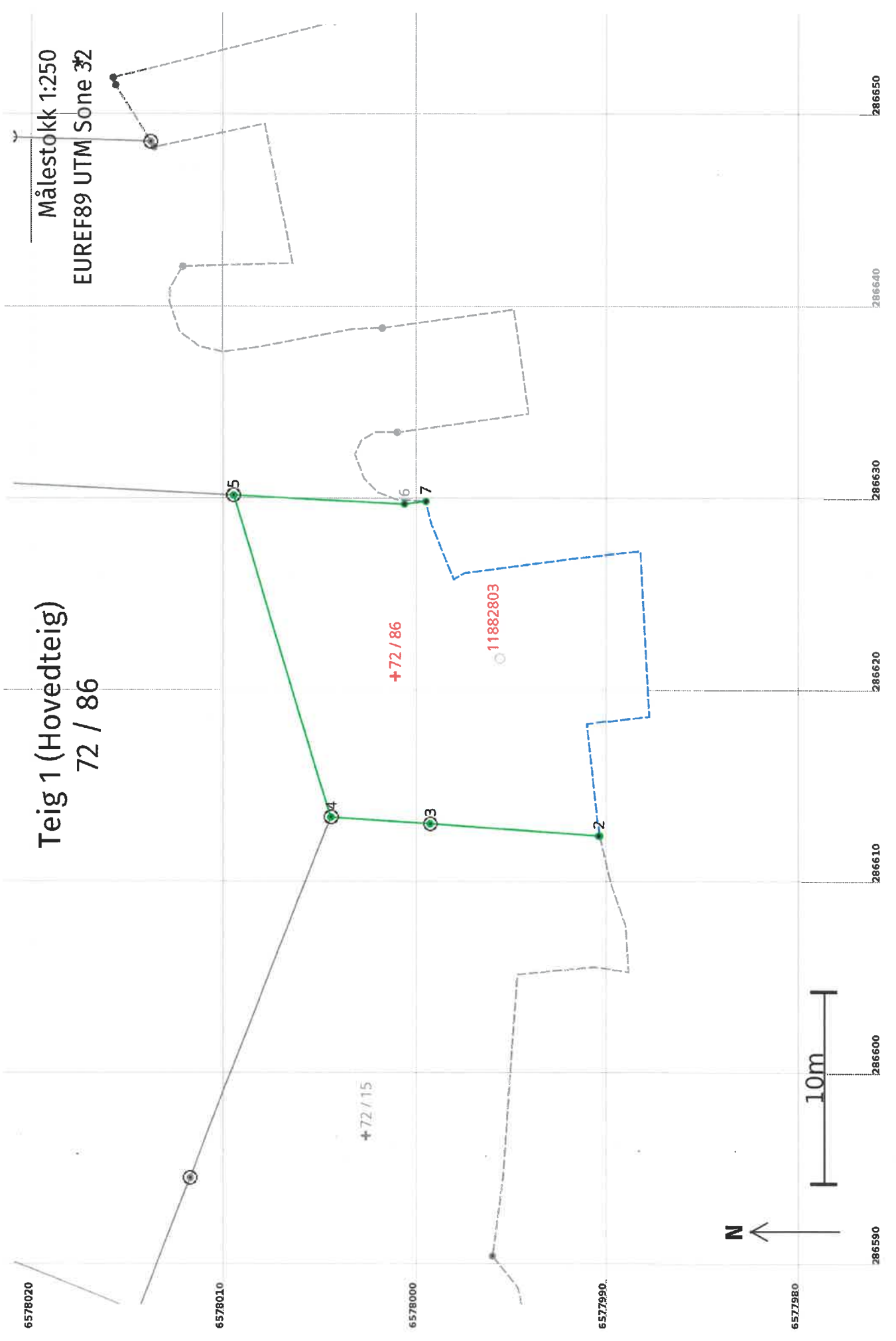
Bruksenheter

Adresse	Bruksenhetsnummer	Bruksenhetstype	Bruksareal	Ant. rom	Kjøkkenilgang	Bad	WC	Matrikkelenhet
		Unummerert bruksenhet	0	0	0	0	0	72/86

Kontaktpersoner

Rolle	Føds.dato/org.nr	Navn	Bruksenhet	Adresse
Tiltakshaver		EPLAND	ENDRE	





Areal og koordinater

Areal: 269,1

Arealmerknad: Hjelpelinje vannkant

Representasjonssystem: EUREF89 UTM Sone 32

Nord: 6578001

Øst: 286621

Grensepunkt / Grenselinje

Ytre avgrensing

Løpenr	Nord	Øst	Grensemerke nedsatt i / Lengde (m)	Grensepunkttype / Linjeinformasjon	Målemetode	Nøyaktighet (SD i cm)	Radius
1	6577990,56	286612,35		Umerket	96 GNSS: Fasemåling (Real time kinematic)	10	
2	6577990,61	286612,35	0,05	Umerket	10 Terrengmålt	10	
3	6577999,49	286612,98	8,90	Offentlig godkjent grensemerke	10 Terrengmålt	10	
4	6578004,59	286613,33	5,11	Offentlig godkjent grensemerke	10 Terrengmålt	10	
5	6578009,66	286630,11	17,53	Offentlig godkjent grensemerke	10 Terrengmålt	10	
6	6578000,82	286629,65	8,85	Borehull	96 GNSS: Fasemåling (Real time kinematic)	10	
7	6577999,71	286629,78	1,12	Umerket	96 GNSS: Fasemåling (Real time kinematic)	10	
			31,94	Hjelpelinje vannkant			