


Fyllings areal - 1730 m²
 Fyllings masse - 1550 m³

Søkt flytebrygge
63.7

Eksisterende flytebrygge
10.0 2.5 10.0

44.7

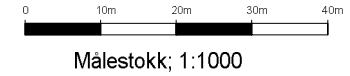
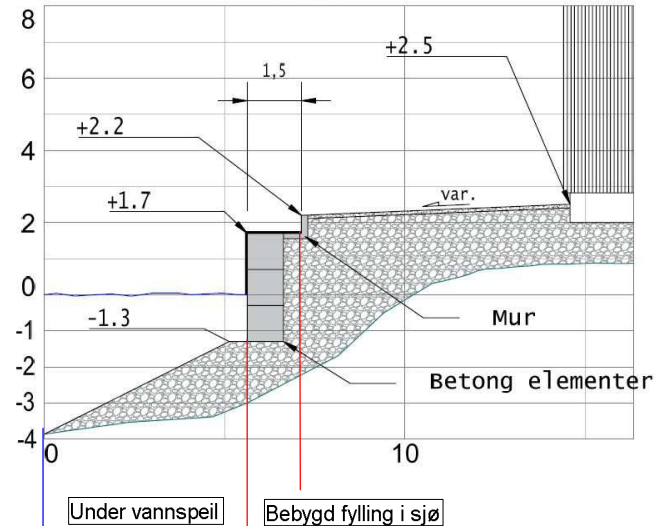
21.9



Tegnforklaring

- Bebygd fylling i sjø
- Fylling under vannspeil
- Fyllings fot i sjø
- Kai kant

Snitt A-A



RH Oppmåling

Dato 11.10.2022	Konstr. Årgnet	Godkjent	Målestokk 1:1000	Erstatning for:	Erstatet av:
EUREF89 - SONE 32 NN 2000 høyder				908	
Fyllings plan i sjø plan for 4084 Visnes Havn Karmøy kommune					
Henvisning:		Beregning:			