



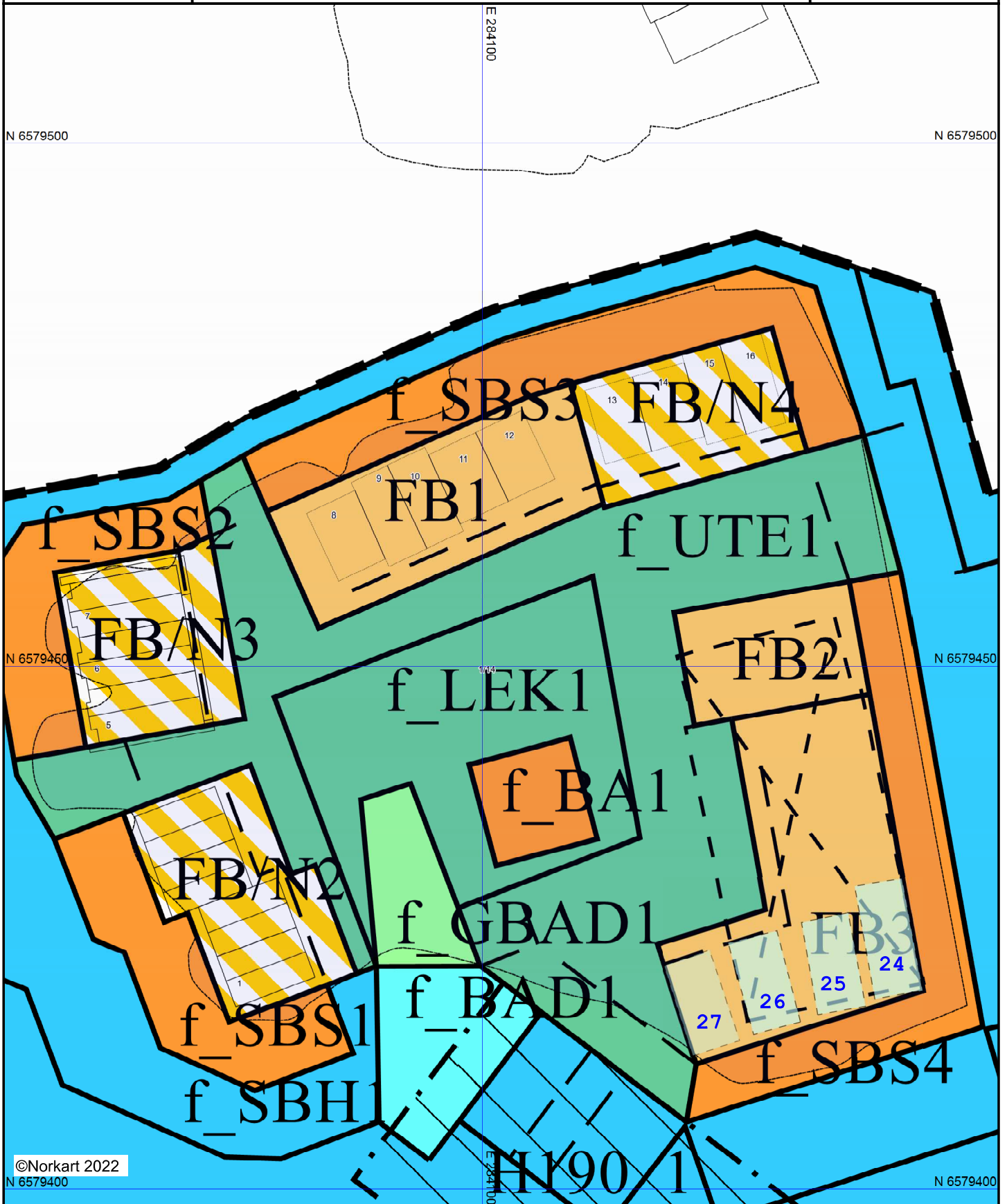
Karmøy kommune

Reguleringsplankart

Eiendom: 1/14/0/27
Adresse:
Dato: 14.06.2022
Målestokk: 1:500



UTM-32



©Norkart 2022

N 6579400




N 6579400

- 1) Det tas forbehold om feil i kartgrunnlaget
- 2) Ved utskrift fra PDF-fil kan målestokken bli uøyaktig
- 3) Kommuneplanen er laget for små målestokker og kan være uøyaktig hvis man zoomer mye inn i planen.

Tegnforklaring

Reguleringsplan/Bebyggelsesplan PBL 1985

Abc Påskrift plantilbehør
Abc Regulerings- og bebyggelsesplan - påskrift

-  Område for industri/lager
-  Trafikkområde i sjø og vassdrag
-  Friluftsområde (på land)

Reguleringsplan PBL 2008

-  Sikringsonegrense
-  Angitthensyngrense
-  Båndlegginggrense nåværende
-  Bestemmelsegrense
-  Bestemmelsegrense for midlertidig bygg- og anleggområde
-  Boligbebyggelse - frittliggende småhusbebyggelse
-  Fritidsbebyggelse - frittliggende
-  Fritidsbebyggelse - konsentrert
-  Forsamlingslokale
-  Industri
-  Andre typer bebyggelse og anlegg
-  Renovasjonsanlegg
-  Småbåtanlegg i sjø og vassdrag
-  Småbåtanlegg i sjø og vassdrag med tilhørende strandsoi
-  Uthus/naust/badehus
-  Uteoppholdsareal
-  Lekeplass
-  Kombinert bebyggelse og anleggsformål
-  Bolig/forretning
-  Kjøreveg
-  Fortau
-  Gatetun
-  Gang/sykkelveg
-  Annen veggrunn - tekniske anlegg
-  Annen veggrunn - grøntareal
-  Kai
-  Parkering
-  Grønnstruktur
-  Blågrønnstruktur
-  Turveg
-  Friområde
-  Badeplass/-område
-  Friluftformål
-  Ferdsel
-  Småbåthavn
-  Friluftsområde
-  Friluftsområde i sjø og vassdrag
-  Badeområde
-  Faresone - Høyspenningsanlegg (ink høyspentkabler)
-  Sikringsone - Frisikt
-  Sikringsone - Andre sikringssoner
-  Angitthensynsone - Bevaring naturmiljø
-  Angitthensynsone - Bevaring kulturmiljø
-  Båndlegging for regulering etter PBL
-  Bestemmelseområde-Anlegg- og riggområde
-  Bestemmelseområde
-  Bestemmelseområde-Midlertidig bygg- og anleggområde

Felles for reguleringsplan PBL 1985 og 2008

-  Regulerings- og bebyggelsesplanområde
-  Planens begrensning
-  Formålsgrense
-  Faresonegrense
-  Byggegrense
-  Bebyggelse som forutsettes fjernet
-  Regulert senterlinje
-  Frisiktslinje
-  Tunnel
-  Målelinje/Avstandslinje
- Abc Påskrift feltnavn
- Abc Påskrift reguleringsformål/arealformål
- Abc Påskrift areal
- Abc Påskrift utnyttning
- Abc Påskrift bredde
- Abc Påskrift radius