



## Avstandserklæring

Undertegnede eier av gårdsnr.  og bruksnr.

i Karmøy kommune, kommunenr. 1149, samtykker i at

eier, senere kalt søker av gnr. , bnr.

får tillatelse til å plassere en/et

i en minsteavstand av  meter fra grensen til min

eiendom. Trapp kan plasseres 1m fra grensen. \*

Jeg er inneforstått med at gjennomføring av byggetiltak som påtenkt kan medføre begrensninger for eventuelt senere ønske om utnyttelse av egen eiendom.

Jeg forutsetter at evt. tekniske tiltak blir utført på foreliggende prosjekt, slik at det ikke senere blir begrensninger for utnyttelse av egen eiendom, ut over det som følger direkte av begrensningene i plan- og bygningsloven.

**NB! (Kryss av for aktuelt alternativ)**

Erklæringen er avgitt i samsvar med bestemmelsene i Plan- og bygningsloven § 29-4. Jamfør lovteksten som er inntatt på baksiden av arket.

Kopervik   
Sted BYGNES Dato

\* A Flokkehvet Nabo

Underskrift av eier av gnr. , bnr.

\* Gregor Parasiek Søker

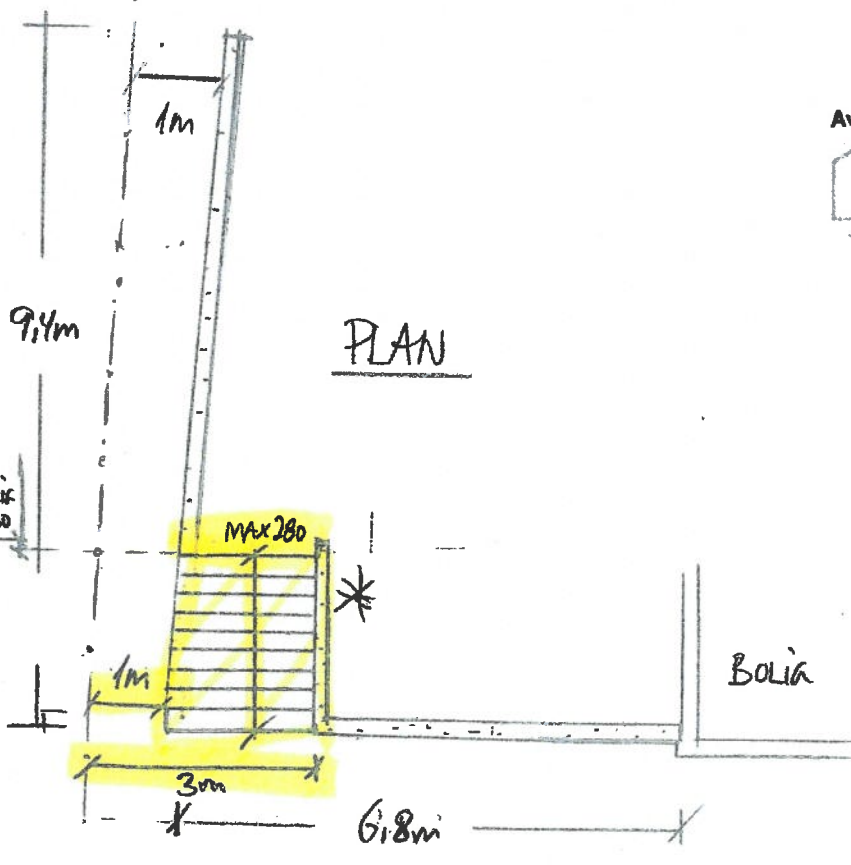
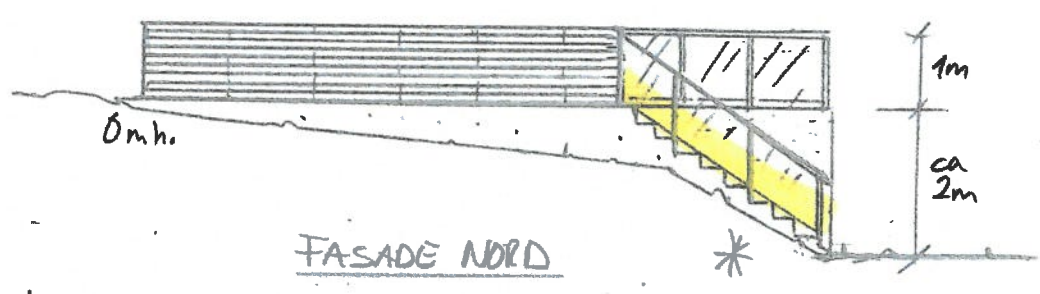
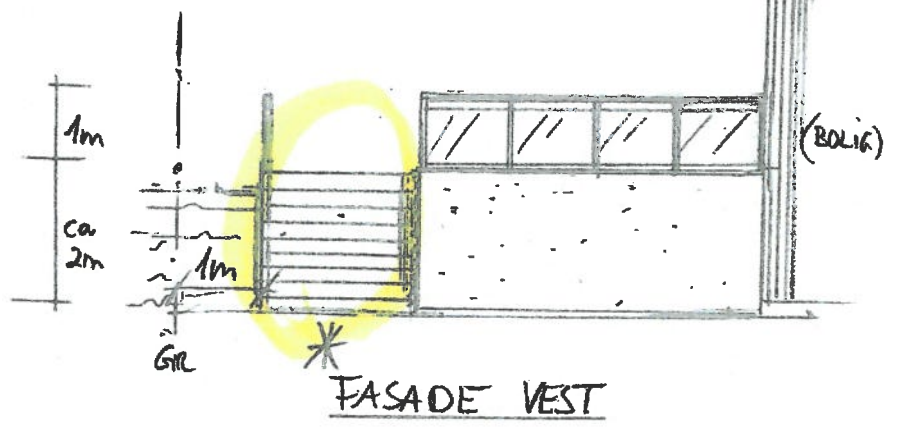
Underskrift av eier av gnr. , bnr.

Denne erklæring kan tinglyses gjensidig på gnr.  , bnr.  og

gnr.  , bnr.  for søkers kostnad. Erklæringen kan bare avlyses av disse eiendommers hjemmelshavere i fellesskap, eller ved gjensidig påtegnning av denne erklæring.



FORSTØTNINGAS MUR - NORD



PLAN

RESIDENT.

13.03.23

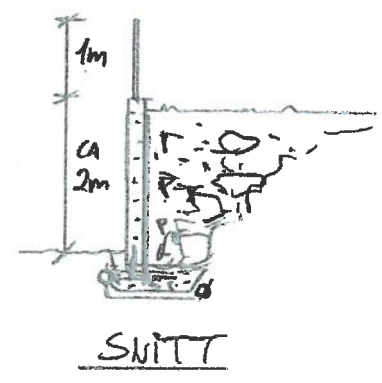
*[Signature]*

Avs:



**Bygg-start**

Hovedgata 68 B, 4250 Kopervik



SNITT





Karmøy kommune

Eiendom: 102172

Adresse: Peredalen 6

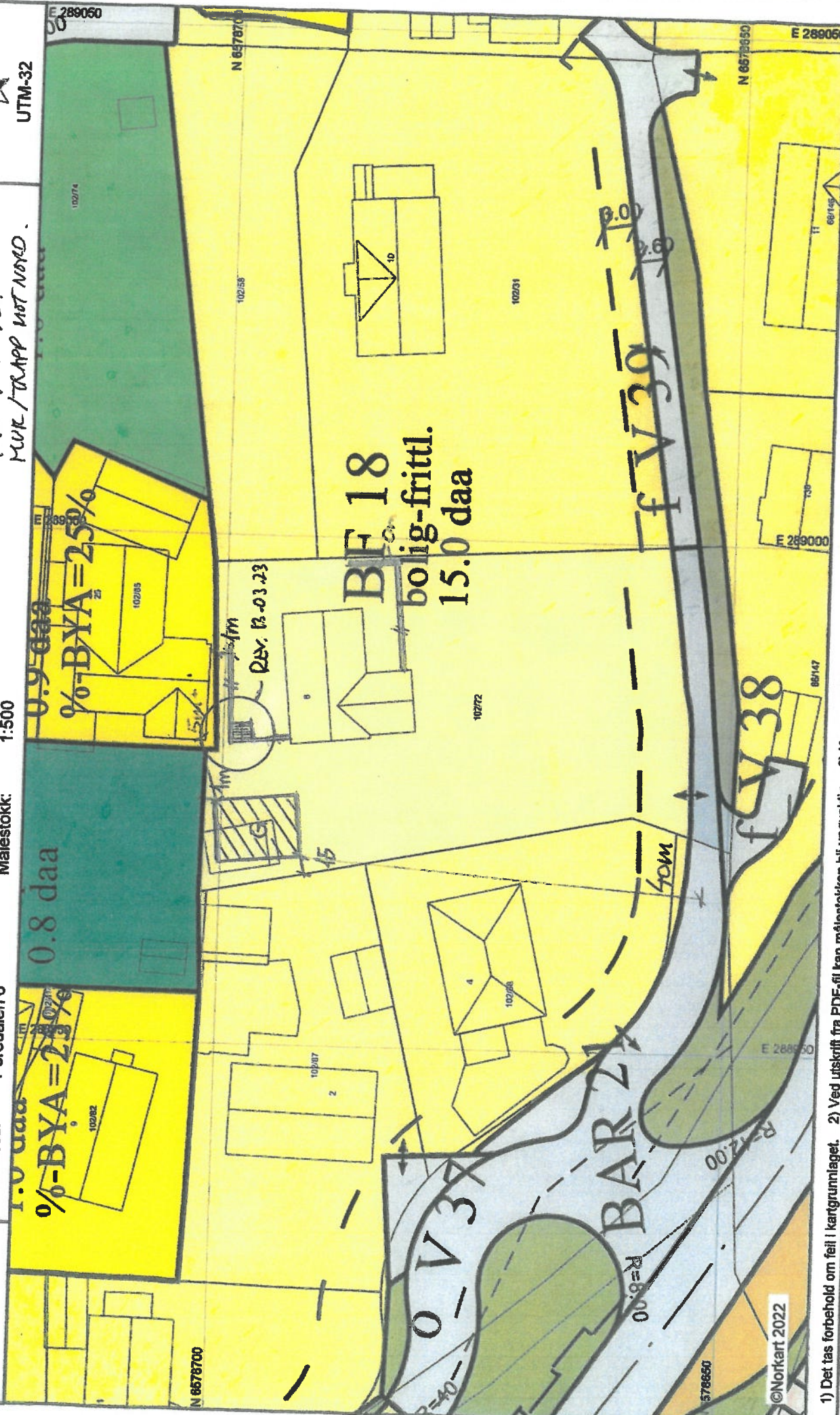
Utskriftsdato: 05.12.2022

Målestokk: 1:500

# Reguleringsplankart

D-3

REV. 13.03.23.  
MUK/TRAPP MOT NØYD.



©Norkart 2022

1) Det tas forbehold om feil i kartgrunnlaget. 2) Ved utskrift fra PDF-fil kan målestokken bli unøyaktig. 3) Kommuneplanen er laget for små målestokker og kan være unøyaktig hvis man zoomer mye inn i planen.