



Erklæring om rettighet i fast eiendom ¹

Innsenders navn (rekipient): Rasmussen bygg prosjekt as	Plass for tinglysingsstempel 
Adresse: Ringv 6	
Postnummer: 4270 Poststed: Åkrehamn	
Fødselsnr./Org.nr. 988 686 239 Ref.nr.	

1. Hjemmelshaver (avgiver)	
Navn Rasmussen bygg prosjekt as	Fødselsnr./org.nr. (11/9 siffer) 988 686 239

2. Eiendom (avgivers) ³					
Kommunenr. 1149	Kommunenavn Karmøy	Gnr. 12	Bnr. 527	Fnr.	Snr.

3. Rettighetshaver – fyll ut enten alternativ A eller B						
A	Rettighet for fast eiendom (reell servitutt) ⁴					
	Kommunenr. 1149	Kommunenavn Karmøy	Gnr. 12	Bnr. 524	Fnr.	Snr.
			12	526		
			12	522		
B	Rettighet for person (personleg servitutt/pengeheftelse)					
	Navn	Fødselsnr./Org.nr. (11/9 siffer)				

Dato 07.11.22	Hjemmelshavers underskrift ⁵ 
------------------	--

4. Beskrivelse av rettigheten ⁶

Som eier av Lyngtrevegen 6 bekreftes det at eiendommene Lyngtrevegen 4, 8 har veirett over min eiendom.

Rettighetshavere er pliktig å delta i nødvendig vedlikehold av vei.

Som eier av Lyngtrevegen 6 bekreftes at kjøring til lekeplass for vedlikehold kan gå over min eiendom

~~Som deleier av fellesareal beskrevet som UTE 1 i reguleringskart, bekreftes at adkomst til lekeplass kan foregå over UTE 1~~

Vedlegg: Kart/skisse som viser avgivers eiendom og rettigheten inntegnet.

Ja


Nei

5. Andre avtaler (som ikke skal tinglyses) ⁷

6. Underskrifter

Sted og dato

Hjemmelshavers (avgivers) underskrift ⁸

AKREHAMN 07.11.22 

Noter:

- 1) Dette skjemaet kan brukes for tinglysing av rettigheter i fast eiendom, som for eksempel veirett, jaktrett, borett, forkjøpsrett og lignende. Hvilke rettigheter som er gjenstand for tinglysing reguleres av tinglysingsloven § 12. Skjemaet fylles ut i to eksemplarer og sendes til følgende adresse: **Kartverket Tinglysing, Postboks 600 Sentrum, 3507 Hønefoss**. Det ene eksemplaret arkiveres hos Kartverket, mens det andre eksemplaret returneres til innsender (rekvirent) etter tinglysing.
- 2) Rekvirenten er den som sender inn dokumentet for tinglysing. Denne vil få det ferdig tinglyste dokumentet tilsendt, og faktura for tinglysingsgebyr.
- 3) Eiendommen hvor rettigheten ligger.
- 4) Rettigheten vil følge eiendommen uavhengig av hvem som til enhver tid er eier av eiendommen, jfr. avhendingsloven § 3-4 annet ledd bokstav d.
- 5) Formålet med denne underskriften er å sikre at avgiver/hjemmelshaver har sett begge sider av dokumentet.
- 6) Rettigheten må gis en nøyaktig tekstlig beskrivelse, jfr. tinglysingsloven § 8, jfr. forskrift om tinglysing § 4 (klarhet og form). Dersom rettigheten er knyttet til en fysisk del av en fast eiendom, kan den tegnes inn på et kart eller skisse over eiendommen.
- 7) Det er ikke nødvendig å fylle ut dette feltet.
- 8) Den som signerer må ha grunnbokshjemmel til den eiendommen hvor rettigheten ligger. Dersom det er flere hjemmelshavere til eiendommen, må alle skrive under, eller det må vedlegges fullmakt fra den eller de som ikke undertegner





Organisasjonsnummer: 988 686 239

Organisasjonsform: Aksjeselskap

Stiftelsesdato: 20.09.2005

Registrert i
Foretaksregisteret: 10.10.2005

Foretaksnavn: HJR RASMUSSEN BYGG PROSJEKT AS

Forretningsadresse: Ringvegen 8
4270 ÅKREHAMN

Kommune: 1149 KARMØY

Land: Norge

Postadresse: Postboks 204
4296 ÅKREHAMN

Telefon: 52 81 12 40

Mobiltelefon: 905 63 737

Aksjekapital NOK: 100 000,00

Daglig leder/
adm.direktør: Andor Rasmussen

Styre:
Styrets leder: Andor Rasmussen
Gjert Breidfjords Veg 3 B
4275 SÆVELANDSVIK

Styremedlem: Terje Saltnes

Signatur: Styrets leder alene.

Signatur: Erlend Sørheim

Prokura:
Prokura hver for seg: Erlend Sørheim
Tormod Ytreland

Revisor: Godkjent revisjonsselskap
Organisasjonsnummer 980 211 282
DELOITTE AS
Dronning Eufemias gate 14
0191 OSLO

Vedtektsfestet formål: Eiendomsforvaltning,
eiendomsutvikling,
eiendomsomsetning og
utleievirksomhet, samt annen
virksomhet som naturlig faller inn
under dette.

(Blue dashed line) = Servitutt adkomst (ombentlig plassert)

(Pink rectangle) = Servitutt renovasjon

Restareal av 12/175 restareal regulert til f-UTE1
skal opprettes som et realsamsie for åbnr. 12/513-12/527
og alle de 15 gnr/bnr har flanked adkomst over
hverandre her, og stem til lekeplassen f-LEK1



12/513-527 Kartvedlegg til servitutt
10.03.2023
Målestokk 1:500

