

**For matrikkelenhet:**

Kommune: 1149 - KARMØY

Gårdsnummer: 12

Bruksnummer: 519

Utskriftsdato/klokkeslett: 17.03.2023 kl. 15:42

Produsert av: André Larsen - 1149

Attestert av: Karmøy kommune

**Orientering om matrikkelbrev**

Matrikkelbrevet er hjemlet i «Lov om eigedomsregistrering» (matrikkelova) av 17. juni 2005. Etter definisjonen i matrikkelovens § 3 d) er matrikkelbrevet en attestert utskrift av matrikkelen som viser alle registrerte opplysninger om en matrikkelenhet ved oppgitt dato.

Om fullstendighet og nøyaktighet i matrikkelbrevet

Matrikkelen ble etablert ved konvertering av data fra tidligere registre. Det kan variere hvor gode disse dataene er med hensyn på fullstendighet og nøyaktighet. I enkelte tilfeller kan grensepunkt og grenselinjer mangle helt eller delvis eller være feil registrert. Det kan også være feil og mangler ved registrert bygnings- og adresseinformasjon. Fullstendighet og stedfestingsnøyaktighet er generelt bedre innenfor enn utenfor tettbygd strøk. Vær oppmerksom på at for mange matrikkelenheter og bygg hefter usikkerhet ved arealet som oppgis.

For utfyllende informasjon: www.kartverket.no/matrikkelbrev

Matrikkelenhetsnummer

Matrikkelenhetsnummer: Grunneiendom
Bruksnavn:
Etableringsdato: 15.03.2023
Skylid: 0
Er tinglyst: Ja
Har feste grunn: Nei
Er seksjonert: Nei

Arealrapport

Tekst: Beregna areal for 12 / 519
Areal: 391,7 m²
Kommentar:

Eierforhold

Tinglyste eierforhold

Rolle	Status	Føds.d./org.nr	Navn	Bruksenhetsnummer	Adresse	Andel
Hjemmelshaver		988686239	HJR RASMUSSEN BYGG PROSJEKT AS		Postboks 204 4296 ÅKREHAMN	1 / 1

Opplysninger om eiendommen

Løpnummer	Type	Hovedteig	Nord	Øst	Høyde	Areal	Merknader
1	Teig	Ja	6575802	284032		391,7 m ²	(EUREF89 UTM Sone 32)

Opplysninger om matrikkelenhetsnummeret

Forretningstype: Forretning
Årsak til feilretting: Forretningsdokumentdato
Nettadresse (URL): Kommunal saksreferanse
Annen referanse: Annen referanse

Forretningstype	Status	Endret dato	Matrikkelnummer	Signatur	Dato
Opprett ny grunneiendom ved fradeling	Tinglyst	17.03.2023	1149 - 12/175	larand	10.03.2023
Oppmålingsforretning	Avgiver	1149 - 12/175	Mottaker		
	Berørt	1149 - 12/519	Berørt		
	Berørt	1149 - 12/518	Berørt		
	Berørt	1149 - 13/32	Berørt		

Forretning
Forretningstype
Årsak til feilretting

Forretningsdokumentdato
Kommunal saksreferanse
Nettadresse (URL)
Annen referanse

Tinglysning
Status
Endret dato
Matrikkelføring
Signatur **Dato**

Landmålnummer **Navn**
LARSEN ANDRE

Forretninger der matrikkelenheten er berørt

Forretning
Forretningstype
Årsak til feilretting

Forretningsdokumentdato
Kommunal saksreferanse
Nettadresse (URL)
Annen referanse

Tinglysning
Status
Endret dato
Matrikkelføring
Signatur **Dato**

Opprett ny grunneiendom ved fradeling
Oppmålingsforretning

03.03.2023
22/10880-OPPMÅLINGSSAK
22/10307-DELINGSSAK

Tinglyst
17.03.2023
larand 10.03.2023

Rolle	Matrikkelenhet	Arealendring
Avgiver	1149 - 12/175	-285,1
Mottaker	1149 - 12/520	285,1
Berørt	1149 - 12/518	0
Berørt	1149 - 12/519	0

Landmålnummer **Navn**
LARSEN ANDRE

Adresser

Adresstype
Adressenavn
Adressetilleggsnavn
Vegadresse

Adressekode
Kildekode
1899

Adressenr
Koord.syst. **Nord**
24
EUREF89 UTM Sone 32
6575809

Øst
284033

Kretser
Grunnkrets 0302 Tjøsvoll øst
Stemmekrets: 2 Åkrehamn
Kirkesokn: 06100402 Åkra
Postnr.område: 4270 ÅKREHAMN
Tettsted:

Atkomstpunkt
Ja

Aktive bygg som er registrert på matrikkelenheten

Bygningsnr: 300 967 857
Løpenr:
Repr.punkt: Koordinatsystem: EUREF89 UTM Sone 32
Nord: 6575806 Øst: 284035
Bygningsendringstype: Enebolig
Bygningsgruppe: Bolig
Bygningsstatus: Igangsettingsstillatelse
Energikilder:
Oppvarming:

Bebygg areal: 162 Ant. boliger: 1
Bruksareal bolig: 188 Ant. etasjer: 2
Bruksareal annet: 0 Vannforsyning: Tilkn. off.
Bruksareal totalt: 188 Avløp: vannverk
Bruttoareal bolig: 208 Offentlig kloakk
Bruttoareal annet: 0 Har heis: Nei
Bruttoareal totalt: 208
Alternativt areal: 26
Alternativt areal 2: 0

Datoer
Rammestillingstillatelse:
Igangsettingsstillatelse: 17.11.2021
Tatt i bruk:
Midlertidig brukstillatelse:
Ferdigattest:

Etasjer

Etasje	Antall boenheter	BRA bolig	BRA annet	BRA totalt	BTA bolig	BTA annet	BTA totalt	Alt. areal	Alt. areal 2
H02	0	109	0	109	119	0	119	26	0
H01	1	79	0	79	89	0	89	0	0

Bruksenheter

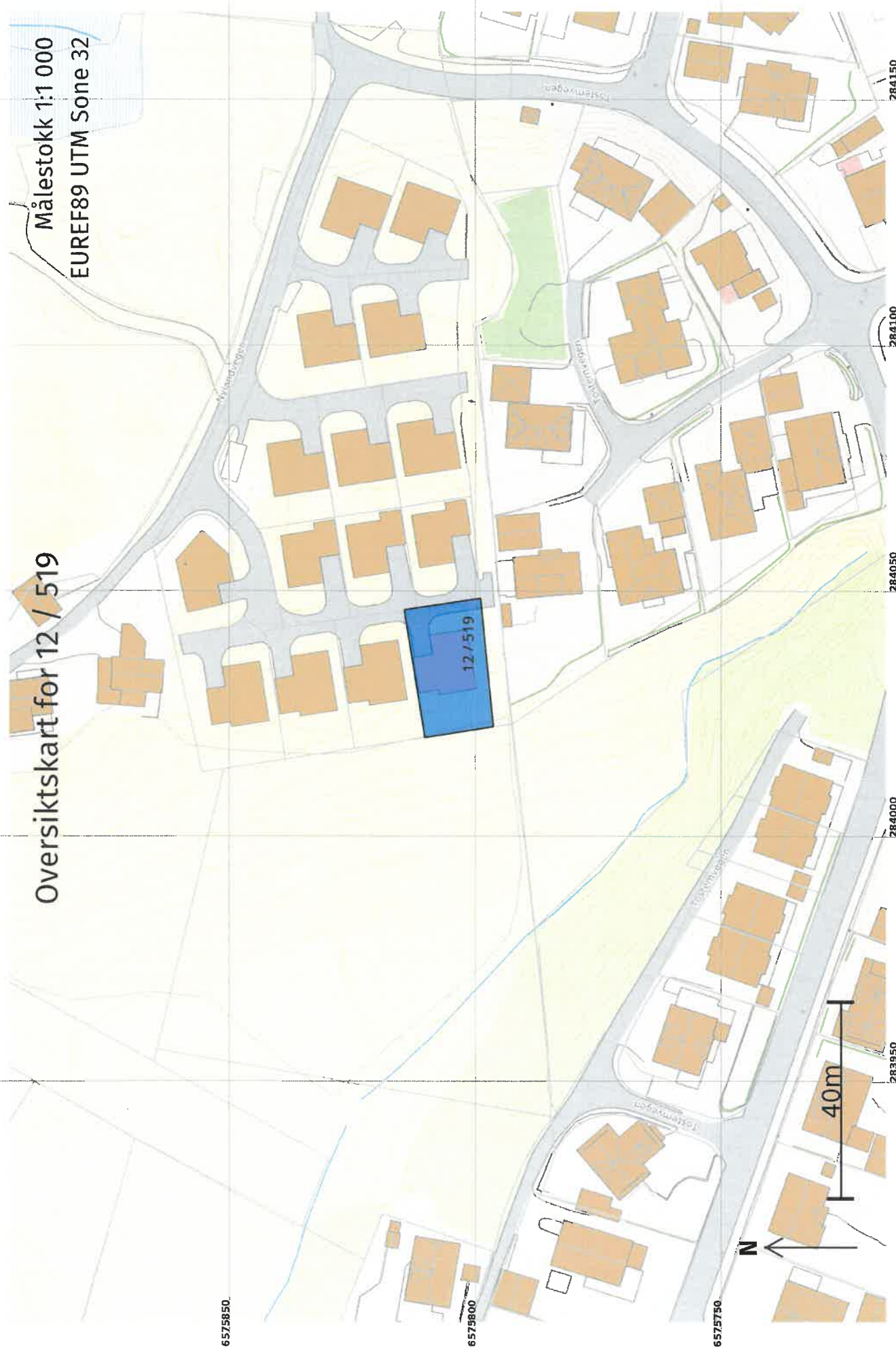
Adresse	Bruksenhetsnummer	Bruksenhetstype	Bruksareal	Ant. rom	Kjøkkentilgang	Bad	WC	Matrikkelenhet
1899 Lyngtrevengen 24	H0101	Bolig	188	6	Kjøkken	2	2	12/519

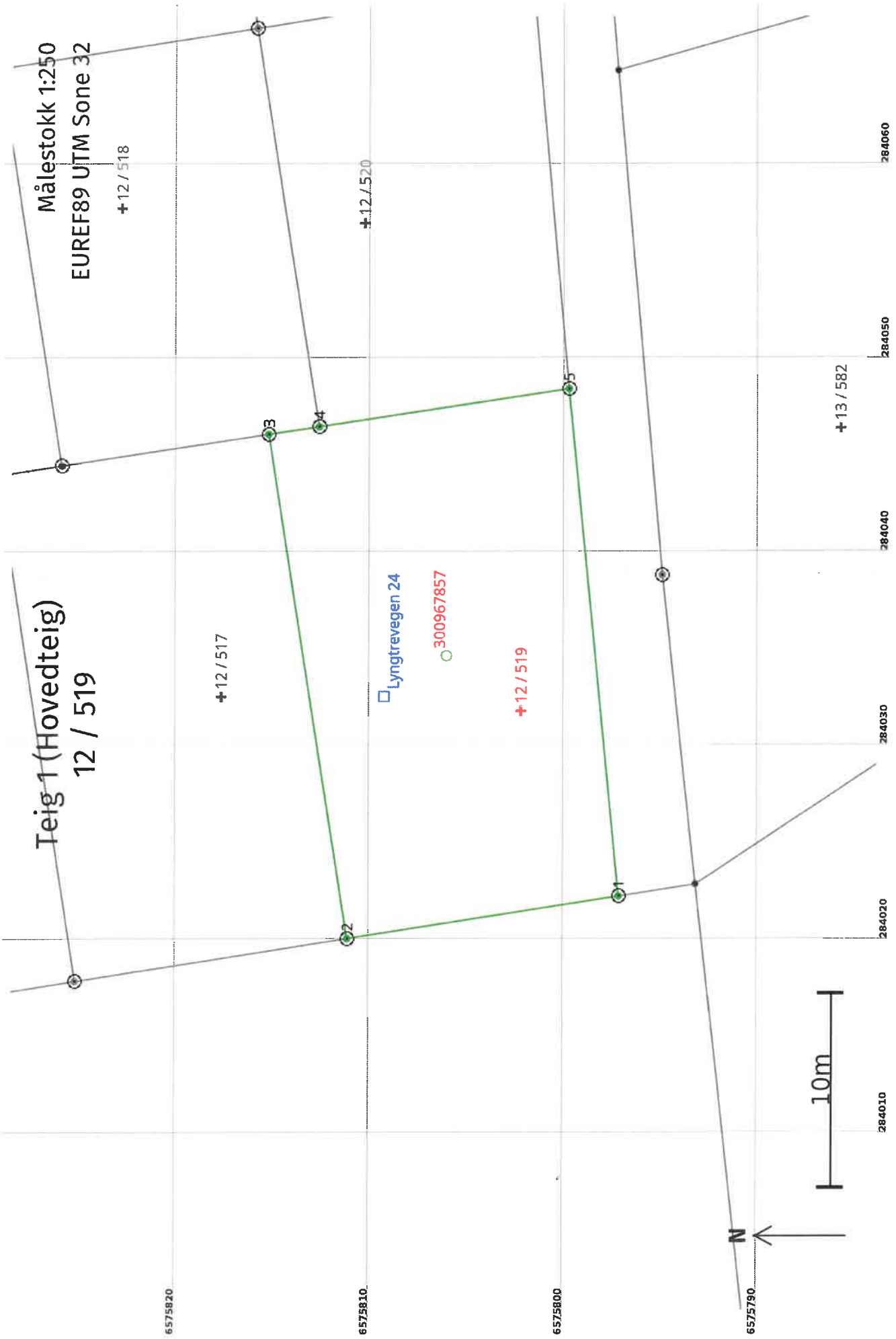
Kontaktpersoner

Rolle	Føds.dato/org.nr	Navn	Bruksenhet	Adresse
Tiltakshaver	988686239	HJR RASMUSSEN BYGG PROSJEKT AS	Bruksenhet	Postboks 204 4296 ÅKREHAMN

Oversiktskart for 12 / 519

Målestokk 1:1 000
EUREF89 UTM Sone 32





Areal og koordinater

Areal: 391,7

Arealmerknad:

Representasjonssystem: EUREF89 UTM Sone 32

Nord: 6575802

Øst: 284032

Grensepunkt / Grenselinje

Ytre avgrensing

Løpenr	Nord	Øst	Grensemerke nedsatt i / Lengde (m)	Linjeinformasjon	Grensepunkttype / Linjeinformasjon	Målemetode	Nøyaktighet (SD i cm)	Radius
1	6575797,29	284022,18	Jord	Offentlig godkjent grensemerke	Offentlig godkjent grensemerke	96 GNSS: Fasemåling (Real time kinematic)	10	10
2	6575811,28	284019,99	14,16 Jord	Offentlig godkjent grensemerke	Offentlig godkjent grensemerke	96 GNSS: Fasemåling (Real time kinematic)	10	10
3	6575815,38	284046,00	26,33 Annen terrengdetalj	Offentlig godkjent grensemerke	Offentlig godkjent grensemerke	96 GNSS: Fasemåling (Real time kinematic)	10	10
4	6575812,76	284046,40	2,64 Annen terrengdetalj	Offentlig godkjent grensemerke	Offentlig godkjent grensemerke	96 GNSS: Fasemåling (Real time kinematic)	10	10
5	6575799,91	284048,34	13,00 Annen terrengdetalj	Offentlig godkjent grensemerke	Offentlig godkjent grensemerke	96 GNSS: Fasemåling (Real time kinematic)	10	10
			26,29					



Matrikkelrapport

MAT0011

Matrikkelbrev



Kartverket

For matrikkelenhet:

Kommune: 1149 - KARMØY

Gårdsnummer: 12

Bruksnummer: 527

Utskriftsdato/klokkeslett: 23.03.2023 kl. 15:12

Produsert av: André Larsen - 1149

Attestert av: Karmøy kommune



Orientering om matrikkelbrev

Matrikkelbrevet er hjemlet i «Lov om eigedomsregistrering» (matrikkelova) av 17. juni 2005. Etter definisjonen i matrikellovens § 3 d) er matrikkelbrevet en attestert utskrift av matrikkelen som viser alle registrerte opplysninger om en matrikkelenhet ved oppgitt dato.

Om fullstendighet og nøyaktighet i matrikkelbrevet

Matrikkelen ble etablert ved konvertering av data fra tidligere registre. Det kan variere hvor gode dataene er med hensyn på fullstendighet og nøyaktighet. I enkelte tilfeller kan grensepunkt og grenselinjer mangle helt eller delvis eller være feil registrert. Det kan også være feil og mangler ved registrert bygnings- og adresseinformasjon. Fullstendighet og stedfestingsnøyaktighet er generelt bedre innenfor enn utenfor tettbygd strøk. Vær oppmerksom på at for mange matrikkelenheter og bygg hefter usikkerhet ved arealet som oppgis.

For utfyllende informasjon: www.kartverket.no/matrikkelbrev

Adresser		Adressekode		Adresser		Kretser		Atkomstpunkt	
Adresstype	Adressenavn	Kildekode	Koordinat	Adressenavn	Koordinat	Øst			
Vegadresse	Adressetilleggsnavn Lyngtrevegen	1899	6						Ja
				EUREF89 UTM Sone 32 6575813	284123		Grunnkrets: 0204 Varne Stemmekrets: 2 Åkrehamn Kirkesokn: 06100402 Åkra Postnr.område: 4270 ÅKREHAMN Tettsted:		

Aktive bygg som er registrert på matrikkelenheten

Bygningsnr:	300 971 960	Bebygd areal:	113	Ant. boliger:	1	Datoer	
Løpnr:		Bruksareal bolig:	171	Ant. etasjer:	2	Rammetillatelse:	
Repr.punkt:	Koordinatsystem: EUREF89 UTM Sone 32 Nord: 6575812 Øst: 284127	Bruksareal annet:	0	Vannforsyning:	Tilkn. off. vannverk	Igangsettningstillatelse:	24.11.2021
Bygningsendringstype:	Enebolig	Bruksareal totalt:	171	Avløp:	Offentlig kloakk	Tatt i bruk:	
Næringsgruppe:	Bolig	Bruttoareal annet:	0	Har heis:	Nei	Midlertidig brukstillatelse:	
Bygningsstatus:	Igangsettningstillatelse	Bruttoareal totalt:	171			Ferdiggattest:	
Energikilder:		Alternativt areal:	28				
Oppvarming:		Alternativt areal 2:	0				

Etasjer

Etasje	Antall boenheter	BRA bolig	BRA annet	BRA totalt	BTA bolig	BTA annet	BTA totalt	Alt. areal	Alt. areal 2
H02	0	71	0	71	81	0	81	0	0
H01	1	100	0	100	110	0	110	28	0

Bruksenheter

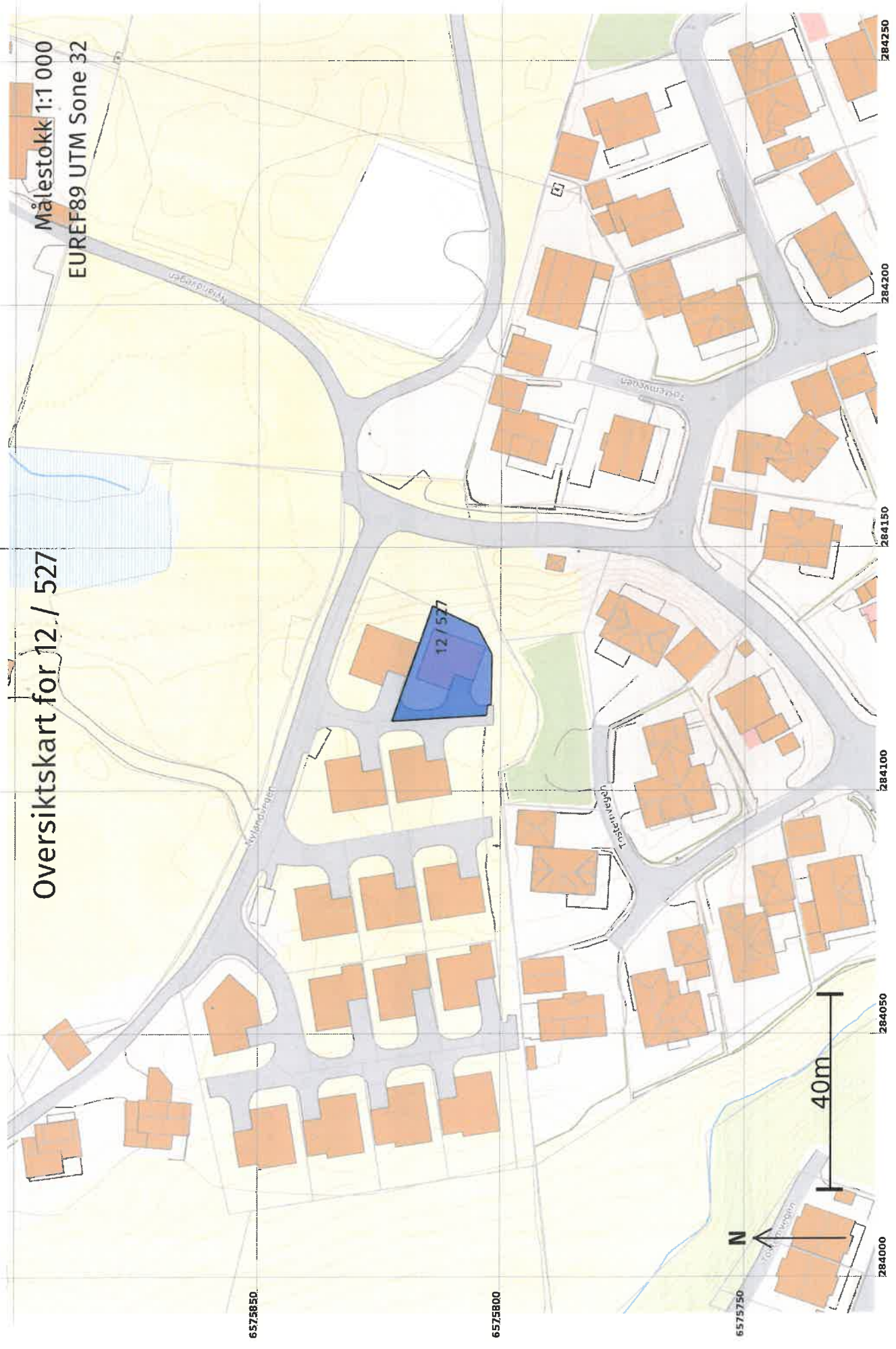
Adresse	Bruksenhetsnummer	Bruksenhetsstype	Bruksareal	Ant. rom	Kjøkkentilgang	Bad	WC	Matrikkelenhet
1899 Lyngtrevegen 6	H0101	Bolig	171	6	Kjøkken	2	2	12/527

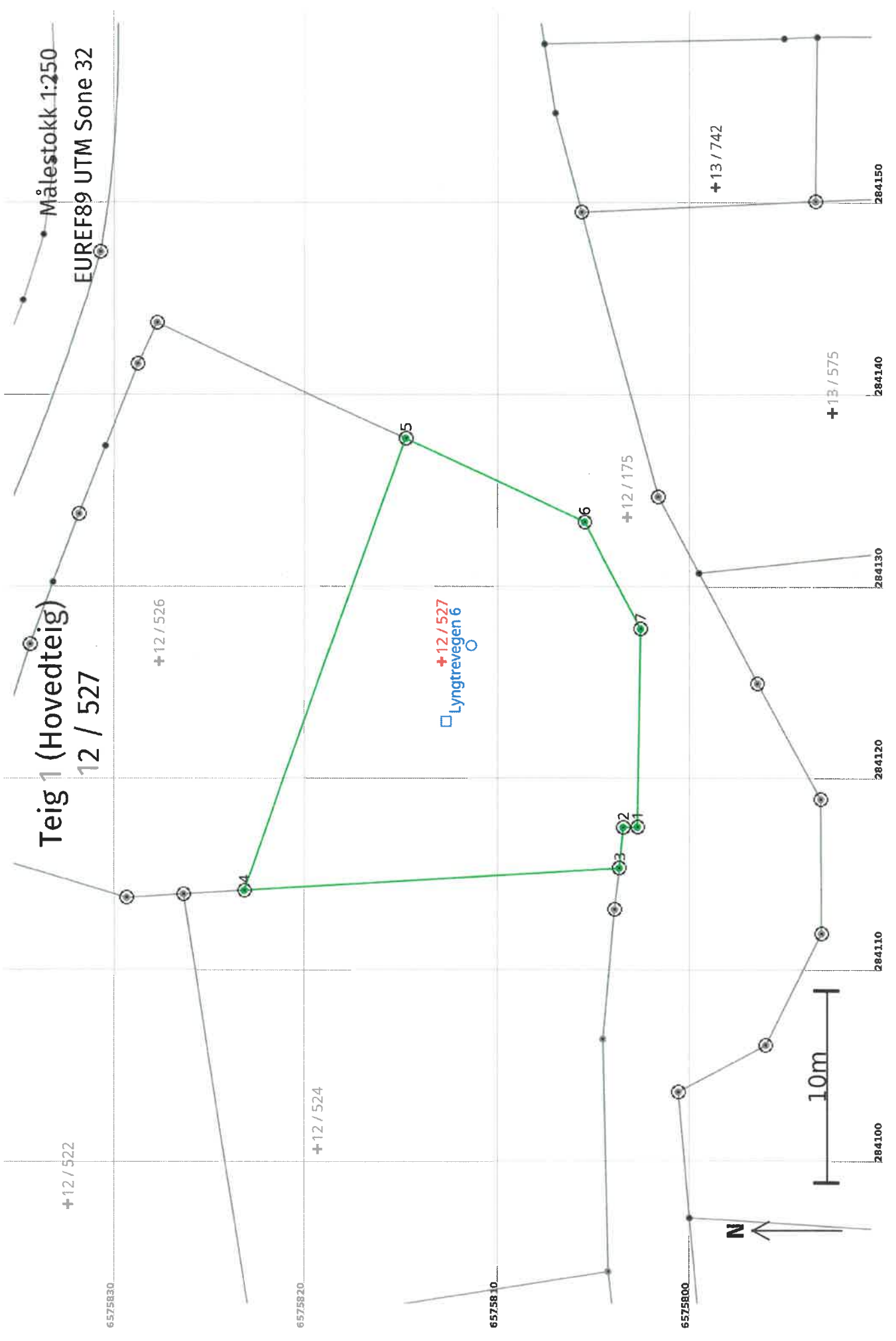
Kontaktpersoner

Rolle	Fødselsdato/org.nr	Navn	Bruksenhetsnummer	Bruksenhetsadresse
Tiltakshaver	988686239	HJR RASMUSSEN BYGG PROSJEKT AS		Postboks 204 4296 ÅKREHAMN

Oversiktskart for 12 / 527

Målestokk 1:1 000
EUREF89 UTM Sone 32





Teig 1 (Hovedteig)
12 / 527

Målestokk 1:250
EUREF89 UTM Sone 32

+12 / 527
Lyngtrevegen 6

10m

N

Areal og koordinater

Areal: 331,3

Arealmerknad:

Representasjonssystem: EUREF89 UTM Sone 32

Nord: 6575813

Øst: 284126

Grensepunkt / Grenselinje

Ytre avgrensning

Løpenr	Nord	Øst	Grensemerke nedsatt i / Lengde (m)	Grensepunkttype / Linjeinformasjon	Målemetode	Nøyaktighet (SD i cm)	Radius
1	6575802,88	284117,44	Jord	Offentlig godkjent grensemerke	96 GNSS: Fasemåling (Real time kinematic)	10	
2	6575803,61	284117,42	0,73	Jord	Offentlig godkjent grensemerke	10	
3	6575803,81	284115,29	2,14	Annen terrengdetalj	96 GNSS: Fasemåling (Real time kinematic)	10	
4	6575823,37	284114,12	19,59	Annen terrengdetalj	96 GNSS: Fasemåling (Real time kinematic)	10	
5	6575815,00	284137,69	25,01	Jord	96 GNSS: Fasemåling (Real time kinematic)	10	
6	6575805,64	284133,34	10,32	Jord	Offentlig godkjent grensemerke	10	
7	6575802,71	284127,76	6,30	Jord	Offentlig godkjent grensemerke	10	
			10,33	Jord	Offentlig godkjent grensemerke	10	

**For matrikkelenhets:**

Kommune: 1149 - KARMØY

Gårdsnummer: 12

Bruksnummer: 517

Utskriftsdato/klokkeslett: 17.03.2023 kl. 15:42

Produsert av: André Larsen - 1149

Attestert av: Karmøy kommune

**Orientering om matrikelbrev**

Matrikelbrevet er hjemlet i «Lov om eigedomsregistrering» (matrikellova) av 17. juni 2005. Etter definisjonen i matrikellovens § 3 d) er matrikelbrevet en attestert utskrift av matrikkelen som viser alle registrerte opplysninger om en matrikkelenhets ved oppgitt dato.

Om fullstendighet og nøyaktighet i matrikelbrevet

Matrikkelen ble etablert ved konvertering av data fra tidligere registre. Det kan variere hvor gode disse dataene er med hensyn på fullstendighet og nøyaktighet. I enkelte tilfeller kan grensepunkt og grenselinjer mangle helt eller delvis eller være feil registrert. Det kan også være feil og mangler ved registrert bygnings- og adresseinformasjon. Fullstendighet og stedfestingsnøyaktighet er generelt bedre innenfor enn utenfor tettbygd strøk. Vær oppmerksom på at for mange matrikkelenheter og bygg hefter usikkerhet ved arealet som oppgis.

For utfyllende informasjon: www.kartverket.no/matrikelbrev

Matrikkelenhet

Matrikkelenhetstype: Grunneiendom
Bruksnavn:
Etableringsdato: 15.03.2023
Skyld: 0
Er tinglyst: Ja
Har festegrunner: Nei
Er seksjonert: Nei

Arealrapport

Tekst
Beregna areal for 12 / 517
Areal
Kommentar
373,7 m2

Eierforhold

Tinglyste eierforhold

Rolle	Status	Navn	Bruksenhet	Adresse	Andel
Hjemmelshaver		HJR RASMUSSEN BYGG PROSJEKT AS		Postboks 204 4296 ÅKREHAMN	1 / 1

Oversikt over teiger

(EUREF89 UTM Sone 32)

Løpenr	Type	Hovedteig	Nord	Øst	Høyde	Areal	Merknader
1	Teig	Ja	6575818	284032		373,7 m2	

Forretninger der matrikkelenheten er involvert

Forretning

Forretningstype

Årsak til feilretting

Forretningsdokumentdato
Kommunal saksreferanse
Nettadresse (URL)
Annen referanse

Tinglysing

Status

Endret dato

Matrikkelføring

Signatur

Dato

Opprettet ny grunneiendom ved fradeling

Oppmålingsforretning

03.03.2023

22/10880-OPPMÅLINGSSAK

22/10307-DELINGSSAK

Tinglyst

17.03.2023

Matrikkelenhet

1149 - 12 / 175

1149 - 12 / 517

1149 - 12 / 515

1149 - 12 / 516

1149 - 13 / 32

larand

10.03.2023

Arealendring

-373,8

373,7

0

0

0

Forretning
Forretningstype
Årsak til feilretting

Forretningsdokumentdato
Kommunal saksreferanse
Nettadresse (URL)
Annen referanse

Tinglysing
Status
Endret dato

Matrikkelføring
Signatur
Dato

Landmålnummer

Navn

LARSEN ANDRE

Forretninger der matrikkelenheten er berørt

Forretning
Forretningstype
Årsak til feilretting

Forretningsdokumentdato
Kommunal saksreferanse
Nettadresse (URL)
Annen referanse

Tinglysing
Status
Endret dato

Matrikkelføring
Signatur
Dato

Opprett ny grunneiendom ved fradeling

03.03.2023

Tinglyst 17.03.2023

larand 10.03.2023

Oppmålingsforretning

22/10880-OPPMÅLINGSSAK

Rolle
Avgiver

Matrikkelenhet
1149 - 12/175

Arealendring
-391,7

22/10307-DELINGSSAK

Mottaker

1149 - 12/519

391,7

22/10307-DELINGSSAK

Berørt

1149 - 12/517

0

22/10307-DELINGSSAK

Berørt

1149 - 12/518

0

22/10307-DELINGSSAK

Berørt

1149 - 13/32

0

Landmålnummer

Navn

LARSEN ANDRE

Opprett ny grunneiendom ved fradeling

03.03.2023

Tinglyst 17.03.2023

larand 10.03.2023

Oppmålingsforretning

22/10880-OPPMÅLINGSSAK

Rolle
Avgiver

Matrikkelenhet
1149 - 12/175

Arealendring
-278,4

22/10307-DELINGSSAK

Mottaker

1149 - 12/518

278,4

22/10307-DELINGSSAK

Berørt

1149 - 12/516

0

22/10307-DELINGSSAK

Berørt

1149 - 12/517

0

Landmålnummer

Navn

LARSEN ANDRE

Adresser			
Adressetype	Adressenavn	Adressekode	Adresser
Vegadresse	Adressetilleggsnavn Lyngtrevegen	Kildekode 1899	Koordinat.syst. Nord 26
			Øst 284030
		EUREF89 UTM Sone 32 6575823	Kretser Grunnkrets 0204 Varne Stemmekrets: 2 Åkrehamn Kirkesokn: 06100402 Åkra Postnr.område: 4270 ÅKREHAMN Tettsted:
			Atkomstpunkt Ja

Aktive bygg som er registrert på matrikkelenheten

Byggningsnr:	300 967 835	Bygd areal:	162	Ant. boliger:	1	Datoer	
Løpenr:		Bruksareal bolig:	188	Ant. etasjer:	2	Rammetillatelse:	
Repr.punkt:	Koordinatsystem: EUREF89 UTM Sone 32 Nord: 6575819 Øst: 284032	Bruksareal annet:	0	Vannforsyning:	Tilkn. off. vannverk	Igangsettingstillatelse:	16.11.2021
Bygningsendringkode:		Bruksareal totalt:	188	Avløp:	Offentlig kloakk	Tatt i bruk:	
Bygningstype:	Enebolig	Bruttoareal bolig:	208	Har heis:	Nei	Midlertidig brukstillatelse:	
Næringsgruppe:	Bolig	Bruttoareal annet:	0			Ferdiggattest:	
Bygningsstatus:	Igangsettingstillatelse	Bruttoareal totalt:	208				
Energikilder:		Alternativt areal:	26				
Oppvarming:		Alternativt areal 2:	0				

Etasjer

Etasje	Antall boenheter	BRA bolig	BRA annet	BRA totalt	BTA bolig	BTA annet	BTA totalt	Alt. areal	Alt. areal 2
H02	0	109	0	109	119	0	119	26	0
H01	1	79	0	79	89	0	89	0	0

Bruksenheter

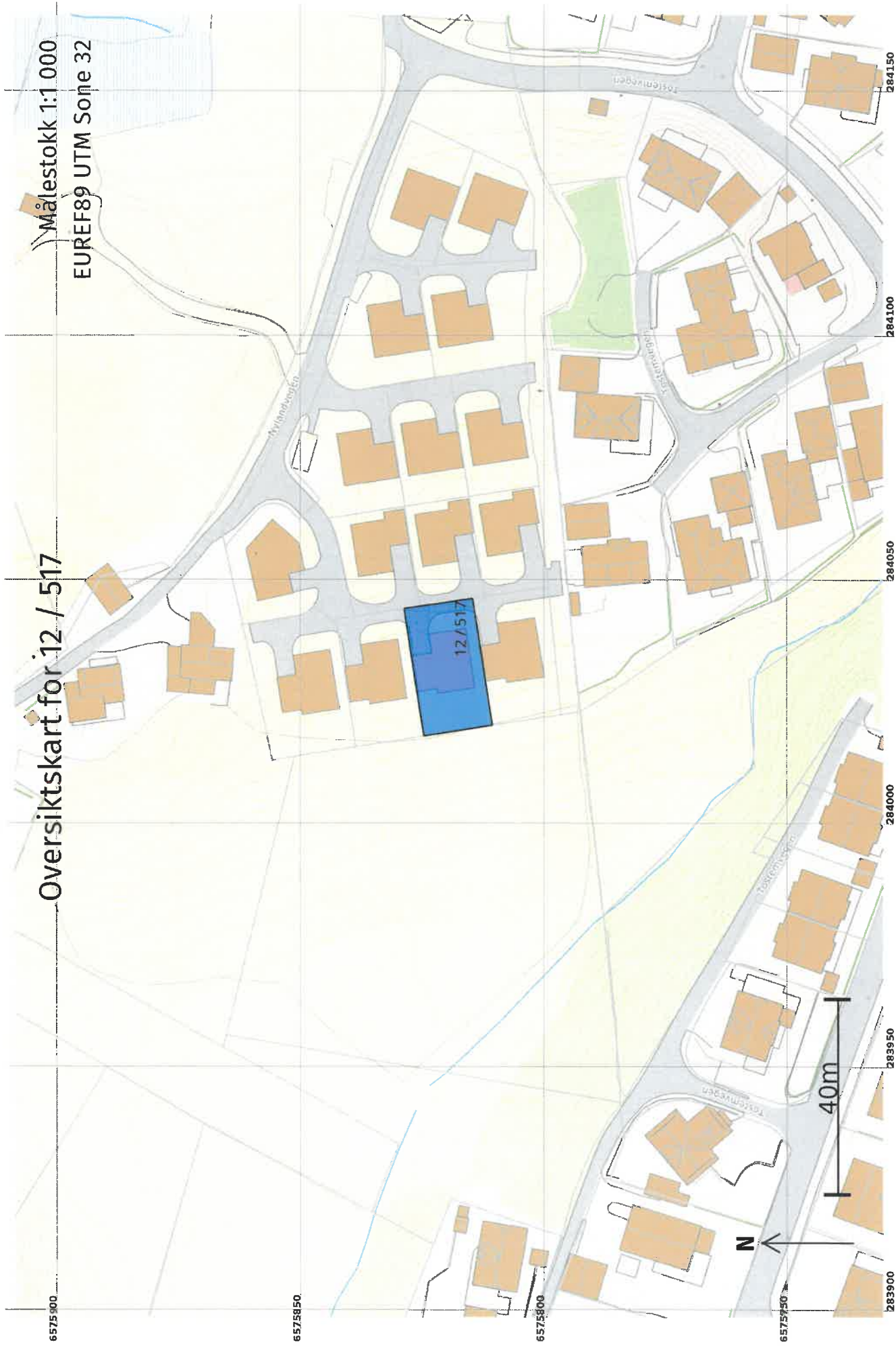
Adresse	Bruksenhetsnummer	Bruksenhetsstype	Bruksareal	Ant. rom	Kjøkkentilgang	Bad	WC	Matrikkelenhet
1899 Lyngtrevegen 26	H0101	Bolig	188	6	Kjøkken	2	2	12/517

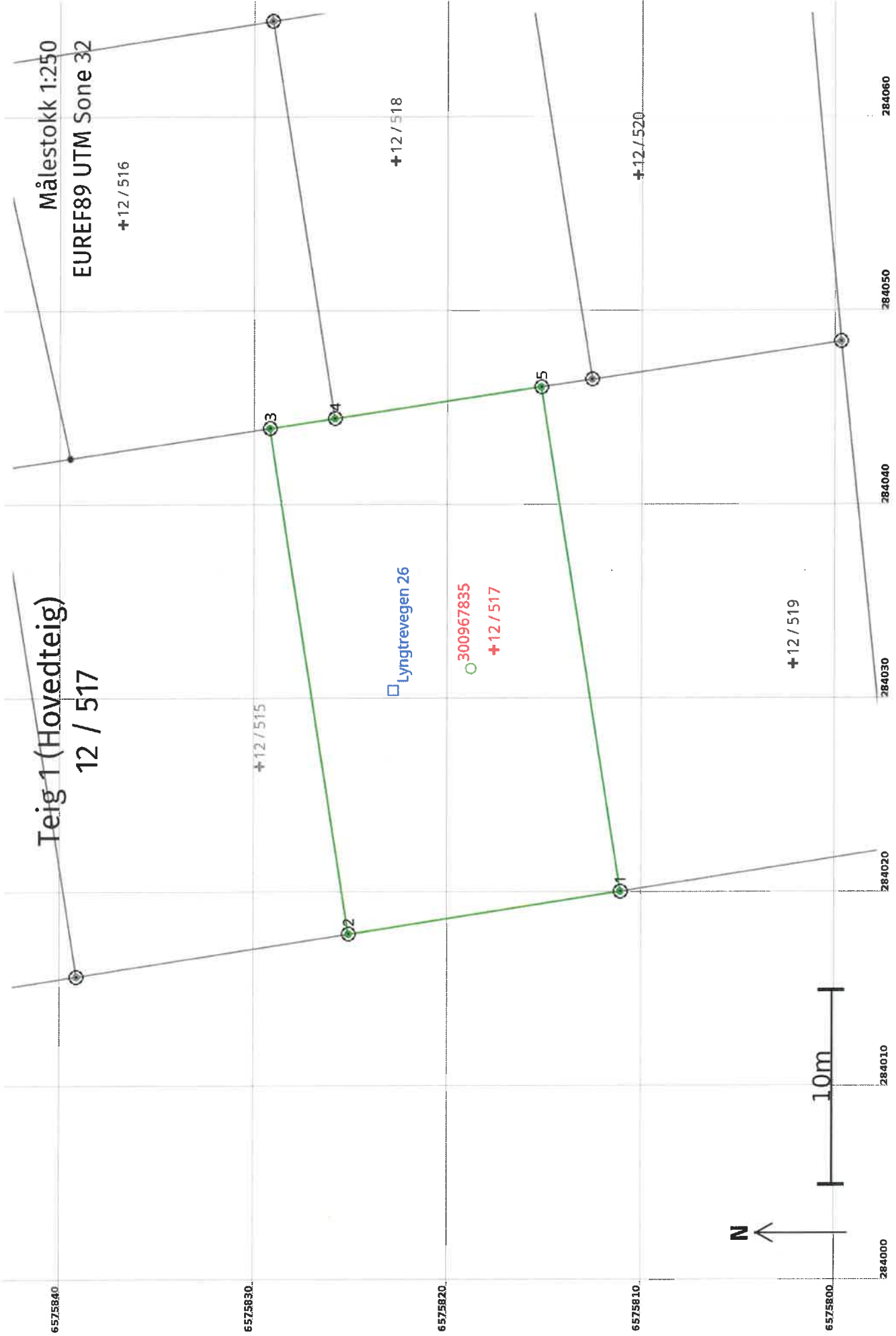
Kontaktpersoner

Rolle	Føds.dato/org.nr	Navn	Bruksenhet	Adresse
Tiltakshaver	988686239	HJR RASMUSSEN BYGG PROSJEKT AS		Postboks 204 4296 ÅKREHAMN

Oversiktskart for 12 / 517

Målestokk 1:1 000
EUREF89 UTM Sone 32





Areal og koordinater

Areal: 373,7

Arealmerknad:

Representasjonssystem: EUREF89 UTM Sone 32

Nord: 6575818

Øst: 284032

Grensepunkt / Grenselinje

Ytre avgrensing

Løpenr	Nord	Øst	Grensemerke nedsatt i / Lengde (m)	Grensepunkttype / Linjeinformasjon	Målemetode	Nøyaktighet (SD i cm)	Radius
1	6575811,28	284019,99	Jord	Offentlig godkjent grensemerke	96 GNSS: Fasemåling (Real time kinematic)	10	10
2	6575825,30	284017,80	14,19 Jord	Offentlig godkjent grensemerke	96 GNSS: Fasemåling (Real time kinematic)	10	10
3	6575829,38	284043,88	26,40 Annen terrengdetalj	Offentlig godkjent grensemerke	96 GNSS: Fasemåling (Real time kinematic)	10	10
4	6575826,04	284044,39	3,38 Annen terrengdetalj	Offentlig godkjent grensemerke	96 GNSS: Fasemåling (Real time kinematic)	10	10
5	6575815,38	284046,00	10,78 Annen terrengdetalj	Offentlig godkjent grensemerke	96 GNSS: Fasemåling (Real time kinematic)	10	10
			26,33				

**For matrikkelenhet:**

Kommune: 1149 - KARMØY



Gårdsnummer: 12

Bruksnummer: 526

Utskriftsdato/klokkeslett: 23.03.2023 kl. 15:12

Produsert av: André Larsen - 1149

Attestert av: Karmøy kommune


**Orientering om matrikkelbrev**

Matrikkelbrevet er hjemlet i «Lov om eigedomsregistrering» (matrikkellova) av 17. juni 2005. Etter definisjonen i matrikkellovens § 3 d) er matrikkelbrevet en attestert utskrift av matrikkelen som viser alle registrerte opplysninger om en matrikkelenhet ved oppgitt dato.

Om fullstendighet og nøyaktighet i matrikkelbrevet

Matrikkelen ble etablert ved konvertering av data fra tidligere registre. Det kan variere hvor gode disse dataene er med hensyn på fullstendighet og nøyaktighet. I enkelte tilfeller kan grensepunkt og grenselinjer mangle helt eller delvis eller være feil registrert. Det kan også være feil og mangler ved registrert bygnings- og adresseinformasjon. Fullstendighet og stedfestingsnøyaktighet er generelt bedre innenfor enn utenfor tettbygd strøk. Vær oppmerksom på at for mange matrikkelenheter og bygg hefter usikkerhet ved arealet som oppgis.

For utfyllende informasjon: www.kartverket.no/matrikkelbrev

Matrikkelenhet

Matrikkelenhetstype: Grunneiendom
Bruksnavn:
Etableringsdato: 15.03.2023
Skyld: 0
Er tinglyst: Ja
Har festegrønner: Nei
Er seksjonert: Nei

Arealrapport

Tekst
Beregna areal for 12 / 526
Areal Kommentar
405,3 m2

Eierforhold

Tinglyste eierforhold

Rolle	Status	Føds.d./org.nr	Navn	Bruksenhet	Adresse	Areal	Merknader	Andel
Hjemmelshaver		988686239	HJR RASMUSSEN BYGG AS		Postboks 204 4296 ÅKREHAMN	405,3 m2		1 / 1

Oversikt over teiger

Løpenr	Type	Hovedteig	Nord	Øst	Høyde	Areal	Merknader
1	Teig	Ja	6575828	284126		405,3 m2	

(EUREF89 UTM Sone 32)

Forretninger der matrikkelenheten er involvert

Forretning
Forretningstype
Årsak til feilretting

Forretningsdokumentdato
Kommunal saksreferanse
Nettadresse (URL)
Annen referanse

Status

Tinglysing

Endret dato

Matrikkelføring
Signatur
Dato

Opprett ny grunneiendom ved fradeling

03.03.2023

Tinglyst

17.03.2023

larand 10.03.2023

Oppmålingsforretning

22/10880-OPPMÅLINGSSAK

Matrikkelenhet

Arealendring

Avgiver

1149 - 12/175

Mottaker

1149 - 12/526

-405,3

22/10307-DELINGSSAK

Berørt

1149 - 12/522

405,3

Berørt

1149 - 12/524

Berørt

1149 - 12/524

0

Landmålernummer

Navn

LARSEN ANDRE

Forretninger der matrikkelenheten er berørt

Forretning	Forretningsdokumentdato	Status	Tinglysing	Endret dato	Matrikkelføring
Forretningstype	Kommunal saksreferanse				Signatur
Årsak til feilretting	Nettadresse (URL)				Dato
	Annen referanse				
Opprett ny grunneiendom ved fradeling	03.03.2023	Tinglyst		17.03.2023	larand 10.03.2023
Oppmålingsforretning	22/10880-OPPMÅLINGSSAK	Rolle	Matrikkelenhet	Arealendring	
		Avgiver	1149 - 12/175	-331,3	
	22/10307-DELINGSSAK	Mottaker	1149 - 12/527	331,3	
		Berørt	1149 - 12/524	0	
		Berørt	1149 - 12/526	0	

Landmålnummer Navn

LARSEN ANDRE

Adresser

Adresstype	Adressenavn	Adressekode	Adressenr	Kretser	Atkomstpunkt
Vegadresse	Adressetilleggsnavn	Kildekode	Koord.syst. Nord		
	Lyngtrevegen	1899	4	Grunnkrets	Ja
				Stemmekrets:	
				Kirkesokn:	
				Postnr.område:	
				Tettsted:	
			EUREF89 UTM Sone 32	0204 Varne	
			6575827	2 Åkrehamn	
				06100402 Åkra	
			284124	4270 ÅKREHAMN	

Aktive bygg som er registrert på matrikkelenheten

Byggningsnr: 300 972 353
Løpenr:
 Repr.punkt: Koordinatsystem: EUREF89 UTM Sone 32
 Nord: 6575826 Øst: 284129
 Bygningssendringskode:
 Bygningstype: Enebolig
 Næringsgruppe: Bolig
 Bygningsstatus: Igangsettningstillatelse
 Energikilder:
 Oppvarming:

Bebygd areal: 113 Ant. boliger: 1
 Bruksareal bolig: 171 Ant. etasjer: 2
 Bruksareal annet: 0 Vannforsyning: Tilkn. off. vannverk
 Bruksareal totalt: 171 Avløp: Offentlig kloakk
 Bruttoareal bolig: 191 Har heis: Nei
 Bruttoareal annet: 0
 Bruttoareal totalt: 191
 Alternativt areal: 28
 Alternativt areal 2: 0

Datoer
 Rammetillatelse:
 Igangsettningstillatelse: 24.11.2021
 Tatt i bruk:
 Midlertidig brukstillatelse:
 Ferdiggattest:

Etasjer	Antall boenheter	BRA bolig	BRA annet	BRA totalt	BTA bolig	BTA annet	BTA totalt	Alt. areal	Alt. areal 2
H02	0	71	0	71	81	0	81	0	0
H01	1	100	0	100	110	0	110	28	0

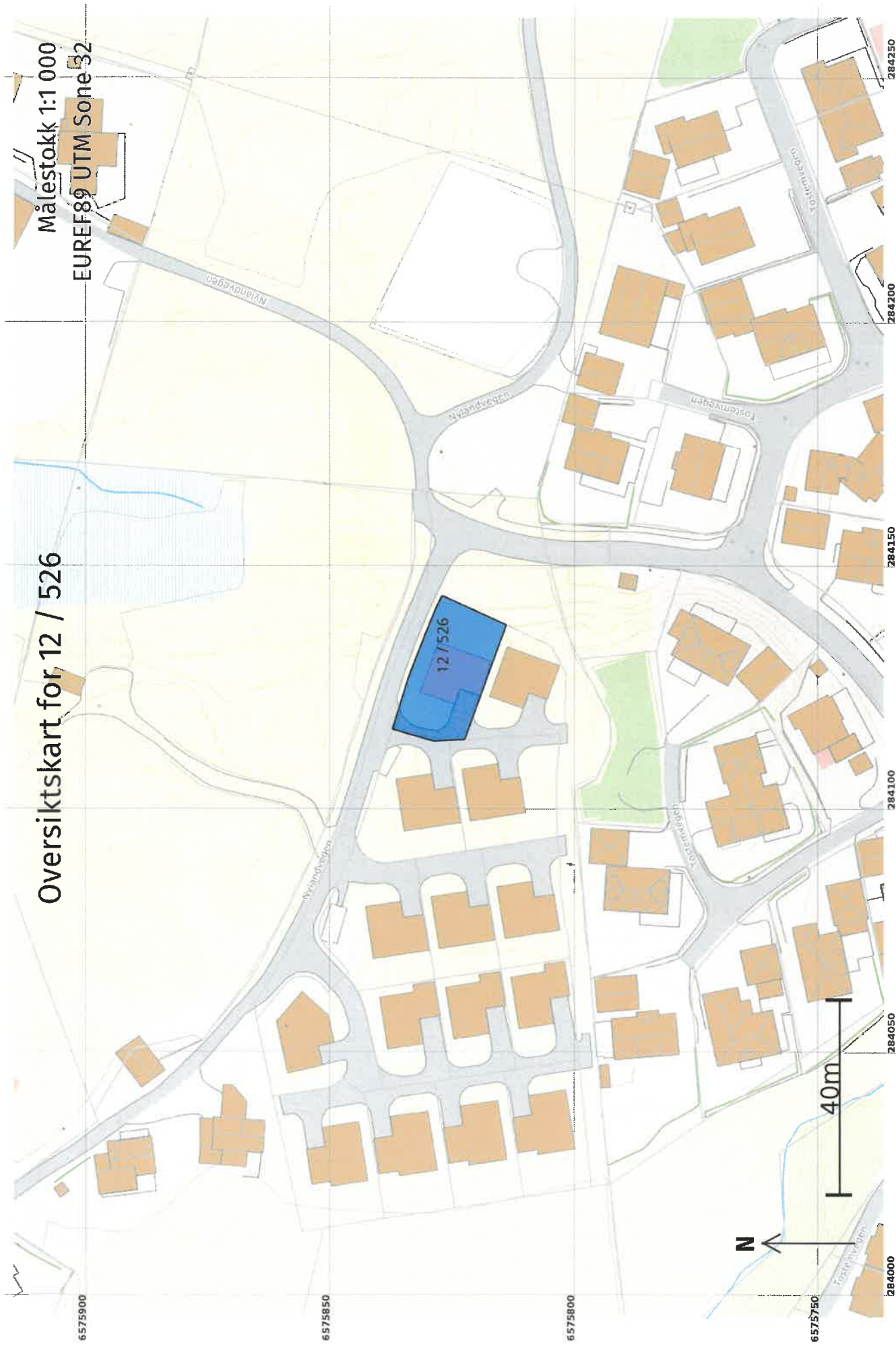
Bruksenheter
 Adresse
 1899 Lyngtrevegen 4
 Bruksenhetsnummer
 H0101
 Bruksenhetstype
 Bolig
 Bruksareal
 171
 Ant. rom
 6
 Kjøkkentilgang
 Kjøkken
 Bad
 2
 WC
 2
 Matrikkelenhet
 12/526

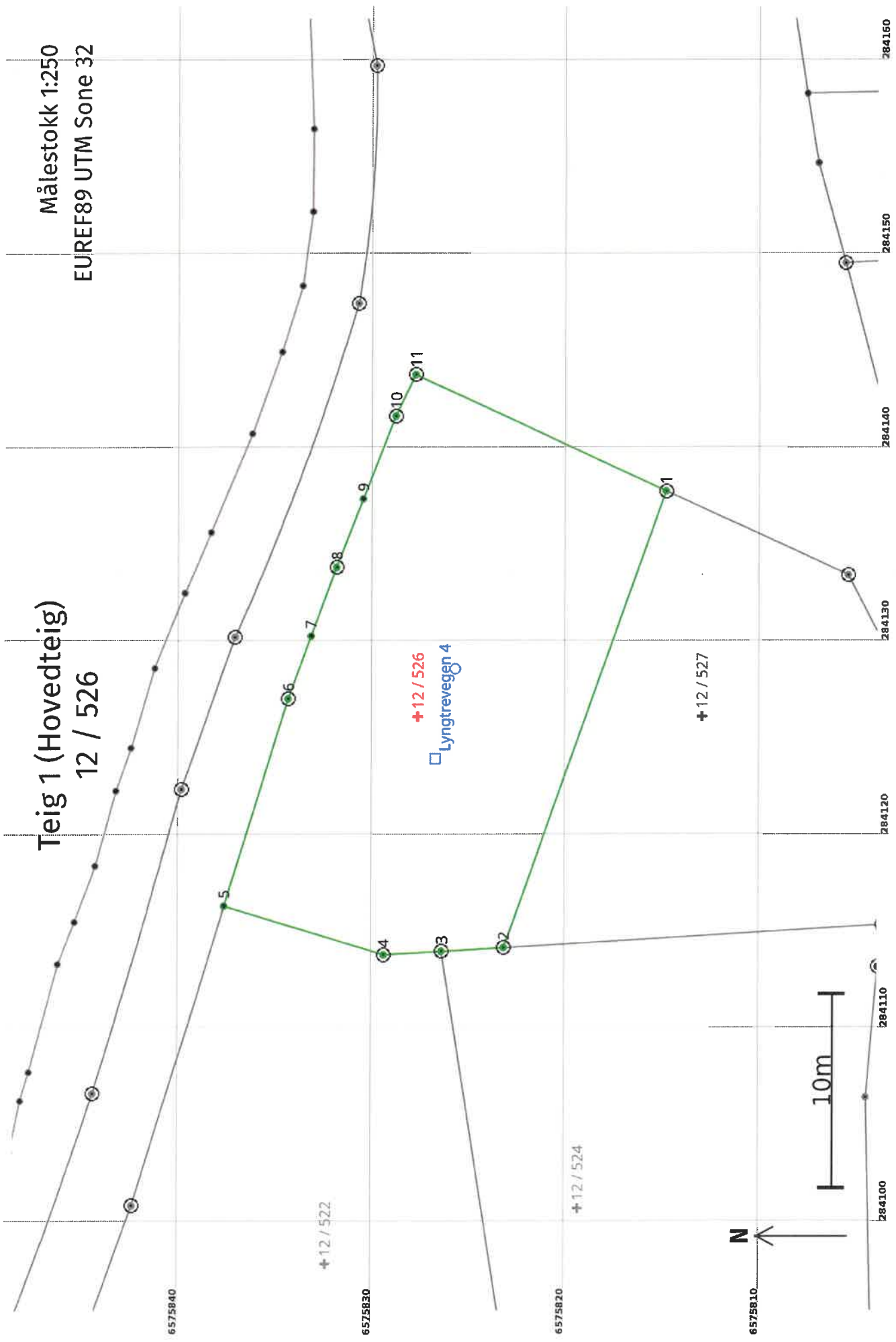
Kontaktpersoner
 Rolle
 Tiltakshaver
 Føds.dato/org.nr
 988686239
 HJR RASMUSSEN BYGG PROSJEKT AS
 Bruksenhet
 Adresse
 Postboks 204
 4296 ÅKREHAMN

Oversiktskart for 12 / 526

Målestokk 1:1 000

EUREF89 UTM Sone 32





Areal og koordinater

Areal: 4,05,3

Arealmerknad:

Representasjonssystem: EUREF89 UTM Sone 32

Nord: 6575828

Øst: 284126

Grensepunkt / Grenselinje

Ytre avgrensing

Løpenr	Nord	Øst	Grensemerke nedsatt i / Lengde (m)	Grensepunkttype / Linjeinformasjon	Målemetode	Nøyaktighet (SD i cm)	Radius
1	6575815,00	284137,69	Jord	Offentlig godkjent grensemerke	96 GNSS: Fasemåling (Real time kinematic)	10	
2	6575823,37	284114,12	25,01	Annen terrengdetalj	96 GNSS: Fasemåling (Real time kinematic)	10	
3	6575826,58	284113,92	3,21	Annen terrengdetalj	96 GNSS: Fasemåling (Real time kinematic)	10	
4	6575829,55	284113,74	2,98	Annen terrengdetalj	96 GNSS: Fasemåling (Real time kinematic)	10	
5	6575837,78	284116,27	8,61	Annen terrengdetalj Rør	96 GNSS: Fasemåling (Real time kinematic)	10	
6	6575834,50	284126,97	11,19	Jord	Offentlig godkjent grensemerke	10	
7	6575833,33	284130,20	3,44	Jordfast stein	96 GNSS: Fasemåling (Real time kinematic)	10	
8	6575832,02	284133,76	3,79	Jord	Offentlig godkjent grensemerke	10	
9	6575830,66	284137,29	3,79	Jordfast stein	96 GNSS: Fasemåling (Real time kinematic)	10	
10	6575828,97	284141,56	4,59	Jord	Offentlig godkjent grensemerke	10	
11	6575827,95	284143,70	2,37	Jord	Offentlig godkjent grensemerke	10	
			14,28		96 GNSS: Fasemåling (Real time kinematic)	10	

**For matrikkelenhets:**

Kommune: 1149 - KARMØY

Gårdsnummer: 12

Bruksnummer: 524

Utskriftsdato/klokkeslett: 23.03.2023 kl. 15:12

Produsert av:

André Larsen - 1149

Attestert av:

Karmøy kommune

**Orientering om matrikelbrev**

Matrikelbrevet er hjemlet i «Lov om eigedomsregistrering» (matrikellova) av 17. juni 2005. Etter definisjonen i matrikellovens § 3 d) er matrikelbrevet en attestert utskrift av matrikelen som viser alle registrerte opplysninger om en matrikelenhets ved oppgitt dato.

Om fullstendighet og nøyaktighet i matrikelbrevet

Matrikelen ble etablert ved konvertering av data fra tidligere registre. Det kan variere hvor gode disse dataene er med hensyn på fullstendighet og nøyaktighet. I enkelte tilfeller kan grensepunkt og grenselinjer mangle helt eller delvis eller være feil registrert. Det kan også være feil og mangler ved registrert bygnings- og adresseinformasjon. Fullstendighet og stedfestingsnøyaktighet er generelt bedre innenfor enn utenfor tettbygd strøk. Vær oppmerksom på at for mange matrikelenheter og bygg hefter usikkerhet ved arealet som oppgis.

For utfyllende informasjon: www.kartverket.no/matrikelbrev

Matrikelenhet

Matrikelenhetstype: Grunneiendom
Bruksnavn:
Etableringsdato: 15.03.2023
Skyld: 0
Er tinglyst: Ja
Har festegrunner: Nei
Er seksjonert: Nei

Arealrapport

Tekst
Beregna areal for 12 / 524
Areal **Kommentar**
449,2 m2

Eierforhold

Tinglyste eierforhold

Rolle	Status	Føds.d./org.nr	Navn	Bruksenhet	Adresse	Areal	Andel
Hjemmelshaver		988686239	HJR RASMUSSEN BYGG PROSJEKT AS		Postboks 204 4296 ÅKREHAMN		1 / 1

Oversikt over teiger

Løpenr	Type	Hovedteig	Nord	Øst	Høyde	Areal	Merknader
1	Teig	Ja	6575820	284101		449,2 m2	

(EUREF89 UTM Sone 32)

Forretninger der matrikelenheten er involvert

Forretning
Forretningstype
Årsak til feilretting

Forretningsdokumentdato
Kommunal saksreferanse
Nettadresse (URL)
Annen referanse

Status
Endret dato

Matrikelføring
Signatur **Dato**

Opprett ny grunneiendom ved fradeling	03.03.2023	Tinglyst	17.03.2023	larand	10.03.2023
Oppmålingsforretning	22/10880-OPPMÅLINGSSAK	Rolle Avgiver	Matrikelenhet 1149 - 12/175	Areal -449,1	
	22/10307-DELINGSSAK	Mottaker	1149 - 12/524	449,2	
		Berørt	1149 - 12/522	0	
		Berørt	1149 - 12/523	0	

Landmålernummer

Navn

LARSEN ANDRE

Forretninger der matrikkelenheten er berørt

Forretning
Forretningstype
Årsak til feilretting

Forretningsdokumentdato
Kommunal saksreferanse
Nettadresse (URL)
Annen referanse

Status
Tinglysning
Endret dato
Matrikkelføring
Signatur
Dato

Opprett ny grunneiendom ved fradeling	03.03.2023	Tinglyst	17.03.2023	larand	10.03.2023
Oppmålingsforretning	22/10880-OPPMÅLINGSSAK	Rolle	Matrikkelenh	Arealendring	
		Avgiver	1149 - 12/175	-331,3	
	22/10307-DELINGSSAK	Mottaker	1149 - 12/527	331,3	
		Berørt	1149 - 12/524	0	
		Berørt	1149 - 12/526	0	

Landmålnummer **Navn**
LARSEN ANDRE

Opprett ny grunneiendom ved fradeling	03.03.2023	Tinglyst	17.03.2023	larand	10.03.2023
Oppmålingsforretning	22/10880-OPPMÅLINGSSAK	Rolle	Matrikkelenh	Arealendring	
		Avgiver	1149 - 12/175	-405,3	
	22/10307-DELINGSSAK	Mottaker	1149 - 12/526	405,3	
		Berørt	1149 - 12/522	0	
		Berørt	1149 - 12/524	0	

Landmålnummer **Navn**
LARSEN ANDRE

Opprett ny grunneiendom ved fradeling	03.03.2023	Tinglyst	17.03.2023	larand	10.03.2023
Oppmålingsforretning	22/10880-OPPMÅLINGSSAK	Rolle	Matrikkelenh	Arealendring	
		Avgiver	1149 - 12/175	-374,6	
	22/10307-DELINGSSAK	Mottaker	1149 - 12/525	374,6	
		Berørt	1149 - 12/518	0	
		Berørt	1149 - 12/520	0	
		Berørt	1149 - 12/523	0	
		Berørt	1149 - 12/524	0	

Landmålnummer **Navn**
LARSEN ANDRE

Adresser

Adresstype	Adressenavn	Adressekode	Adresser	Kretser	Atkomstpunkt
Vegadresse	Adressetilleggsnavn Lyngtrevegen	Kildekode 1899	Koord.syst. Nord 8 EUREF89 UTM Sone 32 6575818 284104	Grunnkrets 0204 Varne Stemmekrets: 2 Åkrehamn Kirkesokn: 06100402 Åkra Postnr.område: 4270 ÅKREHAMN Tettsted:	Ja

Aktive bygg som er registrert på matrikkelenheten

Byggningsnr:	300 971 739	Bebyggd areal:	113	Ant. boliger:	1	Datoer	
Løpenr:		Bruksareal bolig:	171	Ant. etasjer:	2	Rammestillatelse:	
Repr.punkt:	Koordinatsystem: EUREF89 UTM Sone 32 Nord: 6575816 Øst: 284100	Bruksareal annet:	0	Vannforsyning:	Tilkn. off. vannverk	Igangsettingstillatelse:	23.11.2021
Bygningsendringstype:	Enebolig	Bruksareal totalt:	171	Avløp:	Offentlig kloakk	Tatt i bruk:	
Bygningstype:	Bolig	Bruttoareal bolig:	0	Har heis:	Nei	Midlertidig brukstillatelse:	
Næringsgruppe:	Bolig	Bruttoareal annet:	191			Ferdigattest:	
Bygningsstatus:	Igangsettingstillatelse	Bruttoareal totalt:	191	Alternativt areal 2:	0		
Energikilder:		Alternativt areal 2:	0				
Oppvarming:							

Etasjer

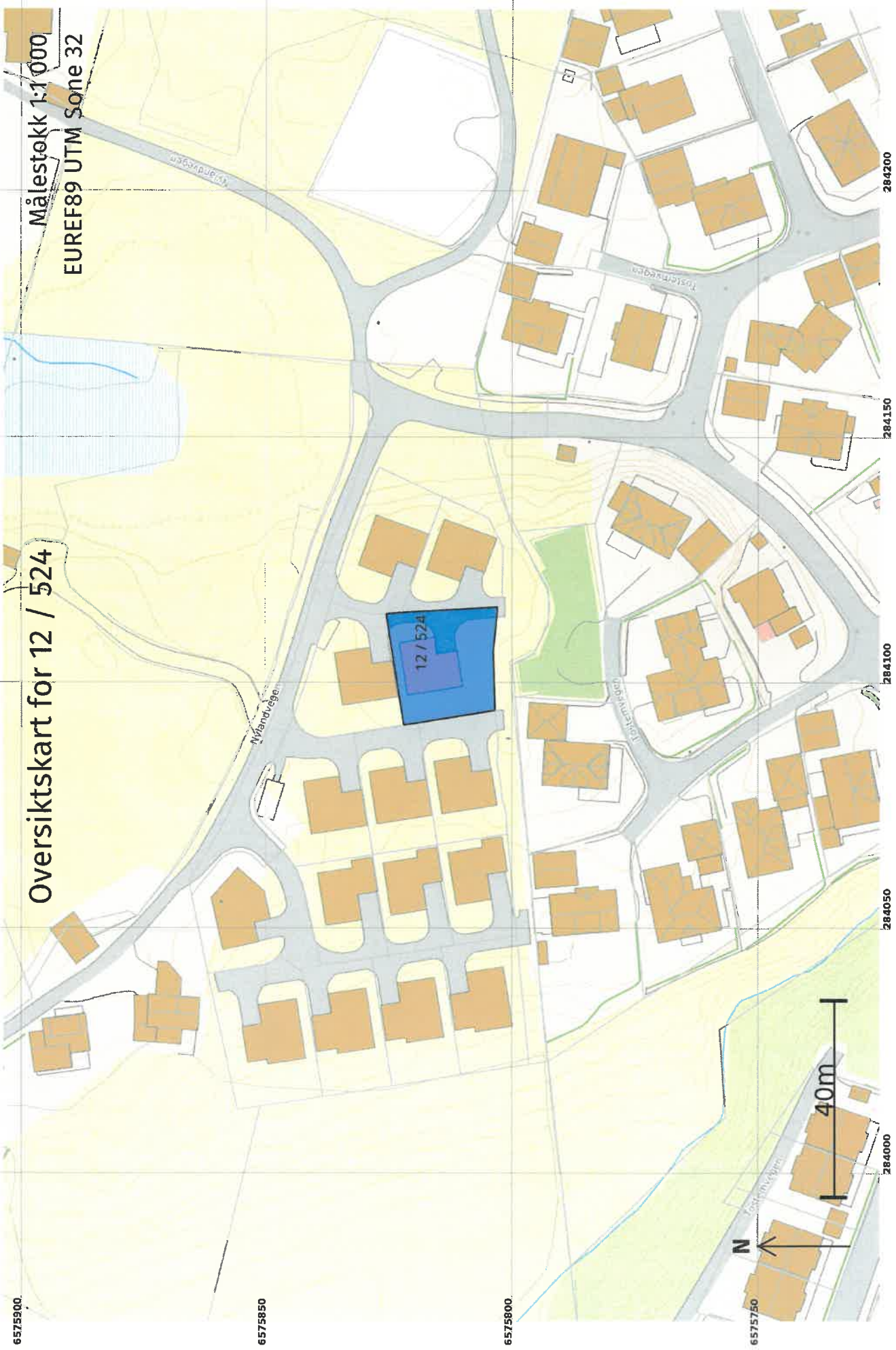
Etasje	Antall boenheter	BRA_bolig	BRA_annet	BRA_totalt	BTA_bolig	BTA_annet	BTA_totalt	Alt_areal	Alt_areal_2
H02	0	71	0	71	81	0	81	0	0
H01	1	100	0	100	110	0	110	28110	0

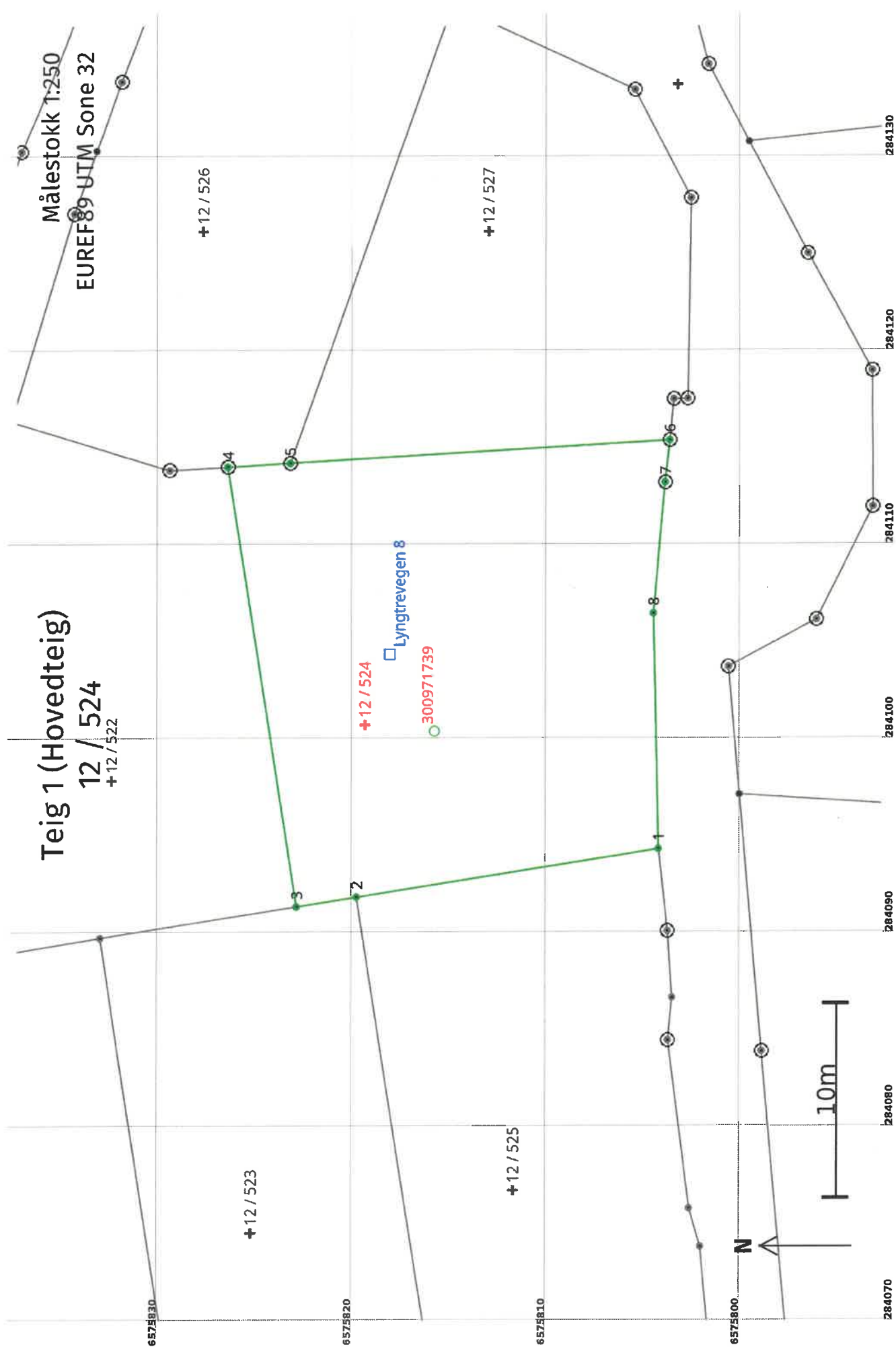
Bruksenheter

Adresse	Bruksenhetsnummer	Bruksenhetstype	Bruksareal	Ant_rom	Kjøkkentilgang	Bad	WC	Matrikkelenhet
1899 Lyngtrevegen 8	H0101	Bolig	171	6	Kjøkken	2	2	12/524

Kontaktpersoner

Rolle	Føds.dato/org.nr	Navn	Bruksenhet	Adresse
Tiltakshaver	988686239	HJR RASMUSSEN	BYGG PROSJEKT AS	Postboks 204 4296 ÅKREHAMN





Areal og koordinater

Arealmerknad:

Representasjonssystem: EUREF89 UTM Sone 32**Nord:** 6575820**Øst:** 284101**Grensepunkt / Grenselinje****Ytre avgrensing**

Løpenr	Nord	Øst	Grensemerke nedsatt i / Lengde (m)	Grensepunkttype / Linjeinformasjon	Målemetode	Nøyaktighet (SD i cm)	Radius
1	6575804,38	284094,23	Annen terrengdetalj 15,74	Asfaltspiker	96 GNSS: Fasemåling (Real time kinematic)	10	
2	6575819,93	284091,76	Annen terrengdetalj 3,14	Asfaltspiker	96 GNSS: Fasemåling (Real time kinematic)	10	
3	6575823,03	284091,26	Annen terrengdetalj 22,93	Asfaltspiker	96 GNSS: Fasemåling (Real time kinematic)	10	
4	6575826,58	284113,92	Annen terrengdetalj 3,21	Offentlig godkjent grensemerke	96 GNSS: Fasemåling (Real time kinematic)	10	
5	6575823,37	284114,12	Annen terrengdetalj 19,59	Offentlig godkjent grensemerke	96 GNSS: Fasemåling (Real time kinematic)	10	
6	6575803,81	284115,29	Annen terrengdetalj 2,17	Offentlig godkjent grensemerke	96 GNSS: Fasemåling (Real time kinematic)	10	
7	6575804,06	284113,13	Annen terrengdetalj 6,79	Offentlig godkjent grensemerke	96 GNSS: Fasemåling (Real time kinematic)	10	
8	6575804,66	284106,37	Annen terrengdetalj 12,14	Asfaltspiker	96 GNSS: Fasemåling (Real time kinematic)	10	



Matrikkelrapport

MAT0011

Matrikelbrev



Kartverket

For matrikkelenhet:

Kommune: 1149 – KARMØY


Gårdsnummer: 12

Bruksnummer: 522

Utskriftsdato/klokkeslett: 23.03.2023 kl. 15:12

Produsert av: André Larsen - 1149

Attestert av: Karmøy kommune





Orientering om matrikelbrev

Matrikelbrevet er hjemlet i «Lov om eigedomsregistrering» (matrikellova) av 17. juni 2005. Etter definisjonen i matrikellovens § 3 d) er matrikelbrevet en attestert utskrift av matrikkelen som viser alle registrerte opplysninger om en matrikkelenhet ved oppgitt dato.

Om fullstendighet og nøyaktighet i matrikelbrevet

Matrikkelen ble etablert ved konvertering av data fra tidligere registre. Det kan variere hvor gode disse dataene er med hensyn på fullstendighet og nøyaktighet. I enkelte tilfeller kan grensepunkt og grenselinjer mangle helt eller delvis eller være feil registrert. Det kan også være feil og mangler ved registrert bygnings- og adresseinformasjon. Fullstendighet og stedfestingsnøyaktighet er generelt bedre innenfor enn utenfor tettbygd strøk. Vær oppmerksom på at for mange matrikkelenheter og bygg hefter usikkerhet ved arealet som oppgis.

For utfyllende informasjon: www.kartverket.no/matrikelbrev

Matrikkelenhet

Matrikkelenhetstype: Grunneiendom
Bruksnavn:
Etableringsdato: 15.03.2023
Skyld: 0
Er tinglyst: Ja
Har festegrunner: Nei
Er seksjonert: Nei

Arealrapport

Tekst
Beregna areal for 12 / 522
Areal
428,9 m2
Kommentar

Eierforhold

Tinglyste eierforhold

Rolle	Status	Føds.d./org.nr	Navn	Bruksenhet	Adresse	Andel
Hjemmelshaver		988686239	HJR RASMUSSEN BYGG PROSJEKT AS		Postboks 204 4296 ÅKREHAMN	1 / 1

Oversikt over teiger

Løpenr	Type	Hovedteig	Nord	Øst	Høyde	Areal	Merknader
1	Teig	Ja	6575833	284098		428,9 m2	

(EUREF89 UTM Sone 32)

Forretninger der matrikkelenheten er involvert

Forretning
Forretningstype
Årsak til feilretting

Forretningsdokumentdato
Kommunal saksreferanse
Nettadresse (URL)
Annen referanse

Status

Tinglysing

Matrikkelføring
Signatur
Dato

Opprett ny grunneiendom ved fradeling	03.03.2023	Tinglyst	17.03.2023	larand	10.03.2023
Oppmålingsforretning	22/10880-OPPMÅLINGSSAK	Rolle Avgiver	Matrikkelenhet 1149 - 12/175	Arealendring -428,9	
	22/10307-DELINGSSAK	Mottaker	1149 - 12/522	428,9	
		Berørt	1149 - 12/521	0	

Landmålnummer

Navn
LARSEN ANDRE

Forretninger der matrikkelenheten er berørt

Forretning	Forretningsdokumentdato	Status	Tinglysning	Matrikelføring
Forretningstype	Kommunal saksreferanse	Endret dato		Signatur
Årsak til feilretting	Nettadresse (URL)			Data
	Annen referanse			

Opprett ny grunneiendom ved fradeling	03.03.2023	Tinglyst	17.03.2023	larand 10.03.2023
Oppmålingsforretning	22/10880-OPPMÅLINGSSAK	Rolle	Matrikkelenhets	Arealendring
		Avgiver	1149 - 12/175	-405,3
	22/10307-DELINGSSAK	Mottaker	1149 - 12/526	405,3
		Berørt	1149 - 12/522	0
		Berørt	1149 - 12/524	0

LandmålnummerNavn
LARSEN ANDRE

Opprett ny grunneiendom ved fradeling	03.03.2023	Tinglyst	17.03.2023	larand 10.03.2023
Oppmålingsforretning	22/10880-OPPMÅLINGSSAK	Rolle	Matrikkelenhets	Arealendring
		Avgiver	1149 - 12/175	-449,1
	22/10307-DELINGSSAK	Mottaker	1149 - 12/524	449,2
		Berørt	1149 - 12/522	0
		Berørt	1149 - 12/523	0

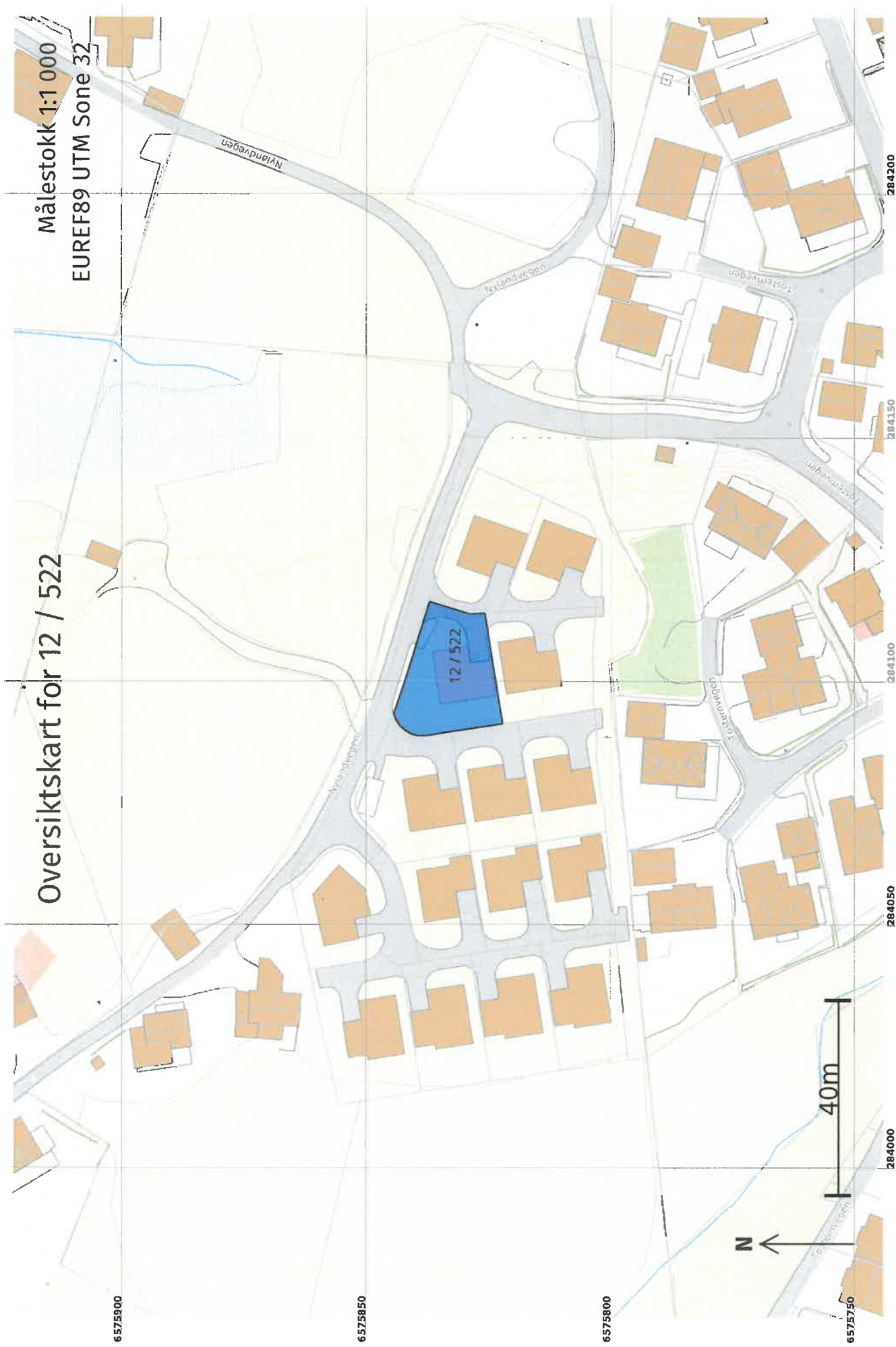
LandmålnummerNavn
LARSEN ANDRE

Opprett ny grunneiendom ved fradeling	03.03.2023	Tinglyst	17.03.2023	larand 10.03.2023
Oppmålingsforretning	22/10880-OPPMÅLINGSSAK	Rolle	Matrikkelenhets	Arealendring
		Avgiver	1149 - 12/175	-336,5
	22/10307-DELINGSSAK	Mottaker	1149 - 12/523	336,5
		Berørt	1149 - 12/516	0
		Berørt	1149 - 12/518	0
		Berørt	1149 - 12/520	0
		Berørt	1149 - 12/521	0
		Berørt	1149 - 12/522	0

LandmålnummerNavn
LARSEN ANDRE

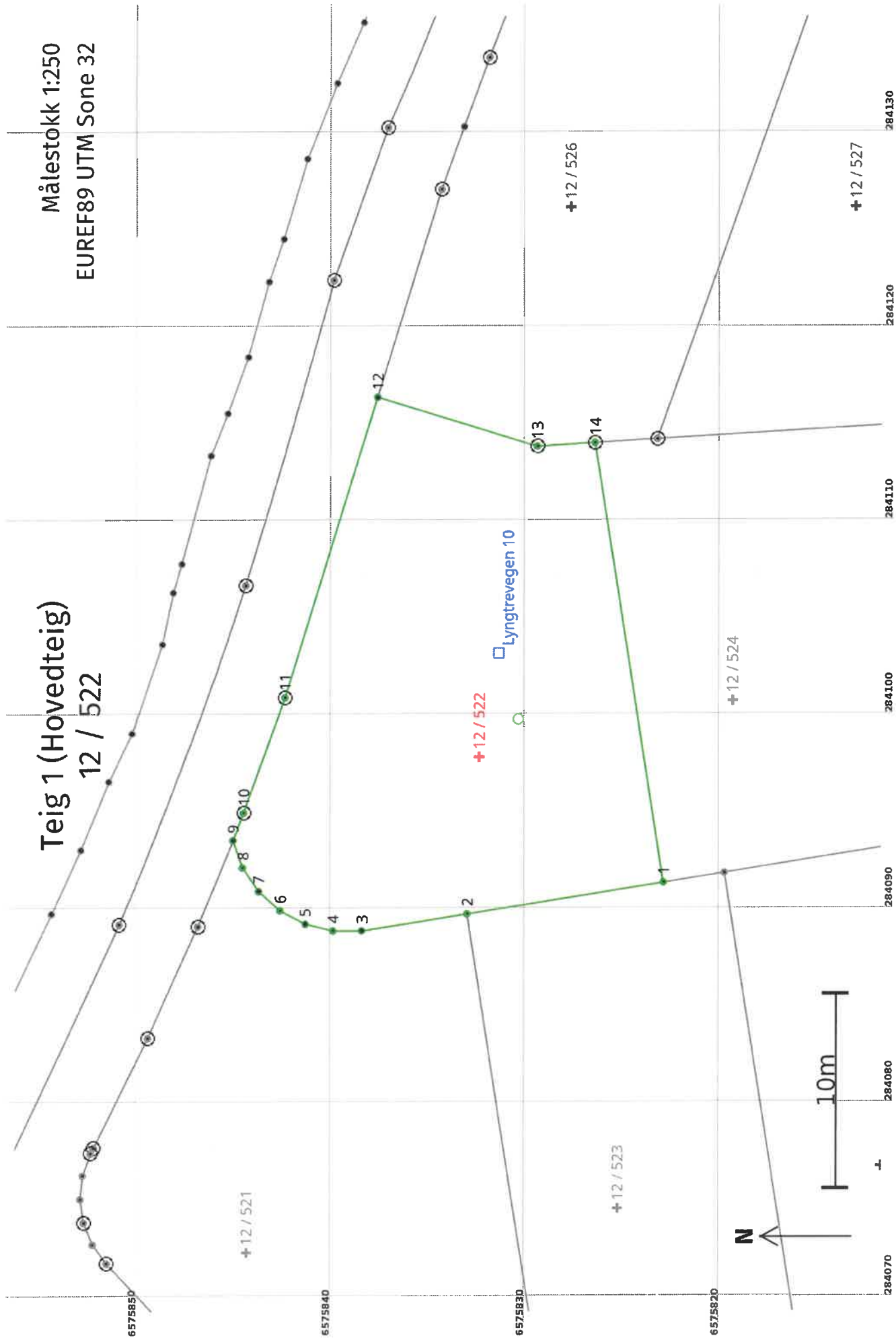
Oversiktskart for 12 / 522

Målestokk 1:1 000
EUREF89 UTM Sone 32



Teig 1 (Hovedteig) 12 / 522

Målestokk 1:250
EUREF89 UTM Sone 32



Areal og koordinater

Arealmerknad: EUREF89 UTM Sone 32

Representasjonspunkt:**Koordinatsystem:** EUREF89 UTM Sone 32**Nord:** 6575833**Øst:** 284098**Grensepunkt / Grenselinje****Ytre avgrensing**

Løpenr	Nord	Øst	Grensemerke nedsatt i / Lengde (m)	Grensepunkttype / Linjeinformasjon	Målemetode	Nøyaktighet (SD i cm)	Radius
1	6575823,03	284091,26	Annen terrengdetalj	Asfaltspiker	96 GNSS: Fasemåling (Real time kinematic)	10	
2	6575833,14	284089,65	Annen terrengdetalj	Asfaltspiker	96 GNSS: Fasemåling (Real time kinematic)	10	
3	6575838,56	284088,79	Annen terrengdetalj	Rør	96 GNSS: Fasemåling (Real time kinematic)	10	
4	6575840,04	284088,78	Geometrisk hjelpepunkt		69 Beregnet	10	
5	6575841,47	284089,14	Annen terrengdetalj	Rør	96 GNSS: Fasemåling (Real time kinematic)	10	
6	6575842,78	284089,83	Geometrisk hjelpepunkt		69 Beregnet	10	
7	6575843,87	284090,83	Annen terrengdetalj	Rør	96 GNSS: Fasemåling (Real time kinematic)	10	
8	6575844,69	284092,05	Geometrisk hjelpepunkt		69 Beregnet	10	
9	6575845,18	284093,45	Mur	Umerket	96 GNSS: Fasemåling (Real time kinematic)	10	
10	6575844,64	284094,86	Jord	Offentlig godkjent grensemerke	96 GNSS: Fasemåling (Real time kinematic)	10	
11	6575842,53	284100,80	Jord	Offentlig godkjent grensemerke	96 GNSS: Fasemåling (Real time kinematic)	10	
12	6575837,78	284116,27	Annen terrengdetalj	Rør	96 GNSS: Fasemåling (Real time kinematic)	10	
13	6575829,55	284113,74	Annen terrengdetalj	Offentlig godkjent grensemerke	96 GNSS: Fasemåling (Real time kinematic)	10	

Løpenr	Nord	Øst	Grensemerke nedsatt i / Grensepunkttype / Lengde (m) Linjeinformasjon	Målemetode	Nøyaktighet (SD i cm)	Radius
14	6575826,58	284113,92	Annen terrengdetalj Offentlig godkjent grensemerke 22,93	96 GNSS: Fasemåling (Real time kinematic)	10	

**For matrikkelenhets:**

Kommune: 1149 - KARMØY


Gårdsnummer: 12

Bruksnummer: 525

Utskriftsdato/klokkeslett: 23.03.2023 kl. 15:12

Produsert av: André Larsen - 1149

Attestert av: Karmøy kommune


_____**Orientering om matrikelbrev**

Matrikelbrevet er hjemlet i «Lov om eigedomsregistrering» (matrikellova) av 17. juni 2005. Etter definisjonen i matrikellovens § 3 d) er matrikelbrevet en attestert utskrift av matrikkelen som viser alle registrerte opplysninger om en matrikkelenhets ved oppgitt dato.

Om fullstendighet og nøyaktighet i matrikelbrevet

Matrikkelen ble etablert ved konvertering av data fra tidligere registre. Det kan variere hvor gode disse dataene er med hensyn på fullstendighet og nøyaktighet. I enkelte tilfeller kan grensepunkt og grenselinjer mangle helt eller delvis eller være feil registrert. Det kan også være feil og mangler ved registrert bygnings- og adresseinformasjon. Fullstendighet og stedfestingsnøyaktighet er generelt bedre innenfor enn utenfor tettbygd strøk. Vær oppmerksom på at for mange matrikkelenheter og bygg hefter usikkerhet ved arealet som oppgis.

For utfyllende informasjon: www.kartverket.no/matrikelbrev

Matrikkelenhet

Matrikkelenhetstype: Grunneiendom
Bruksnavn:
Etableringsdato: 15.03.2023
Skyld: 0
Er tinglyst: Ja
Har festegrunner: Nei
Er seksjonert: Nei

Arealrapport

Tekst Areal Kommentar
Beregna areal for 12 / 525 374,6 m2

Eierforhold

Tinglyste eierforhold

Rolle	Status	Føds.d./org.nr	Navn	Bruksenhet	Adresse	Areal	Merknader	Andel
Hjemmelshaver		988686239	HJR RASMUSSEN BYGG PROSJEKT AS		Postboks 204 4296 ÅKREHAMN			1 / 1

Oversikt over teiger

Løpnr	Type	Hovedteig	Nord	Øst	Høyde	Areal	Merknader
1	Teig	Ja	6575812	284077		374,6 m2	

(EUREF89 UTM Sone 32)

Forretninger der matrikkelenheten er involvert

Forretningstype
Årsak til feilretting

Forretningsdokumentdato
Kommunal saksreferanse
Nettadresse (URL)
Annen referanse

Status
Tinglysning
Endret dato

Matrikkelføring
Signatur
Dato

Opprett ny grunneiendom ved fradeling	Tinglyst	17.03.2023	larand	10.03.2023
Oppmålingsforretning	Rolle	Matrikkelenhet	Arealendring	
	Avgiver	1149 - 12/175	-374,6	
	Mottaker	1149 - 12/525	374,6	
	Berørt	1149 - 12/518	0	
	Berørt	1149 - 12/520	0	
	Berørt	1149 - 12/523	0	
	Berørt	1149 - 12/524	0	

Forretning
Forretningstype
Årsak til feilretting

Forretningsdokumentdato
Kommunal saksreferanse
Nettadresse (URL)
Annen referanse

Status

Tinglysing

Endret dato

Matrikkelføring
Signatur
Dato

Landmålernummer Navn

LARSEN ANDRE

Adresser

Adressetype **Adressenavn** **Adressekode** **Adressenr** **Koordinat.syst.** **Nord**
Lyngtrevegen 1899 16

EUREF89 UTM Sone 32
6575814

Øst

Kretser

Grunnkrets: 0204 Varne
Stemmekrets: 2 Åkrehamn
Kirkesokn: 06100402 Åkra
Postnr.område: 4270 ÅKREHAMN
Tettsted: 4702 Åkrehamn

Atkomstpunkt

Ja

Aktive bygg som er registrert på matrikkelenheten

Bygningsnr: 300 968 786

Løpenr:

Repr.punkt: Koordinatsystem: EUREF89 UTM Sone 32
Nord: 6575811 Øst: 284078

Bygningsendringstype:

Bygningstype: Enebolig

Næringsgruppe: Bolig

Bygningsstatus: Igangsettilatelse

Energikilder:

Oppvarming:

Bebygd areal:

113

Ant. boliger:

1

Datoer

Bruksareal bolig:

171

Ant. etasjer:

2

Rammetilatelse:

18.11.2021

Bruksareal annet:

0

Vannforsyning:

Tilkn. off.

Igangsettilatelse:

Tatt i bruk:

Bruksareal totalt:

171

Avløp:

Offentlig

Midlertidig brukstillatelse:

Ferdigattest:

Bruttoareal bolig:

191

Har heis:

Nei

Ferdigattest:

Bruttoareal annet:

0

Har heis:

Nei

Bruttoareal totalt:

191

Har heis:

Nei

Alternativt areal:

28

Alternativt areal 2:

0

Etasjer

Etasje	Antall boenheter	BRA bolig	BRA annet	BRA totalt	BTA bolig	BTA annet	BTA totalt	Alt. areal	Alt. areal 2
H02	0	71	0	71	81	0	81	0	0
H01	1	100	0	100	110	0	110	28	0

Bruksenheter

Bruksenhetsnummer
1899 Lyngtrevegen 16
H0101

Bruksenhetsstype

Bolig

Bruksareal

171

Ant. rom

6

Kjøkkentilgang

Kjøkken

Bad

2

Matrikkelenhet

12/525

Kontaktpersoner

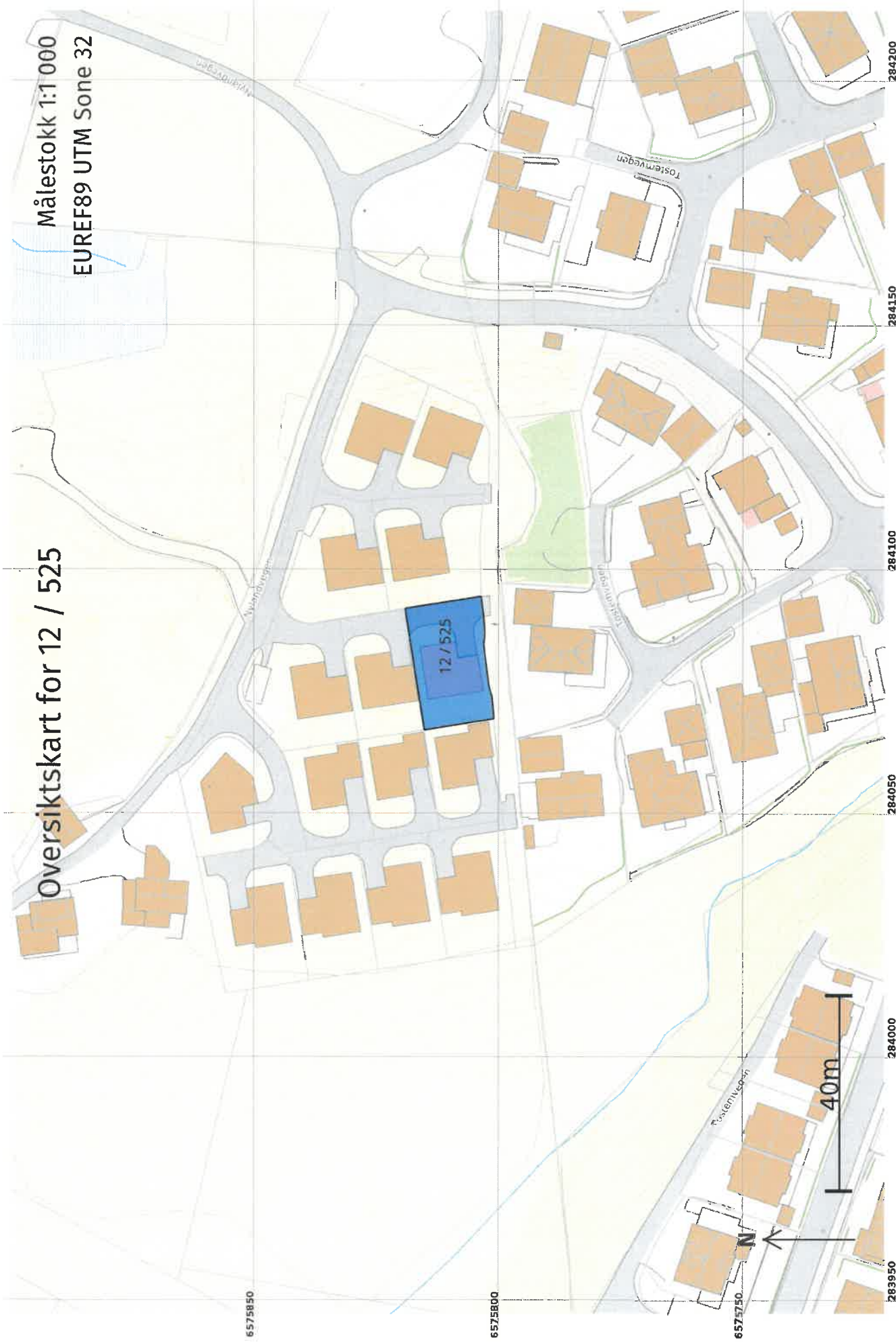
Rolle
Tiltakshaver

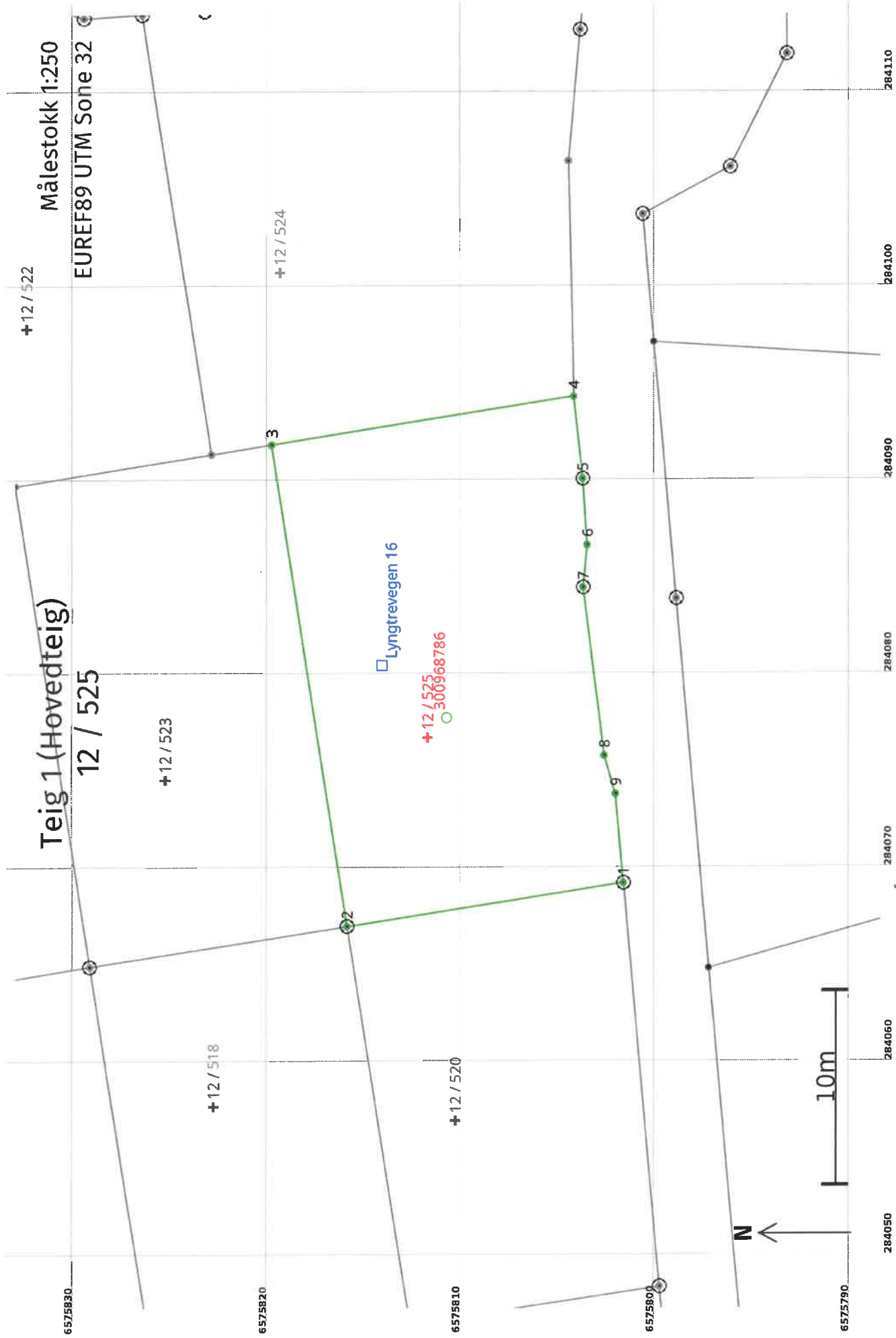
Føds.dato/org.nr **Navn**
988686239 HJR RASMUSSEN BYGG PROSJEKT AS

Bruksenhet **Adresse**
Postboks 204
4296 ÅKREHAMN

Oversiktskart for 12 / 525

Målestokk 1:1 000
EUREF89 UTM Sone 32





Areal og koordinater

Areal: 374,6

Arealmerknad:

Representasjonssystem: EUREF89 UTM Sone 32**Nord:** 6575812**Øst:** 284077**Grensepunkt / Grenselinje****Ytre avgrensning**

Løpnr	Nord	Øst	Grensemerke nedsatt i / Lengde (m)	Grensepunkttype / Linjeinformasjon	Målemetode	Nøyaktighet (SD i cm)	Radius
1	6575801,78	284069,15	Jord	Offentlig godkjent grensemerke	96 GNSS: Fasemåling (Real time kinematic)	10	
			14,39				
2	6575816,00	284066,93	Jord	Offentlig godkjent grensemerke	96 GNSS: Fasemåling (Real time kinematic)	10	
			25,14				
3	6575819,93	284091,76	Annen terrengdetalj	Asfaltspiker	96 GNSS: Fasemåling (Real time kinematic)	10	
			15,74				
4	6575804,38	284094,23	Annen terrengdetalj	Asfaltspiker	96 GNSS: Fasemåling (Real time kinematic)	10	
			4,25				
5	6575803,92	284090,00	Annen terrengdetalj	Offentlig godkjent grensemerke	51 Digitalisert på dig.bord fra strek-kart: Blyantoriginal	10	
			3,43				
6	6575803,67	284086,58	Annen terrengdetalj	Asfaltspiker	96 GNSS: Fasemåling (Real time kinematic)	10	
			2,21				
7	6575803,90	284084,39	Annen terrengdetalj	Offentlig godkjent grensemerke	96 GNSS: Fasemåling (Real time kinematic)	10	
			8,75				
8	6575802,78	284075,71	Annen terrengdetalj	Asfaltspiker	96 GNSS: Fasemåling (Real time kinematic)	10	
			2,05				
9	6575802,19	284073,74	Annen terrengdetalj	Asfaltspiker	96 GNSS: Fasemåling (Real time kinematic)	10	
			4,61				

**For matrikkelenhets:**

Kommune: 1149 - KARMØY

Gårdsnummer: 12

Bruksnummer: 521

Utskriftsdato/klokkeslett: 23.03.2023 kl. 15:12

Produsert av: André Larsen - 1149

Attestert av: Karmøy kommune

**Orientering om matrikelbrev**

Matrikelbrevet er hjemlet i «Lov om eigedomsregistrering» (matrikellova) av 17. juni 2005. Etter definisjonen i matrikellovens § 3 d) er matrikelbrevet en attestert utskrift av matrikkelen som viser alle registrerte opplysninger om en matrikkelenhets ved oppgitt dato.

Om fullstendighet og nøyaktighet i matrikelbrevet

Matrikkelen ble etablert ved konvertering av data fra tidligere registre. Det kan variere hvor gode disse dataene er med hensyn på fullstendighet og nøyaktighet. I enkelte tilfeller kan grensepunkt og grenselinjer mangle helt eller delvis eller være feil registrert. Det kan også være feil og mangler ved registrert bygnings- og adresseinformasjon. Fullstendighet og stedfestingsnøyaktighet er generelt bedre innenfor enn utenfor tettbygd strøk. Vær oppmerksom på at for mange matrikkelenheter og bygg hefter usikkerhet ved arealet som oppgis.

For utfyllende informasjon: www.kartverket.no/matrikelbrev

Matrikkelenhetsnummer

Matrikkelenhetsnummer: Grunneiendom
Bruksnavn:
Etableringsdato: 15.03.2023
Skyld: 0
Er tinglyst: Ja
Har festegrunner: Nei
Er seksjonert: Nei

Arealrapport

Tekst
Beregna areal for 12 / 521
Areal Kommentar
490,4 m2

Eierforhold

Tinglyste eierforhold

Rolle	Status	Føds.d./org.nr	Navn	Bruksenhet	Adresse	Areal	Andel
Hjemmelshaver		988686239	HJR RASMUSSEN BYGG PROSJEKT AS		Postboks 204 4296 ÅKREHAMN		1 / 1

Oversikt over teiger

Løpenr	Type	Hovedteig	Nord	Øst	Høyde	Areal	Merknader
1	Teig	Ja	6575844	284072		490,4 m2	

(EUREF89 UTM Sone 32)

Forretninger der matrikkelenhetsnummeret er involvert

Forretningstype
Årsak til feilretting

Forretningsdokumentdato
Kommunal saksreferanse
Nettadresse (URL)
Annen referanse

Status
Endret dato

Matrikkelnummer
Signatur Dato

Opprett ny grunneiendom ved fradeling
Oppmålingsforretning

Tinglyst	Tinglyst	Matrikkelnummer	Arealendring
03.03.2023	17.03.2023	1149 - 12/175	-490,4
22 / 10880-OPPMÅLINGSSAK		1149 - 12/521	490,4
22 / 10307-DELINGSSAK		1149 - 12/514	0
		1149 - 12/516	0
		1149 - 12/518	0

Forretning
Forretningstype
Årsak til feilretting

Forretningsdokumentdato
Kommunal saksreferanse
Nettadresse (URL)
Annen referanse

Status

Tinglysing

Endret dato

Matrikkelføring
Signatur **Dato**

Landmålnummer

LARSEN ANDRE

Forretninger der matrikkelenheten er berørt

Forretning
Forretningstype
Årsak til feilretting

Forretningsdokumentdato
Kommunal saksreferanse
Nettadresse (URL)
Annen referanse

Status

Tinglysing

Endret dato

Matrikkelføring
Signatur **Dato**

Kvalitetsheving for eksisterende matrikkelenhet

03.03.2023

larand 23.03.2023

Oppmålingsforretning

22/10880-OPPMÅLINGSSAK

Rolle
Berørt

Matrikkelenhet
1149 - 12/516

Arealendring
0

Berørt

1149 - 12/521

0

Landmålnummer

LARSEN ANDRE

Opprett ny grunneiendom ved fradeling

03.03.2023

larand 10.03.2023

Oppmålingsforretning

22/10880-OPPMÅLINGSSAK

Tinglyst

Matrikkelenhet
1149 - 12/175

Arealendring
-336,5

Avgiver

1149 - 12/175

Mottaker

1149 - 12/523

336,5

22/10307-DELINGSSAK

Berørt

1149 - 12/516

0

Berørt

1149 - 12/518

0

Berørt

1149 - 12/520

0

Berørt

1149 - 12/521

0

Berørt

1149 - 12/522

0

Landmålnummer

LARSEN ANDRE

Bruksenheter

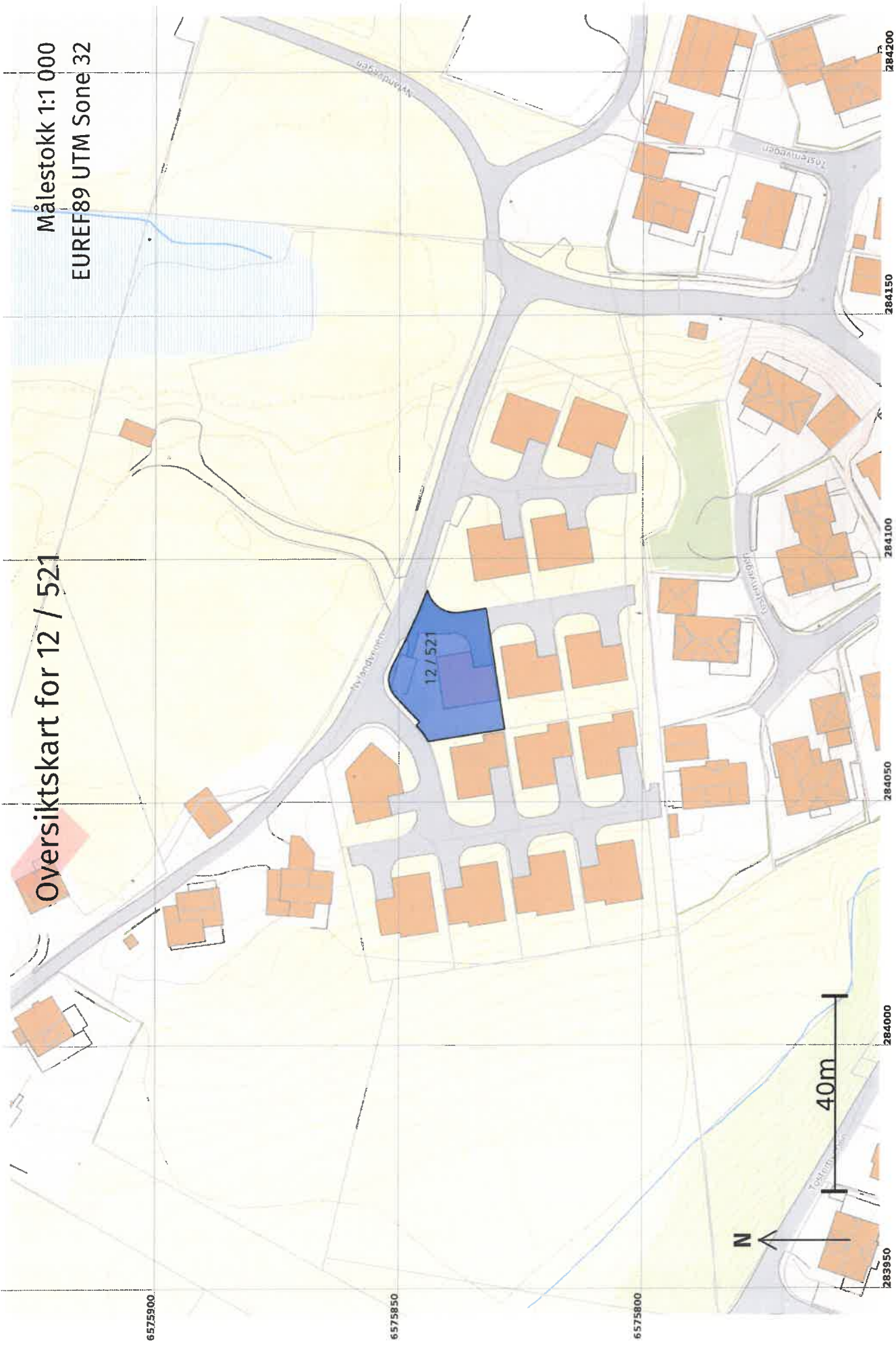
Adresse 1899 Lyngtrevegen 12 Bruksenhetsnummer H0101 Bruksenhetstype Bolig Bruksareal 171 Ant. rom 6 Kjøkkentilgang 2 Bad 2 WC 2 Matrikkelenhetsnummer 12/521

Kontaktpersoner

Rolle Tiltakshaver Fødselsdato/org.nr 988686239 Navn HJR RASMUSSEN BYGG PROSJEKT AS Bruksenhet Adresse Postboks 204 4296 ÅKREHAMN

Oversiktskart for 12 / 521

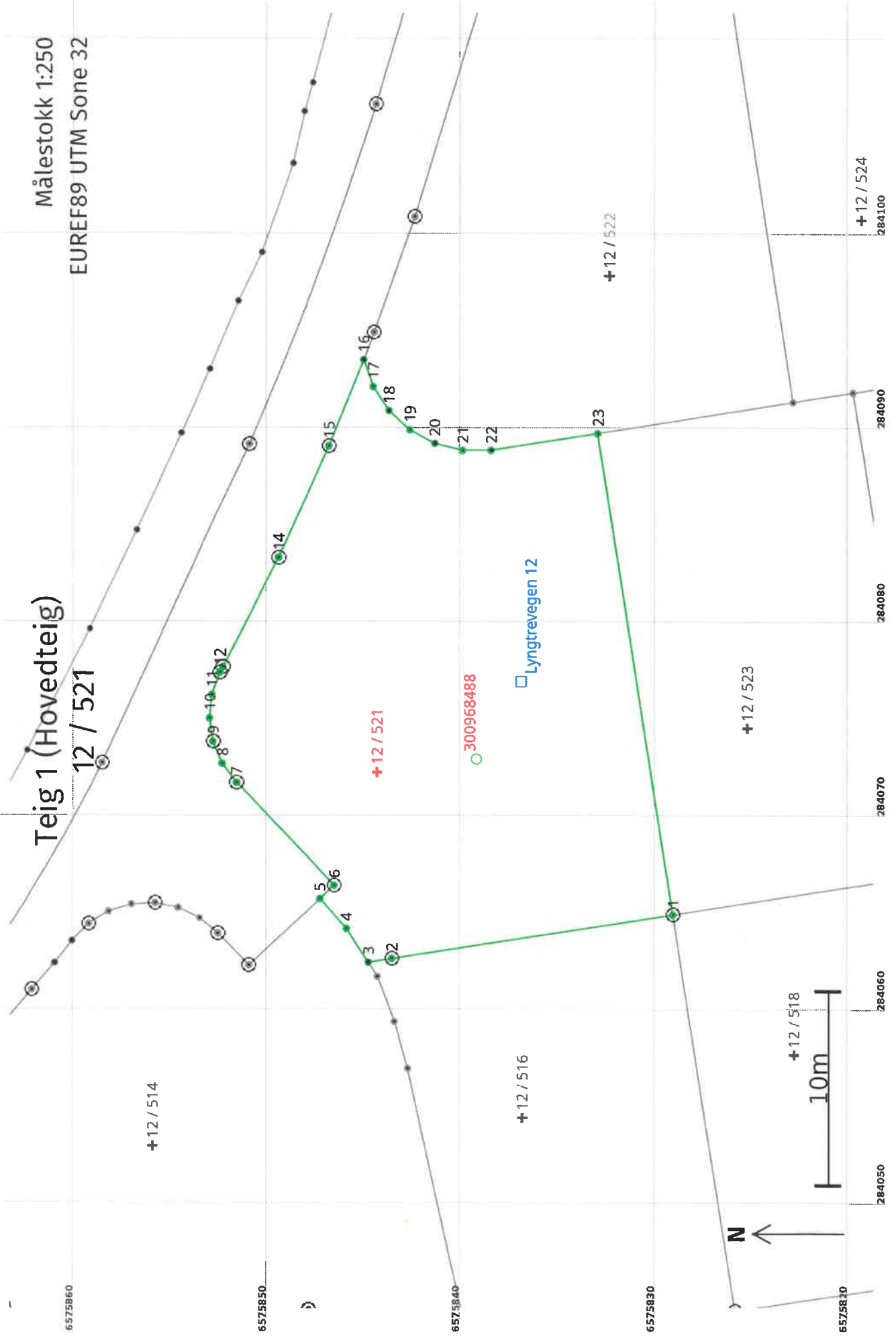
Målestokk 1:1 000
EUREF89 UTM Sone 32



Matrikelbrev for 1149 - 12 / 521

Side 6 av 9

23.03.2023 15:12



Areal og koordinater

Areal: 490,4

Arealmerknad:

Representasjonssystem: EUREF89 UTM Sone 32

Nord: 6575844

Øst: 284072

Grensepunkt / Grenselinje**Ytre avgrensing**

Løpnr	Nord	Øst	Grensemerke nedsatt i / Lengde (m)	Grensepunkttype / Linjeinformasjon	Målemetode	Nøyaktighet (SD i cm)	Radius
1	6575829,25	284064,86	Jord	Offentlig godkjent grensemerke	96 GNSS: Fasemåling (Real time kinematic)	10	
			14,63				
2	6575843,71	284062,60	Jord	Offentlig godkjent grensemerke	96 GNSS: Fasemåling (Real time kinematic)	10	
			1,24				
3	6575844,93	284062,41	Annen terrengdetalj	Rør	96 GNSS: Fasemåling (Real time kinematic)	10	
			2,07				
4	6575846,06	284064,14	Mur	Vegkant	96 GNSS: Fasemåling (Real time kinematic)	10	
			2,07				
5	6575847,44	284065,68	Annen terrengdetalj	Asfaltspiker	96 GNSS: Fasemåling (Real time kinematic)	10	
			1,00				
6	6575846,71	284066,37	Jordfast stein	Offentlig godkjent grensemerke	96 GNSS: Fasemåling (Real time kinematic)	10	
			7,27				
7	6575851,70	284071,66	Jord	Offentlig godkjent grensemerke	96 GNSS: Fasemåling (Real time kinematic)	10	
			1,22				
8	6575852,41	284072,64	Geometrisk hjelpepunkt		69 Beregnet	10	
			1,22				
9	6575852,87	284073,77	Jord	Offentlig godkjent grensemerke	96 GNSS: Fasemåling (Real time kinematic)	10	
			1,22				
10	6575853,05	284074,98	Geometrisk hjelpepunkt		69 Beregnet	10	
			1,22				
11	6575852,93	284076,19	Geometrisk hjelpepunkt		69 Beregnet	10	
			1,22				
12	6575852,52	284077,34	Jord	Offentlig godkjent grensemerke	96 GNSS: Fasemåling (Real time kinematic)	10	
			0,32				
13	6575852,38	284077,62	Jord	Offentlig godkjent grensemerke	96 GNSS: Fasemåling (Real time kinematic)	10	
			6,30				

Løpnr	Nord	Øst	Grensemerke nedsatt i / Lengde (m)	Linjeinformasjon	Målemetode	Nøyaktighet (SD i cm)	Radius
14	6575849,57	284083,26	Jord	Offentlig godkjent grensemerke	96 GNSS: Fasemåling (Real time kinematic)	10	
			6,30				
15	6575846,99	284089,01	Jord	Offentlig godkjent grensemerke	96 GNSS: Fasemåling (Real time kinematic)	10	
			4,79				
16	6575845,18	284093,45	Mur	Umerket	96 GNSS: Fasemåling (Real time kinematic)	10	
			1,48				
17	6575844,69	284092,05		Geometrisk hjelpepunkt	69 Beregnet	10	
			1,48				
18	6575843,87	284090,83		Annen terrengdetalj Rør	96 GNSS: Fasemåling (Real time kinematic)	10	
			1,48				
19	6575842,78	284089,83		Geometrisk hjelpepunkt	69 Beregnet	10	
			1,48				
20	6575841,47	284089,14		Annen terrengdetalj Rør	96 GNSS: Fasemåling (Real time kinematic)	10	
			1,48				
21	6575840,04	284088,78		Geometrisk hjelpepunkt	69 Beregnet	10	
			1,48				
22	6575838,56	284088,79		Annen terrengdetalj Rør	96 GNSS: Fasemåling (Real time kinematic)	10	
			5,49				
23	6575833,14	284089,65		Annen terrengdetalj Asfaltspiker	96 GNSS: Fasemåling (Real time kinematic)	10	
			25,10				



Matrikkelrapport

MAT0011

Matrikelbrev



Kartverket

For matrikkelenhet:

Kommune: 1149 – KARMØY

Gårdsnummer: 12

Bruksnummer: 523

Utskriftsdato/klokkeslett: 23.03.2023 kl. 15:12

Produsert av: André Larsen - 1149

Attestert av: Karmøy kommune





Orientering om matrikelbrev

Matrikelbrevet er hjemlet i «Lov om eigedsregistrering» (matrikellova) av 17. juni 2005. Etter definisjonen i matrikellovens § 3 d) er matrikelbrevet en attestert utskrift av matrikkelen som viser alle registrerte opplysninger om en matrikkelenhet ved oppgitt dato.

Om fullstendighet og nøyaktighet i matrikelbrevet

Matrikkelen ble etablert ved konvertering av data fra tidligere registre. Det kan variere hvor gode disse dataene er med hensyn på fullstendighet og nøyaktighet. I enkelte tilfeller kan grensepunkt og grenselinjer mangle helt eller delvis eller være feil registrert. Det kan også være feil og mangler ved registrert bygnings- og adresseinformasjon. Fullstendighet og stedfestingsnøyaktighet er generelt bedre innenfor enn utenfor tettbygd strøk. Vær oppmerksom på at for mange matrikkelenheter og bygg hefter usikkerhet ved arealet som oppgis.

For utfyllende informasjon: www.kartverket.no/matrikelbrev

Matrikkelenhet

Matrikkelenhetstype: Grunneiendom
Bruksnavn:
Etableringsdato: 15.03.2023
Skyld: 0
Er tinglyst: Ja
Har festegrunner: Nei
Er seksjonert: Nei

Arealrapport

Tekst
Beregna areal for 12 / 523
Areal
Kommentar
336,5 m2

Eierforhold

Tinglyste eierforhold

Rolle	Status	Føds.d./org.nr	Navn	Bruksenhet	Adresse	Areal	Andel
Hjemmelshaver		988686239	HJR RASMUSSEN BYGG PROSJEKT AS		Postboks 204 4296 ÅKREHAMN		1 / 1

Øversikt over teiger

(EUREF89 UTM Sone 32)

Løpnr	Type	Hovedteig	Nord	Øst	Høyde	Areal	Merknader
1	Teig	Ja	6575825	284074		336,5 m2	

Forretninger der matrikkelenheten er involvert

Forretning	Forretningsdokumentdato	Tinglysing	Matrikkelføring
Forretningstype	Kommunal saksreferanse	Status	Signatur
Årsak til feilretting	Nettadresse (URL)	Endret dato	Data
	Annen referanse		

Forretning
Forretningstype
Årsak til feilretting

Forretningsdokumentdato
Kommunal saksreferanse
Nettadresse (URL)
Annen referanse

Status

Tinglysing

Endret dato

Matrikkelføring
Signatur Dato

Opprett ny grunneiendom ved fradeling

Oppmålingsforretning

03.03.2023

22/10880-OPPMÅLINGSSAK

Tinglyst

17.03.2023

larand 10.03.2023

Arealendring

-336,5

336,5

0

0

0

0

0

Landmålnummer

Navn

LARSEN ANDRE

Forretninger der matrikkelenheten er berørt

Forretning
Forretningstype
Årsak til feilretting

Forretningsdokumentdato
Kommunal saksreferanse
Nettadresse (URL)
Annen referanse

Status

Tinglysing

Endret dato

Matrikkelføring
Signatur Dato

Opprett ny grunneiendom ved fradeling

Oppmålingsforretning

03.03.2023

22/10880-OPPMÅLINGSSAK

Tinglyst

17.03.2023

larand 10.03.2023

Arealendring

-374,6

374,6

0

0

0

0

Landmålnummer

Navn

LARSEN ANDRE

Forretning
Forretningstype
Årsak til feilretting

Forretningsdokumentdato
Kommunal saksreferanse
Nettadresse (URL)
Annen referanse

Opprett ny grunneiendom ved fradeling
Oppmålingsforretning

03.03.2023
22/10880-OPPMÅLINGSSAK
22/10307-DELINGSSAK

Status
Tinglysing
Endret dato
Matrikkeløp
Signatur
Dato

Tinglyst 17.03.2023 larand 10.03.2023

Rolle	Matrikkelenh.	Arealendring
Avgiver	1149 - 12/175	-449,1
Mottaker	1149 - 12/524	449,2
Berørt	1149 - 12/522	0
Berørt	1149 - 12/523	0

Landmålnummer **Navn**
LARSEN ANDRE

Adresser

Adresstype	Adressenavn	Adressekode	Adresser	Krets	Atkomstpunkt
Vegadresse	Lyngtrevegen	1899	Koordinat. syst. Nord	Øst	Ja
			14		
			EUREF89 UTM Sone 32		
			6575824		

Aktive bygg som er registrert på matrikkelenheten

Bygningsnr:	300 968 777	Bebygg areal:	113	Ant. boliger:	1	Datoer	
Løpenr:		Bruksareal bolig:	171	Ant. etasjer:	2	Rammestillatelse:	
Repr.punkt:	Koordinatsystem: EUREF89 UTM Sone 32	Bruksareal annet:	0	Vannforsyning:	Tilkn. off.	Igangsettingsstillatelse:	18.11.2021
	Nord: 6575824 Øst: 284075	Bruksareal totalt:	171		vannverk	Tatt i bruk:	
Bygningsendringskode:		Bruttoareal bolig:	191	Avløp:	Offentlig	Midlertidig brukstillatelse:	
Bygningstype:	Enebolig	Bruttoareal annet:	0	Har heis:	kloakk	Ferdigattest:	
Næringsgruppe:	Bolig	Bruttoareal totalt:	191		Nei		
Bygningsstatus:	Igangsettingsstillatelse	Alternativt areal:	28				
Energikilder:		Alternativt areal 2:	0				
Oppvarming:							

Etasjer

Etasje	Antall boenheter	BRA bolig	BRA annet	BRA totalt	BTA bolig	BTA annet	BTA totalt	Alt. areal	Alt. areal 2
H02	0	71	0	71	81	0	81	0	0

Etasje Antall boenheter BRA bolig BRA annet BRA totalt BTA bolig BTA annet BTA totalt Alt. areal Alt. areal 2

H01 1

100

0

100

110

0

110

28

0

Bruksenheter

Adresse

1899 Lyngtrevegen 14

Bruksenhetsnummer

H0101

Bruksenhetstype

Bolig

Bruksareal

171

Ant. rom

6

Kjøkkentilgang

Kjøkken

Bad

2

WC

2

Matrikkelenhet

12/523

Kontaktpersoner

Rolle

Tiltakshaver

Føds.dato/org.nr

988686239

Navn

HJR RASMUSSEN BYGG PROSJEKT AS

Bruksenhet

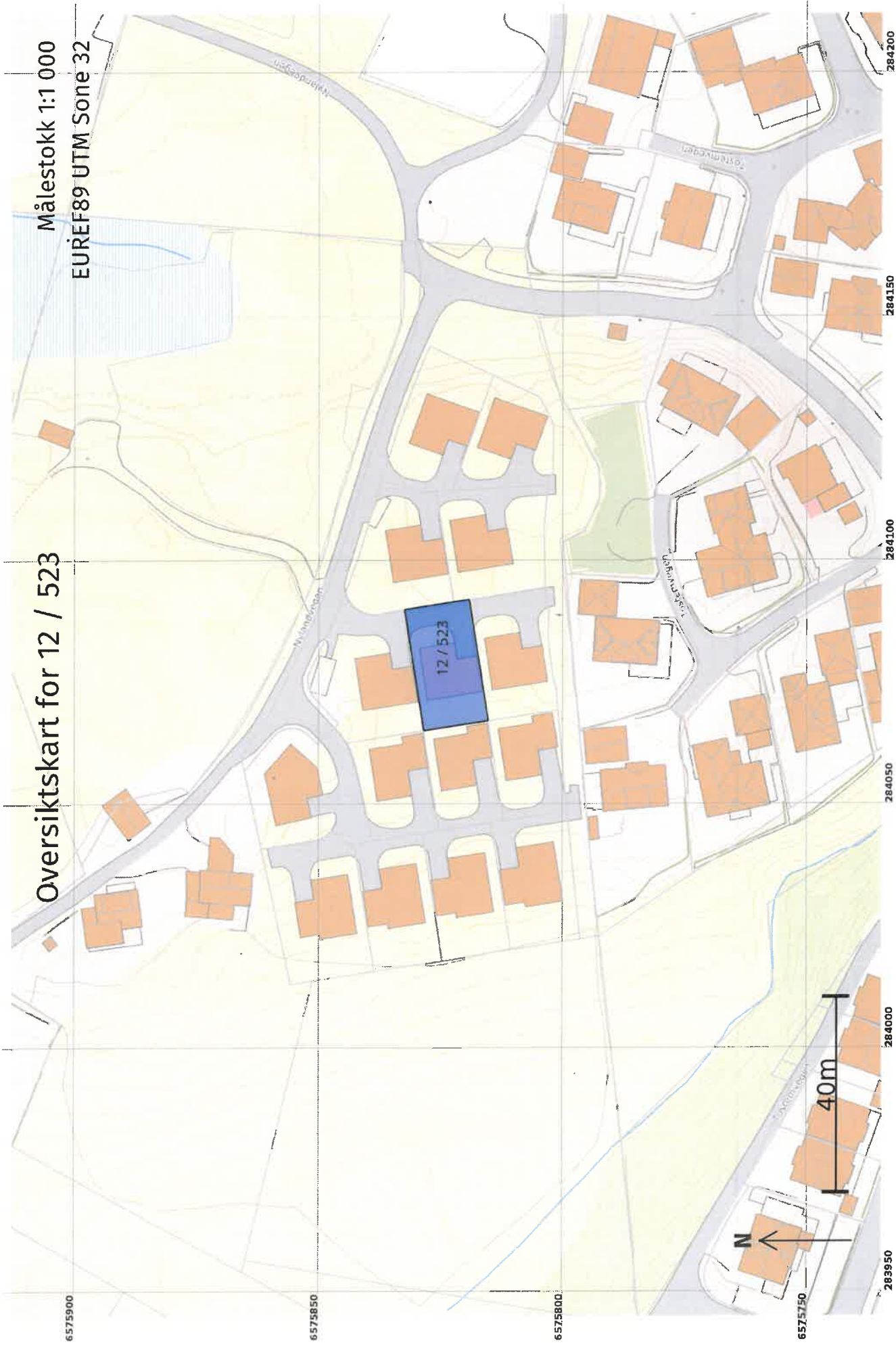
Adresse

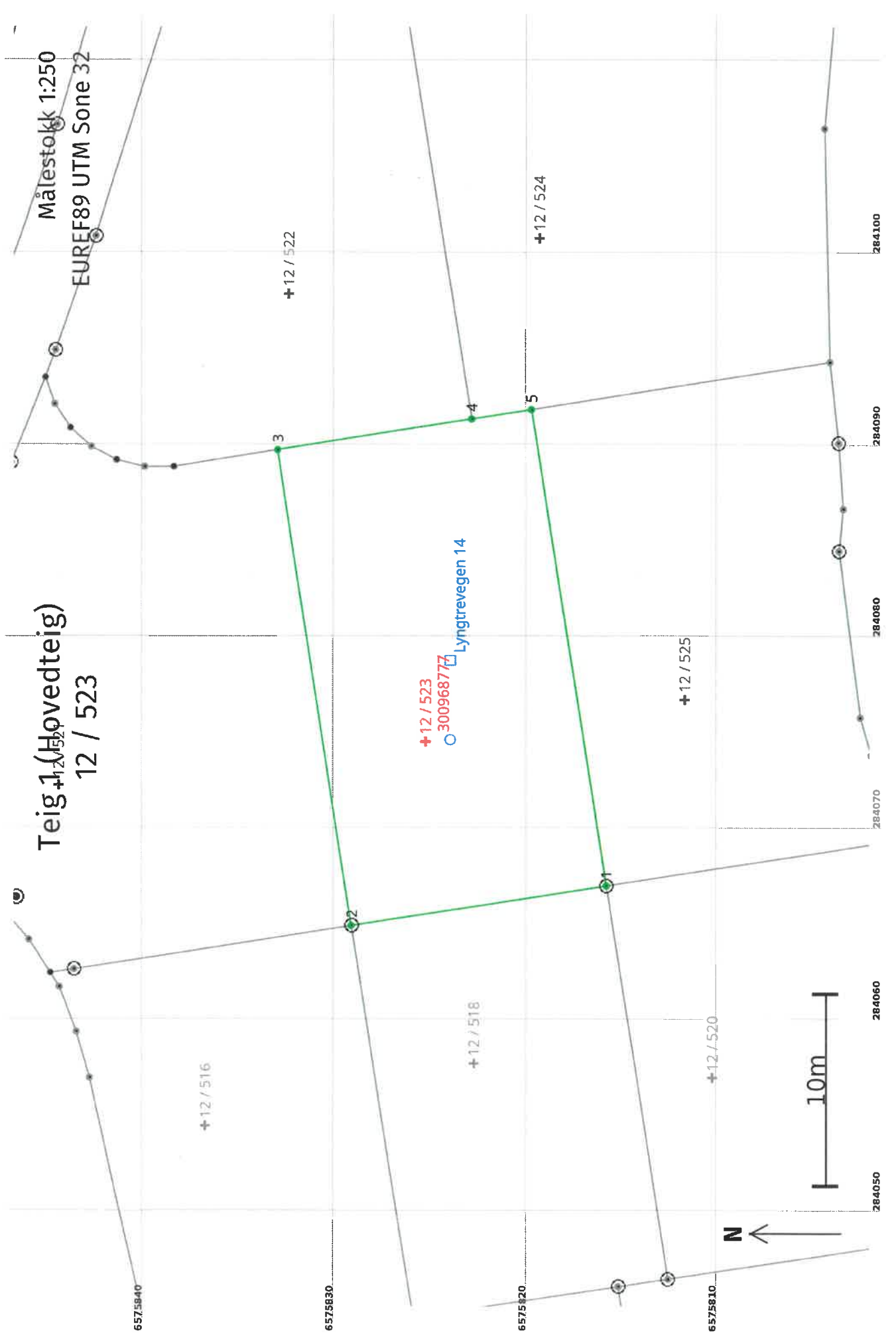
Postboks 204

4296 ÅKREHAMN

Oversiktskart for 12 / 523

Målestokk 1:1 000
EUREF89 UTM Sone 32





Areal og koordinater

Areal: 336,5

Arealmerknad:

Representasjonssystem: EUREF89 UTM Sone 32

Nord: 6575825

Øst: 284074

Grensepunkt / Grenselinje

Ytre avgrensing

Løpenr	Nord	Øst	Grensemerke nedsett i / Lengde (m) Linjeinformasjon	Grensepunkttype / Målemetode	Nøyaktighet (SD i cm)	Radius
1	6575816,00	284066,93	Jord Offentlig godkjent grensemerke 13,41	96 GNSS: Fasemåling (Real time kinematic)	10	
2	6575829,25	284064,86	Jord Offentlig godkjent grensemerke 25,10	96 GNSS: Fasemåling (Real time kinematic)	10	
3	6575833,14	284089,65	Annen terrengdetalj Asfaltspiker 10,24	96 GNSS: Fasemåling (Real time kinematic)	10	
4	6575823,03	284091,26	Annen terrengdetalj Asfaltspiker 3,14	96 GNSS: Fasemåling (Real time kinematic)	10	
5	6575819,93	284091,76	Annen terrengdetalj Asfaltspiker 25,14	96 GNSS: Fasemåling (Real time kinematic)	10	

**For matrikkelenhet:**

Kommune: 1149 - KARMØY

Gårdsnummer: 12

Bruksnummer: 520

Utskriftsdato/klokkeslett: 23.03.2023 kl. 15:11

Produsert av: André Larsen - 1149

Attestert av: Karmøy kommune


**Orientering om matrikkelbrev**

Matrikkelbrevet er hjemlet i «Lov om eigedomsregistrering» (matrikkelova) av 17. juni 2005. Etter definisjonen i matrikkelovens § 3 d) er matrikkelbrevet en attestert utskrift av matrikkelen som viser alle registrerte opplysninger om en matrikkelenhet ved oppgitt dato.

Om fullstendighet og nøyaktighet i matrikkelbrevet

Matrikkelen ble etablert ved konvertering av data fra tidligere registre. Det kan variere hvor gode disse dataene er med hensyn på fullstendighet og nøyaktighet. I enkelte tilfeller kan grensepunkt og grenselinjer mangle helt eller delvis eller være feil registrert. Det kan også være feil og mangler ved registrert bygnings- og adresseinformasjon. Fullstendighet og stedfestingsnøyaktighet er generelt bedre innenfor enn utenfor tettbygd strøk. Vær oppmerksom på at for mange matrikkelenheter og bygg hefter usikkerhet ved arealet som oppgis.

For utfyllende informasjon: www.kartverket.no/matrikkelbrev

Matrikkelenhet

Matrikkelenhetstype: Grunneiendom
Bruksnavn:
Etableringsdato: 15.03.2023
Skyld: 0
Er tinglyst: Ja
Har festegrunner: Nei
Er seksjonert: Nei

Arealrapport

Tekst
Beregna areal for 12 / 520
Areal
Kommentar
285,1 m2

Eierforhold

Tinglyste eierforhold

Rolle	Status	Føds.d./org.nr	Navn	Bruksenhet	Adresse	Andel
Hjemmelshaver		988686239	HJR RASMUSSEN BYGG PROSJEKT AS		Postboks 204 4296 ÅKREHAMN	1 / 1

Oversikt over teiger

(EUREF89 UTM Sone 32)

Løpenr	Type	Hovedteig	Nord	Øst	Høyde	Areal	Merknader
1	Teig	Ja	6575810	284057		285,1 m2	

Forretninger der matrikkelenheten er involvert

Forretning

Forretningstype

Årsak til feilretting

Forretningsdokumentdato
Kommunal saksreferanse
Nettadresse (URL)
Annen referanse

Status

Tinglysing

Matrikkelføring

Signatur

Endret dato

Dato

Opprett ny grunneiendom ved fradeling	03.03.2023	Tinglyst	17.03.2023	larand	10.03.2023
Oppmålingsforretning	22/10880-OPPMÅLINGSSAK	Rolle	Matrikkelenhet	Arealendring	
		Avgiver	1149 - 12/175	-285,1	
	22/10307-DELINGSSAK	Mottaker	1149 - 12/520	285,1	
		Berørt	1149 - 12/518	0	
		Berørt	1149 - 12/519	0	

Landmålernummer

Navn

LARSEN ANDRE

Forretninger der matrikkelenheten er berørt

Forretning	Forretningsdokumentdato	Tinglysing	Matrikkelføring
Forretningstype	Kommunal saksreferanse	Status	Signatur
Årsak til feilretting	Nettadresse (URL)	Endret dato	Data
	Annen referanse		

Opprett ny grunneiendom ved fradeling	03.03.2023	Tinglyst	larand 10.03.2023
Oppmålingsforretning	22/10880-OPPMÅLINGSSAK	Rolle	Matrikkelenhet
	22/10307-DELINGSSAK	Avgiver	1149 - 12/175
		Mottaker	1149 - 12/525
		Berørt	1149 - 12/518
		Berørt	1149 - 12/520
		Berørt	1149 - 12/523
		Berørt	1149 - 12/524
			Arealendring
			-374,6
			374,6
			0
			0
			0
			0

Landmålnummer Navn

LARSEN ANDRE

Opprett ny grunneiendom ved fradeling	03.03.2023	Tinglyst	larand 10.03.2023
Oppmålingsforretning	22/10880-OPPMÅLINGSSAK	Rolle	Matrikkelenhet
	22/10307-DELINGSSAK	Avgiver	1149 - 12/175
		Mottaker	1149 - 12/523
		Berørt	1149 - 12/516
		Berørt	1149 - 12/518
		Berørt	1149 - 12/520
		Berørt	1149 - 12/521
		Berørt	1149 - 12/522
			Arealendring
			-336,5
			336,5
			0
			0
			0
			0

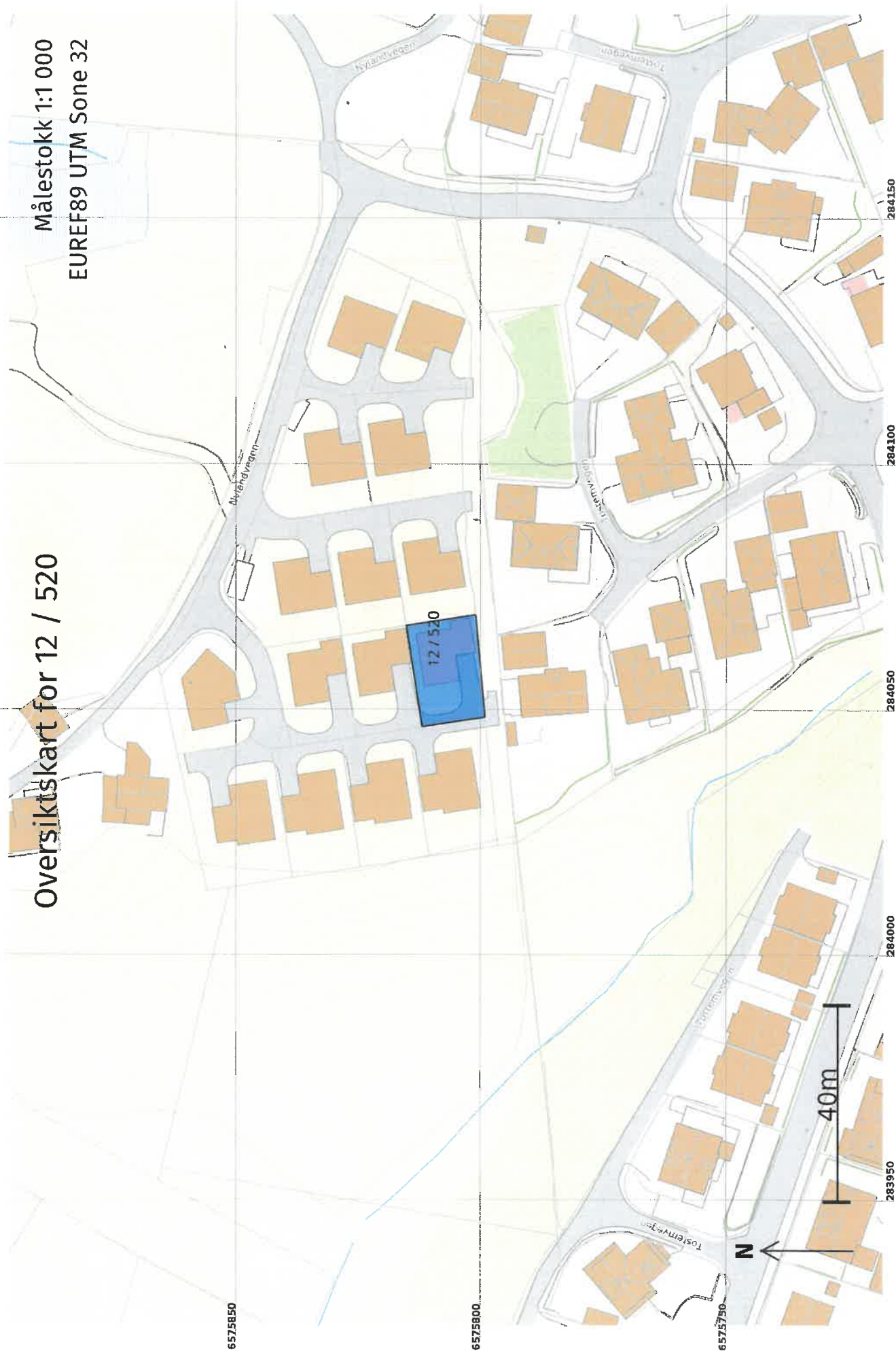
Landmålnummer Navn

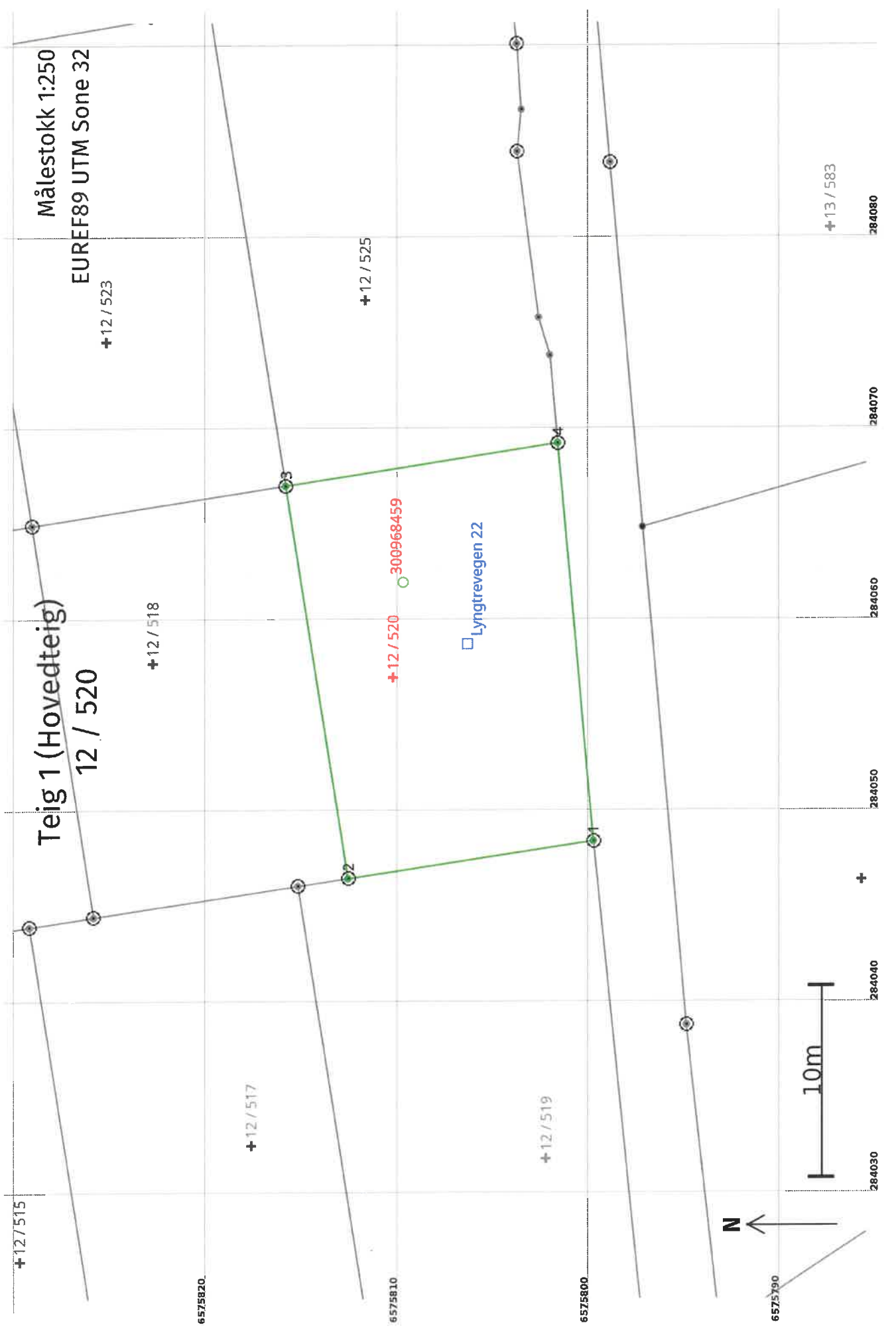
LARSEN ANDRE

Adresse	Adressekode	Adresse	Kretser	Atkomstpunkt
Adressetype	Kildekode	Koord.syst. Nord	Øst	Ja
Vegadresse	1899	22	Grunnkrets	0204 Varne
			Stemmekrets:	2 Åkrehamn
			Kirkesokn:	06100402 Åkra
			Postnr.område:	4270 ÅKREHAMN
			Tettsted:	4702 Åkrehamn

Oversiktskart for 12 / 520

Målestokk 1:1 000
EUREF89 UTM Sone 32





Areal og koordinater

Areal: 285,1

Arealmerknad:

Representasjonssystem: EUREF89 UTM Sone 32

Nord: 6575810

Øst: 284057

Grensepunkt / Grenselinje

Ytre avgrensing

Løpenr	Nord	Øst	Grensemerke nedsatt i / Lengde (m) Linjeinformasjon	Grensepunkttype / Linjeinformasjon	Målemetode	Nøyaktighet (SD i cm)	Radius
1	6575799,91	284048,34	Annen terrengdetalj 13,00	Offentlig godkjent grensemerke	96 GNSS: Fasemåling (Real time kinematic)	10	10
2	6575812,76	284046,40	Annen terrengdetalj 20,78	Offentlig godkjent grensemerke	96 GNSS: Fasemåling (Real time kinematic)	10	10
3	6575816,00	284066,93	Jord 14,39	Offentlig godkjent grensemerke	96 GNSS: Fasemåling (Real time kinematic)	10	10
4	6575801,78	284069,15	Jord 20,89	Offentlig godkjent grensemerke	96 GNSS: Fasemåling (Real time kinematic)	10	10

**For matrikkelenhet:**

Kommune: 1149 - KARMØY


Gårdsnummer: 12

Bruksnummer: 518

Utskriftsdato/klokkeslett: 23.03.2023 kl. 15:11

Produsert av: André Larsen - 1149

Attestert av: Karmøy kommune

**Orientering om matrikelbrev**

Matrikelbrevet er hjemlet i «Lov om eigedomsregistrering» (matrikkelova) av 17. juni 2005. Etter definisjonen i matrikkelovens § 3 d) er matrikelbrevet en attestert utskrift av matrikkelen som viser alle registrerte opplysninger om en matrikkelenhet ved oppgitt dato.

Om fullstendighet og nøyaktighet i matrikelbrevet

Matrikkelen ble etablert ved konvertering av data fra tidligere registre. Det kan variere hvor gode disse dataene er med hensyn på fullstendighet og nøyaktighet. I enkelte tilfeller kan grensepunkt og grenselinjer mangle helt eller delvis eller være feil registrert. Det kan også være feil og mangler ved registrert bygnings- og adresseinformasjon. Fullstendighet og stedfestingsnøyaktighet er generelt bedre innenfor enn utenfor tettbygd strøk. Vær oppmerksom på at for mange matrikkelenheter og bygg hefter usikkerhet ved arealet som oppgis.

For utfyllende informasjon: www.kartverket.no/matrikelbrev

Matrikkelenhet

Matrikkelenhetstype: Grunneiendom

Bruksnavn:

Etableringsdato: 15.03.2023

Skyld: 0

Er tinglyst: Ja

Har festegrunner: Nei

Er seksjonert: Nei

Arealrapport

Tekst

Beregna areal for 12 / 518

Areal kommentar

278,4 m2

Eierforhold

Tinglyste eierforhold

Rolle	Status	Føds.d./org.nr	Navn	Bruksenhet	Adresse	Andel
Hjemmelshaver		988686239	HJR RASMUSSEN BYGG PROSJEKT AS	Postboks 204 4296 ÅKREHAMN		1 / 1

Oversikt over teiger

Løpenr	Type	Hovedteig	Nord	Øst	Høyde	Areal	Merknader
1	Teig	Ja	6575823	284058		278,4 m2	

(EUREF89 UTM Sone 32)

Forretninger der matrikkelenheten er involvert

Forretning

Forretningstype

Årsak til feilretting

Forretningsdokumentdato

Kommunal saksreferanse

Nettadresse (URL)

Annen referanse

Tinglysing

Status

Endret dato

Matrikkelføring

Signatur

Dato

Opprett ny grunneiendom ved fradeling

Oppmålingsforretning

03.03.2023

22/10880-OPPMÅLINGSSAK

22/10307-DELINGSSAK

Tinglyst

17.03.2023

larand 10.03.2023

Rolle

Avgiver

Mottaker

Berørt

Berørt

Matrikkelenhet

1149 - 12/175

1149 - 12/518

1149 - 12/516

1149 - 12/517

Arealendring

-278,4

278,4

0

0

Landmålernummer

Navn

LARSEN ANDRE

Forretninger der matrikkelenheten er berørt

Forretning	Forretningsdokumentdato	Status	Tinglysing	Endret dato	Matrikkelføring
Forretningstype	Kommunal saksreferanse				Signatur
Årsak til feilretting	Nettadresse (URL)				Dato
	Annen referanse				
Opprett ny grunneiendom ved fradeling	03.03.2023	Tinglyst	17.03.2023	larand	10.03.2023
Oppmålingsforretning	22/10880-OPPMÅLINGSSAK	Rolle	Matrikkelenhet	Arealendring	
		Avgiver	1149 - 12/175	-374,6	
	22/10307-DELINGSSAK	Mottaker	1149 - 12/525	374,6	
		Berørt	1149 - 12/518	0	
		Berørt	1149 - 12/520	0	
		Berørt	1149 - 12/523	0	
		Berørt	1149 - 12/524	0	

Landmålnummer

Navn
LARSEN ANDRE

Opprett ny grunneiendom ved fradeling	03.03.2023	Tinglyst	17.03.2023	larand	10.03.2023
Oppmålingsforretning	22/10880-OPPMÅLINGSSAK	Rolle	Matrikkelenhet	Arealendring	
		Avgiver	1149 - 12/175	-336,5	
	22/10307-DELINGSSAK	Mottaker	1149 - 12/523	336,5	
		Berørt	1149 - 12/516	0	
		Berørt	1149 - 12/518	0	
		Berørt	1149 - 12/520	0	
		Berørt	1149 - 12/521	0	
		Berørt	1149 - 12/522	0	

Landmålnummer

Navn
LARSEN ANDRE

Adresser		Adressekode		Adresser		Kretser		Atkomstpunkt	
Adresstype	Adressenavn	Kildekode	Koordinat.syst.	Nord	Øst	Grunkrets	0204	Varne	Ja
Vegadresse	Lyngtrevegen	1899	20			Stemmekrets:	2	Åkrehamn	
			EUREF89 UTM Sone 32	6575821	284057	Kirkesokn:	06100402	Åkra	
						Postnr.område:	4270	ÅKREHAMN	
						Tettsted:	4702	Åkrehamn	

Aktive bygg som er registrert på matrikkelenheten

Bygningsnr:	300 967 948	Bebygd areal:	118	Ant. boliger:	1	Datoer	
Løpenr:		Bruksareal bolig:	168	Ant. etasjer:	2	Rammetilatelelse:	
Repr.punkt:	Koordinatsystem: EUREF89 UTM Sone 32	Bruksareal annet:	0	Vannforsyning:	Tilkn. off.	Igangsettingstillatelse:	17.11.2021
	Nord: 6575820 Øst: 284062	Bruksareal totalt:	168	Avløp:	vannverk	Tatt i bruk:	
Bygningsendringskode:		Bruttoareal bolig:	188	Har heis:	Offentlig kloakk	Midlertidig brukstillatelse:	
Bygningstype:	Enebolig	Bruttoareal annet:	0		Nei	Ferdigattest:	
Næringsgruppe:	Bolig	Bruttoareal totalt:	188				
Bygningsstatus:	Igangsettingstillatelse	Alternativt areal:	27				
Energikilder:		Alternativt areal 2:	0				
Oppvarming:							

Etasjer

Etasje	Antall boenheter	BRA bolig	BRA annet	BRA totalt	BTA bolig	BTA annet	BTA totalt	Alt. areal	Alt. areal 2
H02	0	71	0	71	81	0	81	0	0
H01	1	97	0	97	107	0	107	27	0

Bruksenheter

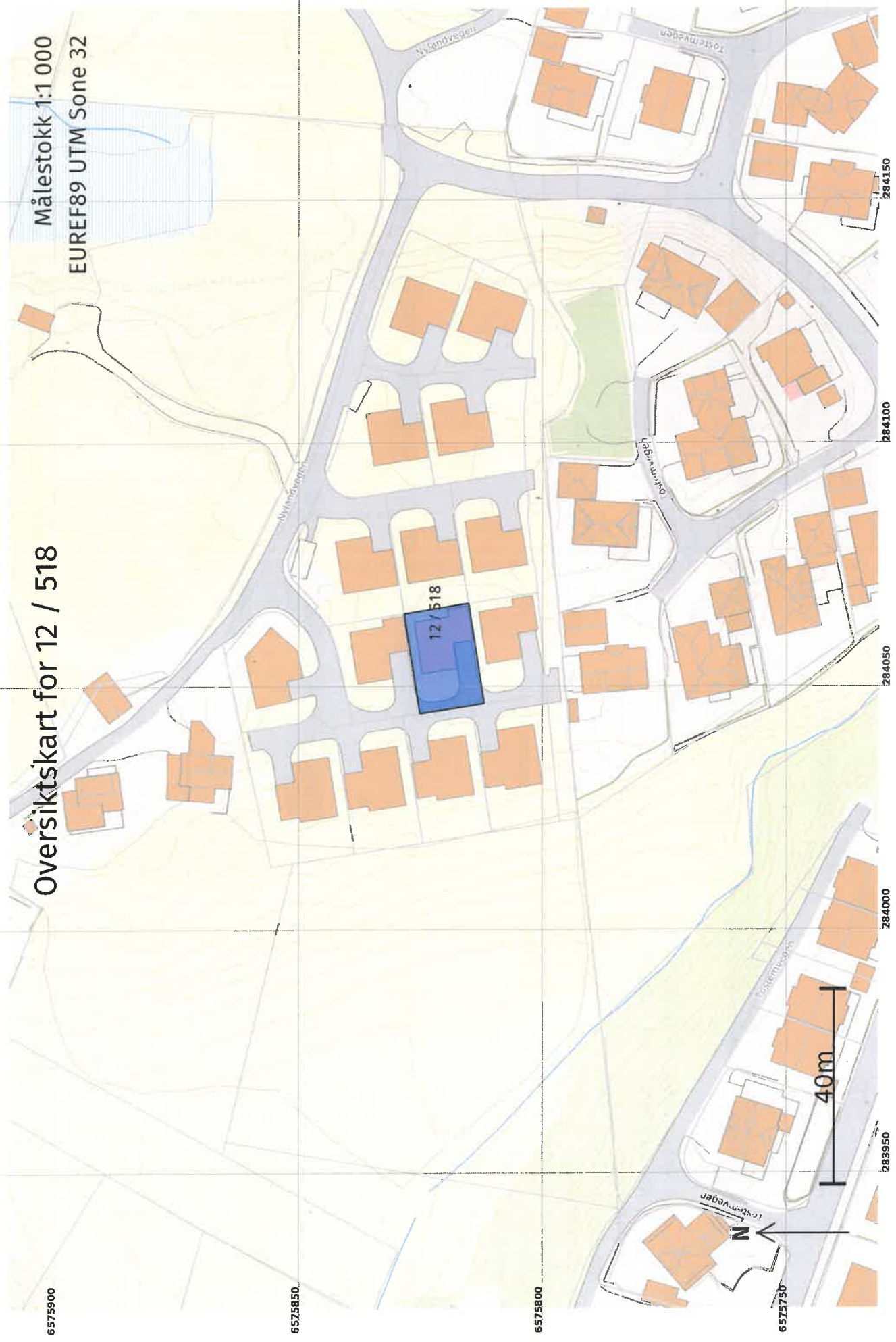
Adresse	Bruksenhetsnummer	Bruksenhetsstype	Bruksareal	Ant. rom	Kjøkkentilgang	Bad	WC	Matrikkelenhet
1899 Lyngtrevegen 20	H0101	Bolig	168	6	Kjøkken	2	2	12/518

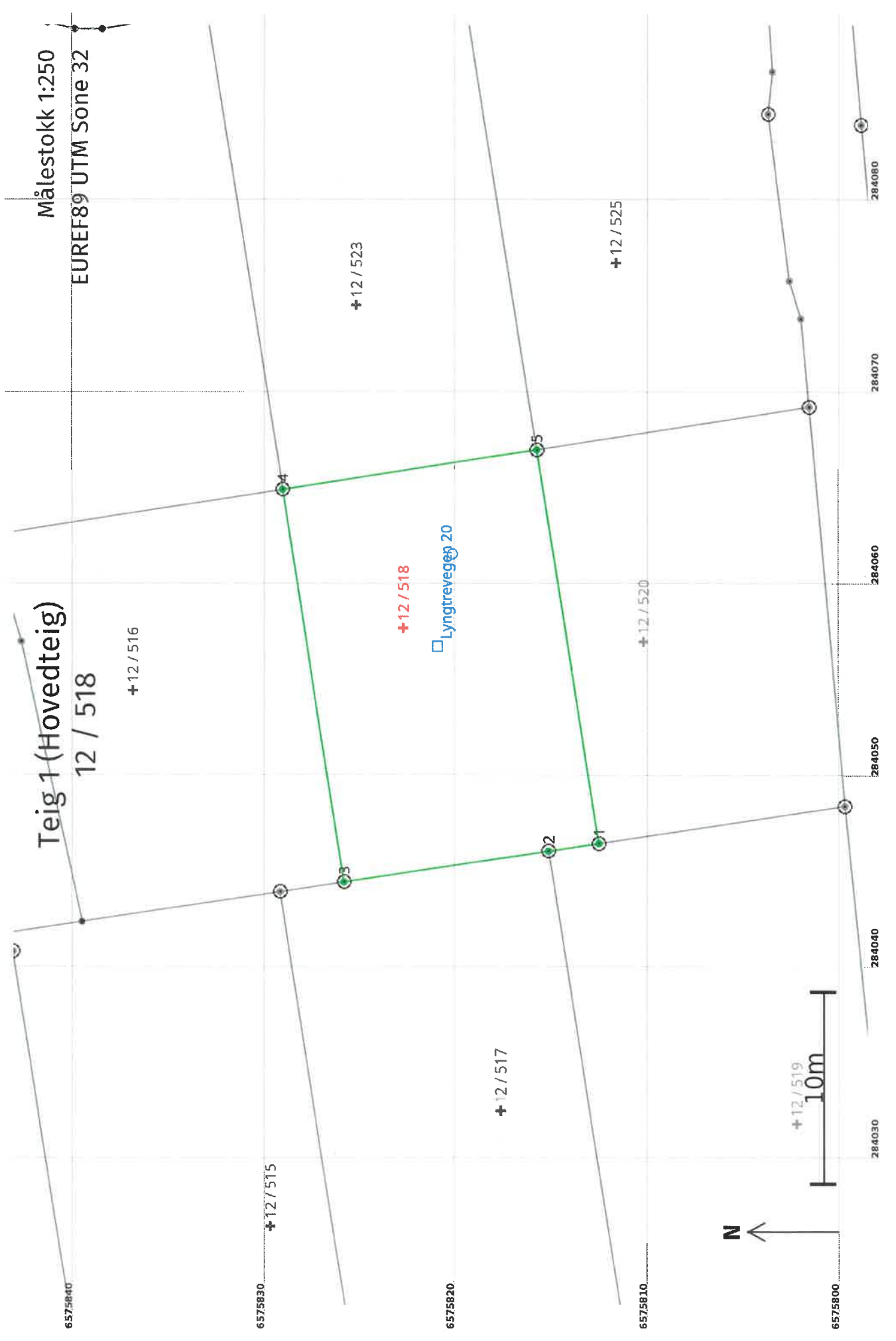
Kontaktpersoner

Rolle	Føds.dato/org.nr	Navn	Bruksenhetsnummer	Bruksenhetsadresse
Tiltakshaver	988686239	HJR RASMUSSEN BYGG PROSJEKT AS	H0101	Postboks 204 4296 ÅKREHAMN

Oversiktskart for 12 / 518

Målestokk 1:1 000
EUREF89 UTM Sone 32





Teig 1 (Hovedteig)

12 / 518

+12 / 516

+12 / 515

+12 / 517

+12 / 518

Lyngtrevege 20

+12 / 520

+12 / 523

+12 / 525

+12 / 519

10m

N

Målestokk 1:250

EUREF89 UTM Sone 32

6575840

6575830

6575820

6575810

6575800

284030

284040

284050

284060

284070

284080

Areal og koordinater

Areal: 278,4

Arealmerknad:

Representasjonssystem: EUREF89 UTM Sone 32

Nord: 6575823

Øst: 284058

Grensepunkt / Grenselinje

Ytre avgrensing

Løpenr	Nord	Øst	Grensemerke nedsatt i / Lengde (m)	Grensepunkttype / Linjeinformasjon	Målemetode	Nøyaktighet (SD i cm)	Radius
1	6575812,76	284046,40	Annen terrengdetalj	Offentlig godkjent grensemerke	96 GNSS: Fasemåling (Real time kinematic)	10	
2	6575815,38	284046,00	2,64 Annen terrengdetalj	Offentlig godkjent grensemerke	96 GNSS: Fasemåling (Real time kinematic)	10	
3	6575826,04	284044,39	10,78 Annen terrengdetalj	Offentlig godkjent grensemerke	96 GNSS: Fasemåling (Real time kinematic)	10	
4	6575829,25	284064,86	20,72 Jord	Offentlig godkjent grensemerke	96 GNSS: Fasemåling (Real time kinematic)	10	
5	6575816,00	284066,93	13,41 Jord	Offentlig godkjent grensemerke	96 GNSS: Fasemåling (Real time kinematic)	10	
			20,78				

**For matrikkelenhet:**

Kommune: 1149 - KARMØY


Gårdsnummer: 12

Bruksnummer: 516

Utskriftsdato/klokkeslett: 23.03.2023 kl. 15:11

Produsert av: André Larsen - 1149

Attestert av: Karmøy kommune

**Orientering om matrikkelbrev**

Matrikkelbrevet er hjemlet i «Lov om eigedomsregistrering» (matrikkelova) av 17. juni 2005. Etter definisjonen i matrikkelovens § 3 d) er matrikkelbrevet en attestert utskrift av matrikkelen som viser alle registrerte opplysninger om en matrikkelenhet ved oppgitt dato.

Om fullstendighet og nøyaktighet i matrikkelbrevet

Matrikkelen ble etablert ved konvertering av data fra tidligere registre. Det kan variere hvor gode disse dataene er med hensyn på fullstendighet og nøyaktighet. I enkelte tilfeller kan grensepunkt og grenselinjer mangle helt eller delvis eller være feil registrert. Det kan også være feil og mangler ved registrert bygnings- og adresseinformasjon. Fullstendighet og stedfestingsnøyaktighet er generelt bedre innenfor enn utenfor tettbygd strøk. Vær oppmerksom på at for mange matrikkelenheter og bygg hefter usikkerhet ved arealet som oppgis.

For utfyllende informasjon: www.kartverket.no/matrikkelbrev

Matrikkelenhets

Matrikkelenhetsstype: Grunneiendom
Bruksnavn:
Etableringsdato: 15.03.2023
Skylid: 0
Er tinglyst: Ja
Har festegrunner: Nei
Er seksjonert: Nei

Arealrapport

Tekst
Beregna areal for 12 / 516
Areal
Kommentar
299,6 m2

Eierforhold

Tinglyste eierforhold

Rolle	Status	Føds.d./org.nr	Navn	Bruksenhet	Adresse	Areal	Andel
Hjemmelshaver		988686239	HJR RASMUSSEN BYGG PROSJEKT AS		Postboks 204 4296 ÅKREHAMN		1 / 1

Øversikt over teiger

Løpenr	Type	Hovedteig	Nord	Øst	Høyde	Areal	Merknader
1	Teig	Ja	6575837	284054		299,6 m2	

(EUREF89 UTM Sone 32)

Forretninger der matrikkelenhetsen er involvert

Forretning

Forretningstype
Årsak til feilretting

Forretningsdokumentdato
Kommunal saksreferanse
Nettadresse (URL)
Annen referanse

Status

Tinglysing

Matrikkelføring
Signatur
Dato

Opprett ny grunneiendom ved fradeling
Oppmålingsforretning

03.03.2023

22/10880-OPPMÅLINGSSAK

22/10307-DELINGSSAK

Tinglyst

17.03.2023

Matrikkelenhets

1149 - 12/175

1149 - 12/516

1149 - 12/514

1149 - 12/515

larand

10.03.2023

Arealendring

-299,6

299,6

0

0

Landmålernummer

Navn

LARSEN ANDRE

Forretninger der matrikkelenheten er berørt

Forretning Forretningsdokumentdato
Forretningstype Kommunal saksreferanse
Årsak til feilretting Nettadresse (URL)
Annen referanse

Status
Tinglysing
Endret dato
Matrikkelføring
Signatur
Data

Kvalitetsheving for eksisterende matrikkelenhet
Oppmålingsforretning
03.03.2023
22/10880-OPPMÅLINGSSAK
larand 23.03.2023
Rolle
Berørt
Berørt
Matrikkelenhet
1149 - 12/516
1149 - 12/521
Arealendring
0
0

Landmålnummer

Navn
LARSEN ANDRE

Opprett ny grunneiendom ved fradeling
Oppmålingsforretning
03.03.2023
22/10880-OPPMÅLINGSSAK
22/10307-DELINGSSAK
Tinglyst
17.03.2023
larand 10.03.2023
Rolle
Avgiver
Mottaker
Berørt
Berørt
Berørt
Berørt
Berørt
Matrikkelenhet
1149 - 12/175
1149 - 12/523
1149 - 12/516
1149 - 12/518
1149 - 12/520
1149 - 12/521
1149 - 12/522
Arealendring
-336,5
336,5
0
0
0
0
0

Landmålnummer

Navn
LARSEN ANDRE

Opprett ny grunneiendom ved fradeling
Oppmålingsforretning
03.03.2023
22/10880-OPPMÅLINGSSAK
22/10307-DELINGSSAK
Tinglyst
17.03.2023
larand 10.03.2023
Rolle
Avgiver
Mottaker
Berørt
Berørt
Berørt
Matrikkelenhet
1149 - 12/175
1149 - 12/521
1149 - 12/514
1149 - 12/516
1149 - 12/518
Arealendring
-490,4
490,4
0
0
0

Landmålnummer

Navn
LARSEN ANDRE

Forretning
Forretningstype
Årsak til feilretting

Forretningsdokumentdato
Kommunal saksreferanse
Nettadresse (URL)
Annen referanse

Opprett ny grunneiendom ved fradeling

Oppmålingsforretning

03.03.2023

22/10880-OPPMÅLINGSSAK

22/10307-DELINGSSAK

Tinglyst

17.03.2023

larand 10.03.2023

Rolle

Avgiver

Mottaker

Berørt

Berørt

Matrikkelenh

1149 - 12/175

1149 - 12/518

1149 - 12/516

1149 - 12/517

Arealendring

-278,4

278,4

0

0

Status

Tinglysing

Endret dato

Matrikkelføring
Signatur
Dato

Landmålnummer

Navn

LARSEN ANDRE

Opprett ny grunneiendom ved fradeling

Oppmålingsforretning

03.03.2023

22/10880-OPPMÅLINGSSAK

22/10307-DELINGSSAK

Tinglyst

17.03.2023

larand 10.03.2023

Rolle

Avgiver

Mottaker

Berørt

Berørt

Berørt

Matrikkelenh

1149 - 12/175

1149 - 12/517

1149 - 12/515

1149 - 12/516

1149 - 13/32

Arealendring

-373,8

373,7

0

0

0

Landmålnummer

Navn

LARSEN ANDRE

Adresse

Adressetype

Adressenavn

Adressetilleggsnavn

Vegadresse

Adressekode

Kildekode

Adressenr

Koordinat

Øst

Kretser

Atkomstpunkt

1899

18

EUREF89 UTM Sone 32

6575833

284055

284055

Øst

Øst

Øst

Øst

Øst

Grunnkrets

0204 Varne

Stemmekrets:

2 Åkrehamn

Kirkesokn:

06100402 Åkra

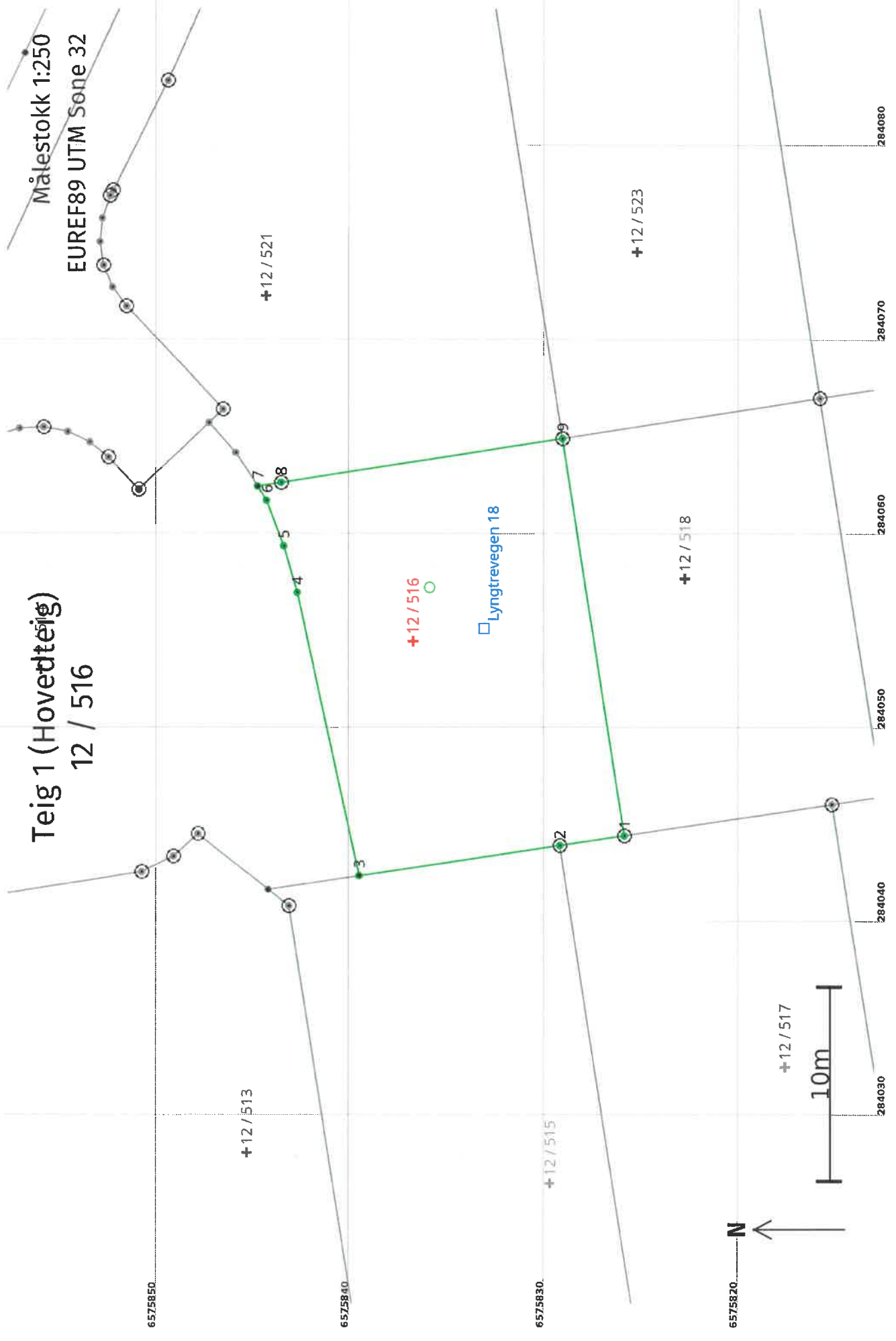
Postnr.område:

4270 ÅKREHAMN

Tetstet:

4702 Åkrehamn

Ja



Areal og koordinater

Arealmerknad: 299,6

Representasjonssystem: EUREF89 UTM Sone 32

Nord: 6575837

Øst: 284054

Grensepunkt / Grenselinje**Ytre avgrensing**

Løpenr	Nord	Øst	Grensemerke nedsett i / Grensepunkttype / Lengde (m) Linjeinformasjon	Målemetode	Nøyaktighet (SD i cm)	Radius
1	6575826,04	284044,39	Annen terrengdetalj Offentlig godkjent grensemerke 3,38	96 GNSS: Fasemåling (Real time kinematic)	10	
2	6575829,38	284043,88	Annen terrengdetalj Offentlig godkjent grensemerke 10,40	96 GNSS: Fasemåling (Real time kinematic)	10	
3	6575839,66	284042,33	Annen terrengdetalj Rør 14,95	96 GNSS: Fasemåling (Real time kinematic)	10	
4	6575842,88	284056,93	Annen terrengdetalj Asfaltspiker 2,50	96 GNSS: Fasemåling (Real time kinematic)	10	
5	6575843,57	284059,33	Annen terrengdetalj Asfaltspiker 2,50	96 GNSS: Fasemåling (Real time kinematic)	10	
6	6575844,46	284061,67	Annen terrengdetalj Asfaltspiker 0,87	96 GNSS: Fasemåling (Real time kinematic)	10	
7	6575844,93	284062,41	Annen terrengdetalj Rør 1,24	96 GNSS: Fasemåling (Real time kinematic)	10	
8	6575843,71	284062,60	Jord Offentlig godkjent grensemerke 14,63	96 GNSS: Fasemåling (Real time kinematic)	10	
9	6575829,25	284064,86	Jord Offentlig godkjent grensemerke 20,72	96 GNSS: Fasemåling (Real time kinematic)	10	

**For matrikkelenhet:**

Kommune: 1149 - KARMØY

Gårdsnummer: 12

Bruksnummer: 514

Utskriftsdato/klokkeslett: 17.03.2023 kl. 15:42

Produsert av: André Larsen - 1149

Attestert av: Karmøy kommune


_____**Orientering om matrikkelbrev**

Matrikkelbrevet er hjemlet i «Lov om eigedomsregistrering» (matrikkellova) av 17. juni 2005. Etter definisjonen i matrikkelovens § 3 d) er matrikkelbrevet en attestert utskrift av matrikkelen som viser alle registrerte opplysninger om en matrikkelenhet ved oppgitt dato.

Om fullstendighet og nøyaktighet i matrikkelbrevet

Matrikkelen ble etablert ved konvertering av data fra tidligere registre. Det kan variere hvor gode disse dataene er med hensyn på fullstendighet og nøyaktighet. I enkelte tilfeller kan grensepunkt og grenselinjer mangle helt eller delvis eller være feil registrert. Det kan også være feil og mangler ved registrert bygnings- og adresseinformasjon. Fullstendighet og stedfestingsnøyaktighet er generelt bedre innenfor enn utenfor tettbygd strøk. Vær oppmerksom på at for mange matrikkelenheter og bygg hefter usikkerhet ved arealet som oppgis.

For utfyllende informasjon: www.kartverket.no/matrikkelbrev

Matrikkelenhet

Matrikkelenhetstype: Grunneiendom
Bruksnavn:
Etableringsdato: 15.03.2023
Skyld: 0
Er tinglyst: Ja
Har festegrunner: Nei
Er seksjonert: Nei

Arealrapport

Tekst
Beregna areal for 12 / 514
Areal Kommentar
481,9 m2

Eierforhold

Tinglyste eierforhold

Rolle	Status	Føds.d./org.nr	Navn	Bruksenhet	Adresse	Andel
Hjemmelshaver		988686239	HJR RASMUSSEN BYGG PROSJEKT AS		Postboks 204 4296 ÅKREHAMN	1 / 1

Oversikt over teiger

(EUREF89 UTM Sone 32)

Løpenr	Type	Hovedteig	Nord	Øst	Høyde	Areal	Merknader
1	Teig	Ja	6575856	284053		481,9 m2	

Forretninger der matrikkelenheten er involvert

Forretning
Forretningstype
Årsak til feilretting

Forretningsdokumentdato
Kommunal saksreferanse
Nettadresse (URL)
Annen referanse

Status
Tinglysing
Endret dato
Matrikkelføring
Signatur
Dato

Opprett ny grunneiendom ved fradeling	Tinglyst	03.03.2023	17.03.2023	larand	10.03.2023
Oppmålingsforretning	Rolle	22/10880-OPPMÅLINGSSAK	Matrikkelenhet	Arealending	
	Avgjver	22/10307-DELINGSSAK	1149 - 12/175	-482	
	Mottaker		1149 - 12/514	481,9	
	Berørt		1149 - 12/59	0	
	Berørt		1149 - 12/513	0	

Landmålnummer

Navn
LARSEN ANDRE

Forretninger der matrikkelenheten er berørt

Forretning
Forretningstype
Årsak til feilretting

Forretningsdokumentdato
Kommunal saksreferanse
Nettadresse (URL)
Annen referanse

	Status	Tinglysing	Endret dato	Matrikkelføring
Opprett ny grunneiendom ved fradeling	Tinglyst	17.03.2023	larand	10.03.2023
Oppmålingsforretning	Rolle Avgiver	Matrikkelenhet 1149 - 12/175	Arealendring -490,4	
	Mottaker	1149 - 12/521	490,4	
	Berørt	1149 - 12/514	0	
	Berørt	1149 - 12/516	0	
	Berørt	1149 - 12/518	0	

LandmålnummerNavn
LARSEN ANDRE

Opprett ny grunneiendom ved fradeling	Tinglyst	17.03.2023	larand	10.03.2023
Oppmålingsforretning	Rolle Avgiver	Matrikkelenhet 1149 - 12/175	Arealendring -299,6	
	Mottaker	1149 - 12/516	299,6	
	Berørt	1149 - 12/514	0	
	Berørt	1149 - 12/515	0	

LandmålnummerNavn
LARSEN ANDRE

Opprett ny grunneiendom ved fradeling	Tinglyst	17.03.2023	larand	10.03.2023
Oppmålingsforretning	Rolle Avgiver	Matrikkelenhet 1149 - 12/175	Arealendring -376,2	
	Mottaker	1149 - 12/515	376,2	
	Berørt	1149 - 12/513	0	
	Berørt	1149 - 12/514	0	
	Berørt	1149 - 13/32	0	

LandmålnummerNavn
LARSEN ANDRE

Adresser			
Adresstype	Adressenavn	Adressekode	Adressenr
Vegadresse	Lyngtrevegen	1899	32
		Kildekode	Øst
		Koordinat.syst.	Nord
		EUREF89 UTM Sone 32	284050
		6575855	
		Kretser	
		Grunnkrets	0204 Varne
		Stemmekrets:	2 Åkrehamn
		Kirkelokn:	06100402 Åkra
		Postnr.område:	4270 ÅKREHAMN
		Tettsted:	4702 Åkrehamn
		Atkomstpunkt	Ja

Active bygg som er registrert på matrikkelenheten

Bygningsnr:	301 047 944	Bygd areal:	131	Ant. boliger:	1	Datoer	
Løpenr:		Bruksareal bolig:	206	Ant. etasjer:	2	Rammetillatelse:	
Repr.punkt:	Koordinatsystem: EUREF89 UTM Sone 32	Bruksareal annet:	0	Vannforsyning:	Tilkn. off.	Igangsettingstillatelse:	21.04.2022
	Nord: 6575855 Øst: 284054	Bruksareal totalt:	206		vannverk	Tatt i bruk:	
Bygningsendringkode:		Bruttoareal bolig:	228	Avløp:	Offentlig	Midlertidig brukstillatelse:	20.12.2022
Bygningstype:	Enebolig	Bruttoareal annet:	0	Har heis:	Nei	Ferdigattest:	
Næringsgruppe:	Bolig	Bruttoareal totalt:	228				
Bygningsstatus:	Midlertidig brukstillatelse	Alternativt areal:	28				
Energikilder:		Alternativt areal 2:	0				
Oppvarming:							

Etasjer

Etasje	Antall boenheter	BRA bolig	BRA annet	BRA totalt	BTA bolig	BTA annet	BTA totalt	Alt. areal	Alt. areal 2
H02	0	89	0	89	99	0	99	0	0
H01	1	117	0	117	129	0	129	28	0

Bruksenheter

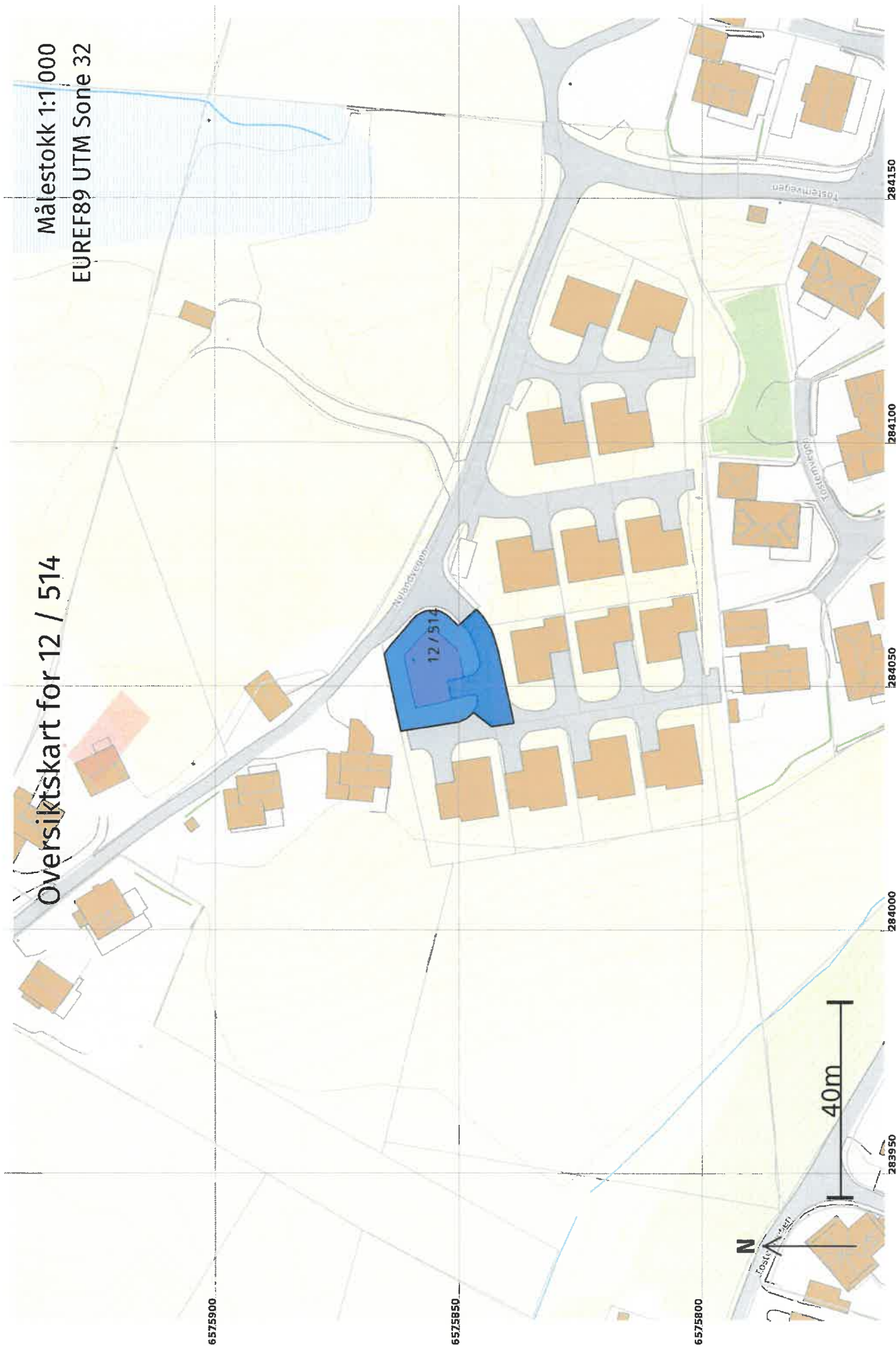
Adresse	Bruksenhetsnummer	Bruksenhetsstype	Bruksareal	Ant. rom	Kjøkkentilgang	Bad	WC	Matrikkelenh.
1899 Lyngtrevegen 32	H0101	Bolig	206	6	Kjøkken	2	2	12/514

Kontaktpersoner

Rolle	Føds.dato/org.nr	Navn	Bruksenhet	Adresse
Tiltakshaver	988686239	HJR RASMUSSEN BYGG PROSJEKT AS		Postboks 204
				4296 ÅKREHAMN

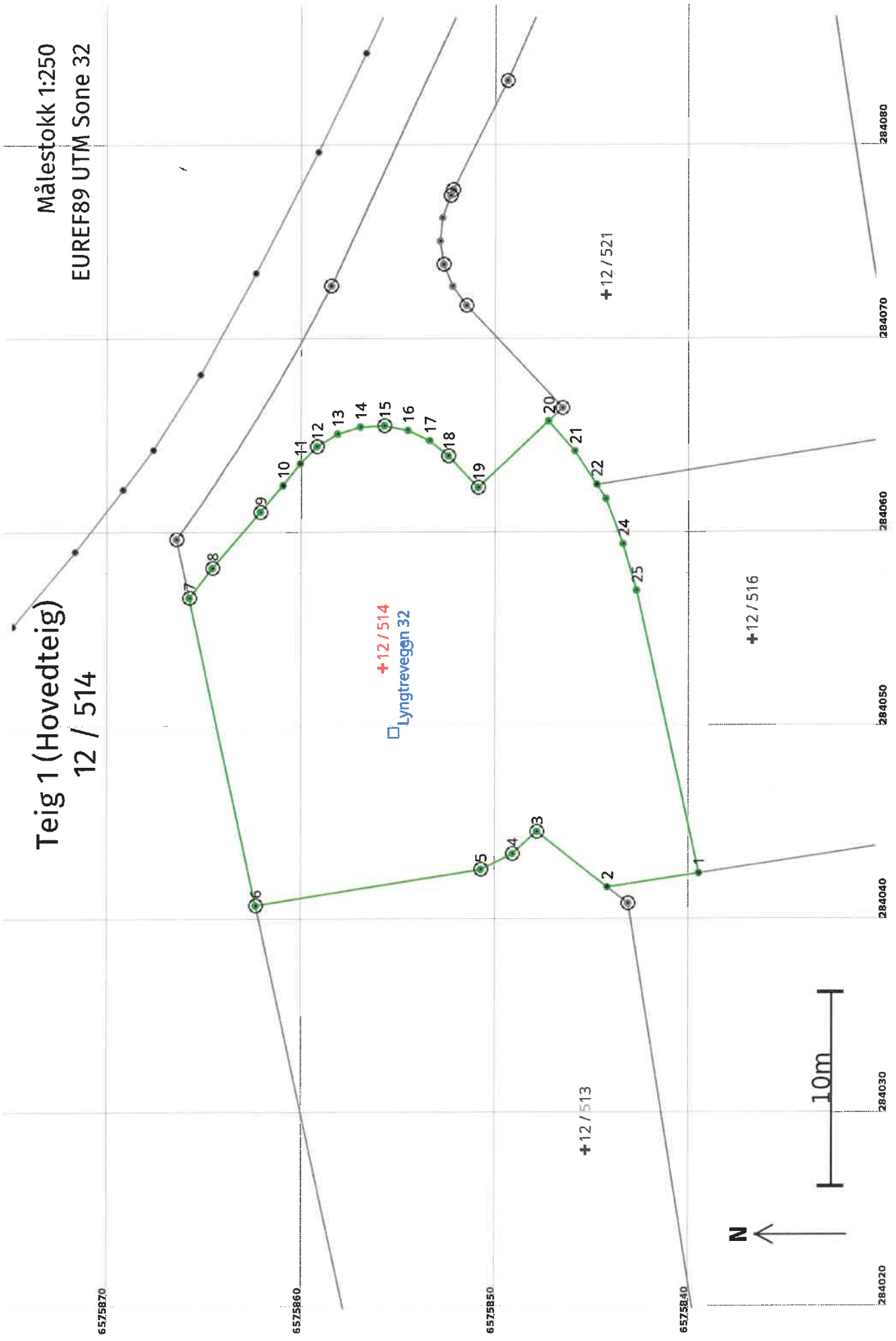
Oversiktskart for 12 / 514

Målestokk 1:1 000
EUREF89 UTM Sone 32



Teig 1 (Hovedteig) 12 / 514

Målestokk 1:250
EUREF89 UTM Sone 32



Areal og koordinater

Arealmerknad: 481,9

Representasjonspunkt: EUREF89 UTM Sone 32

Nord: 6575856

Øst: 284053

Grensepunkt / Grenselinje**Ytre avgrensing**

Løpnr	Nord	Øst	Grensemerke nedsatt i / Lengde (m)	Grensepunkttype / Linjeinformasjon	Målemetode	Nøyaktighet (SD i cm)	Radius
1	6575839,66	284042,33	Annen terrengdetalj Rør 4,77		96 GNSS: Fasemåling (Real time kinematic)	10	
2	6575844,38	284041,61	Annen terrengdetalj Rør 4,64		96 GNSS: Fasemåling (Real time kinematic)	10	
3	6575848,03	284044,48	Annen terrengdetalj 1,72	Offentlig godkjent grensemerke	10 Terrengmålt	10	
4	6575849,30	284043,33	Annen terrengdetalj 1,82	Offentlig godkjent grensemerke	10 Terrengmålt	10	
5	6575850,93	284042,52	Annen terrengdetalj 11,75	Offentlig godkjent grensemerke	10 Terrengmålt	10	
6	6575862,53	284040,67	Jord 16,26	Offentlig godkjent grensemerke	10 Terrengmålt	10	
7	6575865,98	284056,56	Jord 1,95	Offentlig godkjent grensemerke	96 GNSS: Fasemåling (Real time kinematic)	10	
8	6575864,78	284058,10	Jord 3,81	Offentlig godkjent grensemerke	96 GNSS: Fasemåling (Real time kinematic)	10	
9	6575862,30	284061,00	Jord 1,80	Offentlig godkjent grensemerke	96 GNSS: Fasemåling (Real time kinematic)	10	
10	6575861,13	284062,37	Jord Umerket 1,44		18 Tatt fra plan	10	
11	6575860,23	284063,50	Jord Umerket 1,23		18 Tatt fra plan	10	
12	6575859,37	284064,38	Jord 1,24	Offentlig godkjent grensemerke	96 GNSS: Fasemåling (Real time kinematic)	10	
13	6575858,31	284065,02		Geometrisk hjelpепunkt	69 Beregnet	10	

Løpnr	Nord	Øst	Grensemerke nedsatt i / Lengde (m)	Linjeinformasjon	Grensepunkttype / Målemetode	Nøyaktighet (SD i cm)	Radius
14	6575857,13	284065,39		Geometrisk hjelpepunkt	69 Beregnet	10	
			1,24				
15	6575855,90	284065,45	Jord	Offentlig godkjent grensemerke	96 GNSS: Fasemåling (Real time kinematic)	10	
			1,23				
16	6575854,69	284065,21		Geometrisk hjelpepunkt	69 Beregnet	10	
			1,23				
17	6575853,57	284064,68		Geometrisk hjelpepunkt	69 Beregnet	10	
			1,24				
18	6575852,62	284063,89	Jord	Offentlig godkjent grensemerke	96 GNSS: Fasemåling (Real time kinematic)	10	
			2,25				
19	6575851,08	284062,25	Jord	Offentlig godkjent grensemerke	96 GNSS: Fasemåling (Real time kinematic)	10	
			5,00				
20	6575847,44	284065,68	Annen terrengdetalj	Asfaltspiker	96 GNSS: Fasemåling (Real time kinematic)	10	
			2,07				
21	6575846,06	284064,14	Mur	Vegkant	96 GNSS: Fasemåling (Real time kinematic)	10	
			2,07				
22	6575844,93	284062,41	Annen terrengdetalj	Rør	96 GNSS: Fasemåling (Real time kinematic)	10	
			0,87				
23	6575844,46	284061,67	Annen terrengdetalj	Asfaltspiker	96 GNSS: Fasemåling (Real time kinematic)	10	
			2,50				
24	6575843,57	284059,33	Annen terrengdetalj	Asfaltspiker	96 GNSS: Fasemåling (Real time kinematic)	10	
			2,50				
25	6575842,88	284056,93	Annen terrengdetalj	Asfaltspiker	96 GNSS: Fasemåling (Real time kinematic)	10	
			14,95				

**For matrikkelenhet:**

Kommune: 1149 - KARMØY

Gårdsnummer: 12

Bruksnummer: 515

Utskriftsdato/klokkeslett: 17.03.2023 kl. 15:42

Produsert av: André Larsen - 1149

Attestert av: Karmøy kommune

**Orientering om matrikelbrev**

Matrikelbrevet er hjemlet i «Lov om eigedomsregistrering» (matrikellova) av 17. juni 2005. Etter definisjonen i matrikellovens § 3 d) er matrikelbrevet en attestert utskrift av matrikkelen som viser alle registrerte opplysninger om en matrikkelenhet ved oppgitt dato.

Om fullstendighet og nøyaktighet i matrikelbrevet

Matrikkelen ble etablert ved konvertering av data fra tidligere registre. Det kan variere hvor gode disse dataene er med hensyn på fullstendighet og nøyaktighet. I enkelte tilfeller kan grensepunkt og grenselinjer mangle helt eller delvis eller være feil registrert. Det kan også være feil og mangler ved registrert bygnings- og adresseinformasjon. Fullstendighet og stedfestingsnøyaktighet er generelt bedre innenfor enn utenfor tettbygd strøk. Vær oppmerksom på at for mange matrikkelenheter og bygg hefter usikkerhet ved arealet som oppgis.

For utfyllende informasjon: www.kartverket.no/matrikelbrev

Matrikkelenhets

Matrikkelenhetsstype: Grunneiendom
Bruksnavn:
Etableringsdato: 15.03.2023
Skyld: 0
Er tinglyst: Ja
Har festegrunner: Nei
Er seksjonert: Nei

Arealrapport

Tekst
Beregnet areal for 12 / 515
Areal
Kommentar
376,2 m2

Eierforhold

Tinglyste eierforhold

Rolle	Status	Føds.d./org.nr	Navn	Bruksenhet	Adresse	Andel
Hjemmelshaver		988686239	HJR RASMUSSEN BYGG PROSJEKT AS	Postboks 204 4296 ÅKREHAMN		1 / 1

Oversikt over teiger

(EUREF89 UTM Sone 32)

Løpenr	Type	Hovedteig	Nord	Øst	Høyde	Areal	Merknader
1	Teig	Ja	6575830	284026		376,2 m2	

Forretninger der matrikkelenhetsen er involvert

Forretningstype
Årsak til feilretting
Forretningsdokumentdato
Kommunal saksreferanse
Nettadresse (URL)
Annen referanse

Tinglysing
Status
Endret dato
Matrikkelføring
Signatur
Dato

Opprett ny grunneiendom ved fradeling	03.03.2023	Tinglyst	17.03.2023	larand	10.03.2023
Oppmålingsforretning	22/10880-OPPMÅLINGSSAK	Rolle	Matrikkelenhets	Arealendring	
		Avgiver	1149 - 12/175	-376,2	
		Mottaker	1149 - 12/515	376,2	
	22/10307-DELINGSSAK	Berørt	1149 - 12/513	0	
		Berørt	1149 - 12/514	0	
		Berørt	1149 - 13/32	0	

Forretning
Forretningstype
Årsak til feilretting

Status

Tinglysing

Endret dato

Matrikkelføring
Signatur **Data**

Landmålnummer **Navn**

LARSEN ANDRE

Forretninger der matrikkelenheten er berørt

Forretning
Forretningstype
Årsak til feilretting

Status

Tinglysing

Endret dato

Matrikkelføring
Signatur **Data**

Opprett ny grunneiendom ved fradeling

03.03.2023
22/10880-OPPMÅLINGSSAK

larand 10.03.2023

Oppmålingsforretning

22/10307-DELINGSSAK

17.03.2023

Matrikkelenhet

Arealendring

1149 - 12/175

-373,8

Rolle

1149 - 12/517

373,7

Avgiver

1149 - 12/515

0

Mottaker

1149 - 12/516

0

Berørt

1149 - 13/32

0

Berørt

Landmålnummer **Navn**

LARSEN ANDRE

Opprett ny grunneiendom ved fradeling

03.03.2023
22/10880-OPPMÅLINGSSAK

larand 10.03.2023

Oppmålingsforretning

22/10307-DELINGSSAK

17.03.2023

Matrikkelenhet

Arealendring

1149 - 12/175

-299,6

Rolle

1149 - 12/516

299,6

Avgiver

1149 - 12/514

0

Mottaker

1149 - 12/515

0

Berørt

Landmålnummer **Navn**

LARSEN ANDRE

Adresser

Adresstype	Adressenavn	Adressekode	Adressenr	Krets	Atkomstpunkt
Vegadresse	Adressetilleggsnavn Lyngtrevegen	Kildekode 1899	Koordinat.syst. Nord 28	0204 Varne 2 Åkrehamn Stemmekrets: Kirkesokn: 06100402 Åkra Postnr.område: 4270 ÅKREHAMN Tettsted:	Ja
		EUREF89 UTM Sone 32 6575838	Øst 284028		

Aktive bygg som er registrert på matrikkelenheten

Byggningsnr:	300 967 092	Bebygd areal:	162	Ant. boliger:	1	Datoer	
Løpenr:		Bruksareal bolig:	188	Ant. etasjer:	2	Rammetilfatelse:	
Repr.punkt:	Koordinatsystem: EUREF89 UTM Sone 32 Nord: 6575834 Øst: 284030	Bruksareal annet:	0	Vannforsyning:	Tilkn. off. vannverk	Igangsettingstillatelse:	16.11.2021
Bygningsendringskode:		Bruksareal totalt:	188	Avløp:	Offentlig kloakk	Tatt i bruk:	
Bygningstype:	Enebolig	Bruttoareal bolig:	208	Har heis:	Nei	Midlertidig brukstillatelse:	
Næringsgruppe:	Bolig	Bruttoareal annet:	0			Ferdigattest:	
Bygningsstatus:	Igangsettingstillatelse	Bruttoareal totalt:	208				
Energikilder:		Alternativt areal:	26				
Oppvarming:		Alternativt areal 2:	0				

Etasjer

Etasje	Antall boenheter	BRA bolig	BRA annet	BRA totalt	BTA bolig	BTA annet	BTA totalt	Alt. areal	Alt. areal 2
H02	0	109	0	109	119	0	119	26	0
H01	1	79	0	79	89	0	89	0	0

Bruksenheter

Adresse	1899 Lyngtrevegen 28	Bruksenhetsnummer	H0101	Bruksareal	188	Ant. rom	6	Kjøkkentilgang	Kjøkken	Bad	2	WC	2	Matrikkelenhet	12/515
----------------	----------------------	--------------------------	-------	-------------------	-----	-----------------	---	-----------------------	---------	------------	---	-----------	---	-----------------------	--------

Kontaktpersoner

Rolle	Tiltakshaver	Føds.dato/org.nr	988686239	Navn	HJR RASMUSSEN BYGG PROSJEKT AS	Bruksenhet	Adresse	Postboks 204	4296 ÅKREHAMN
--------------	--------------	-------------------------	-----------	-------------	--------------------------------	-------------------	---------	--------------	---------------

Utgåtte bygg som ikke er registrert på matrikkelenheten, men var plassert på matrikkelenhetens areal

Bygningsnr: 9 394 257 Bebyggd areal: 0 Ant. boliger: 0 Datoer

Løpenr: Bruksareal bolig: 0 Ant. etasjer: 1 Rammetillatelse:

Repr.punkt: Koordinatsystem: EUREF89 UTM Sone 32 Bruksareal annet: 80 Vannforsyning: Igangsettingstillatelse:

 Nord: 6575843 Øst: 284039 Bruksareal totalt: 80 Avløp: Tatt i bruk:

Bygningsendringskode: Bruttoareal bolig: 0 Har heis: Nei Midlertidig brukstillatelse:

Bygningstype: Hus for dyr/landbr.lager/silo Bruttoareal annet: 0 Ferdiggattest:

Næringsgruppe: Jordbruk, skogbruk og fiske Bruttoareal totalt: 0 Bygning godkjent for 18.12.2020

Bygningsstatus: Bygning revet/brent Alternativt areal: 0 riving/brenning:

Energikilder: Alternativt areal 2: 0 Bygning revet/brent: 01.12.2022

Oppvarming:

Etasjer

Etasje	Antall boenheter	BRA bolig	BRA annet	BRA totalt	BTA bolig	BTA annet	BTA totalt	Alt. areal	Alt. areal 2
H01	0	0	80	80	0	0	0	0	0

Bruksenheter

Adresse	Bruksenhetsnummer	Bruksenhetsstype	Bruksareal	Ant. rom	Kjøkkentilgang	Bad	WC	Matrikkelenhet
		Unummerert bruksenhet	0	0	0	0	0	12/175

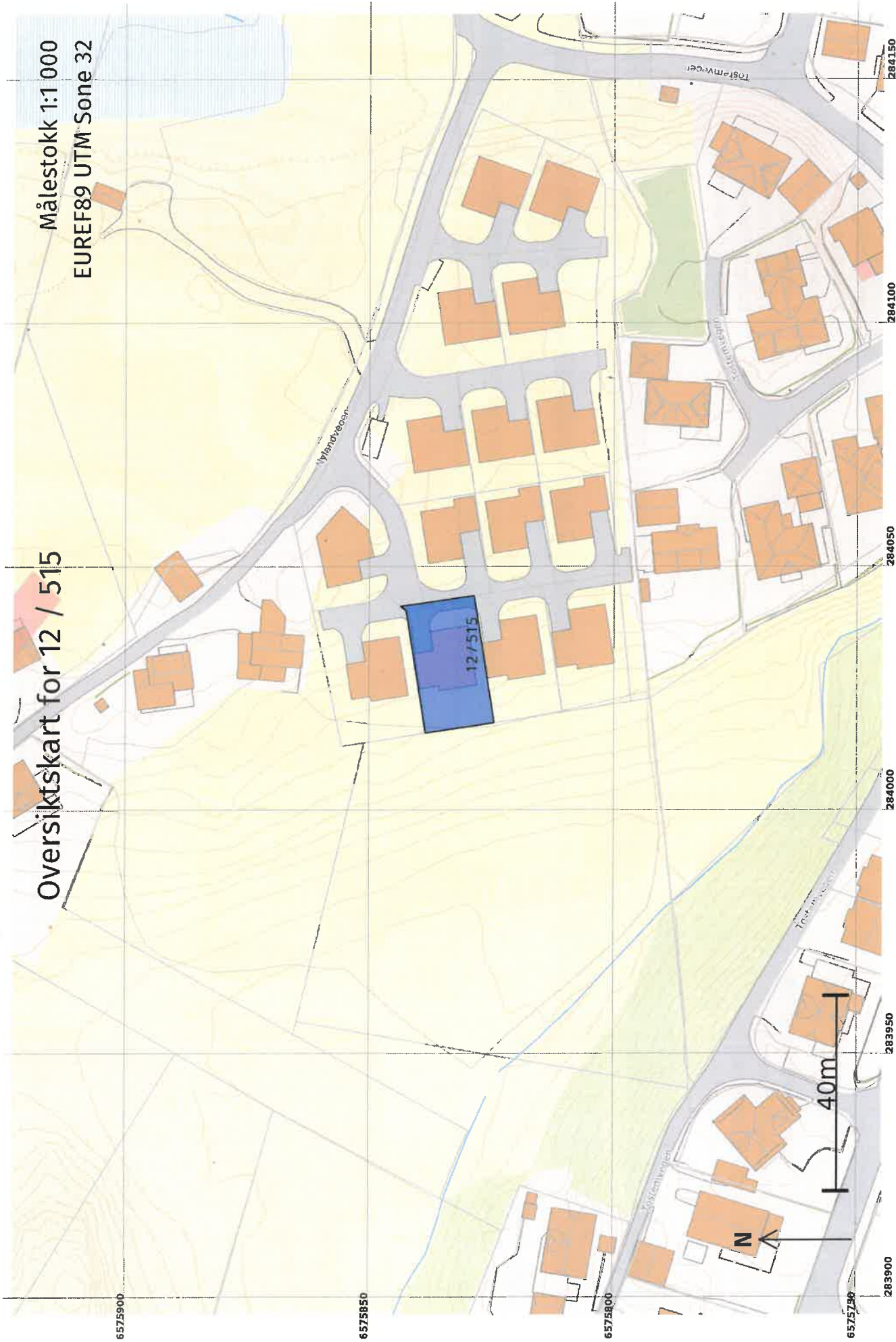
Kontaktpersoner

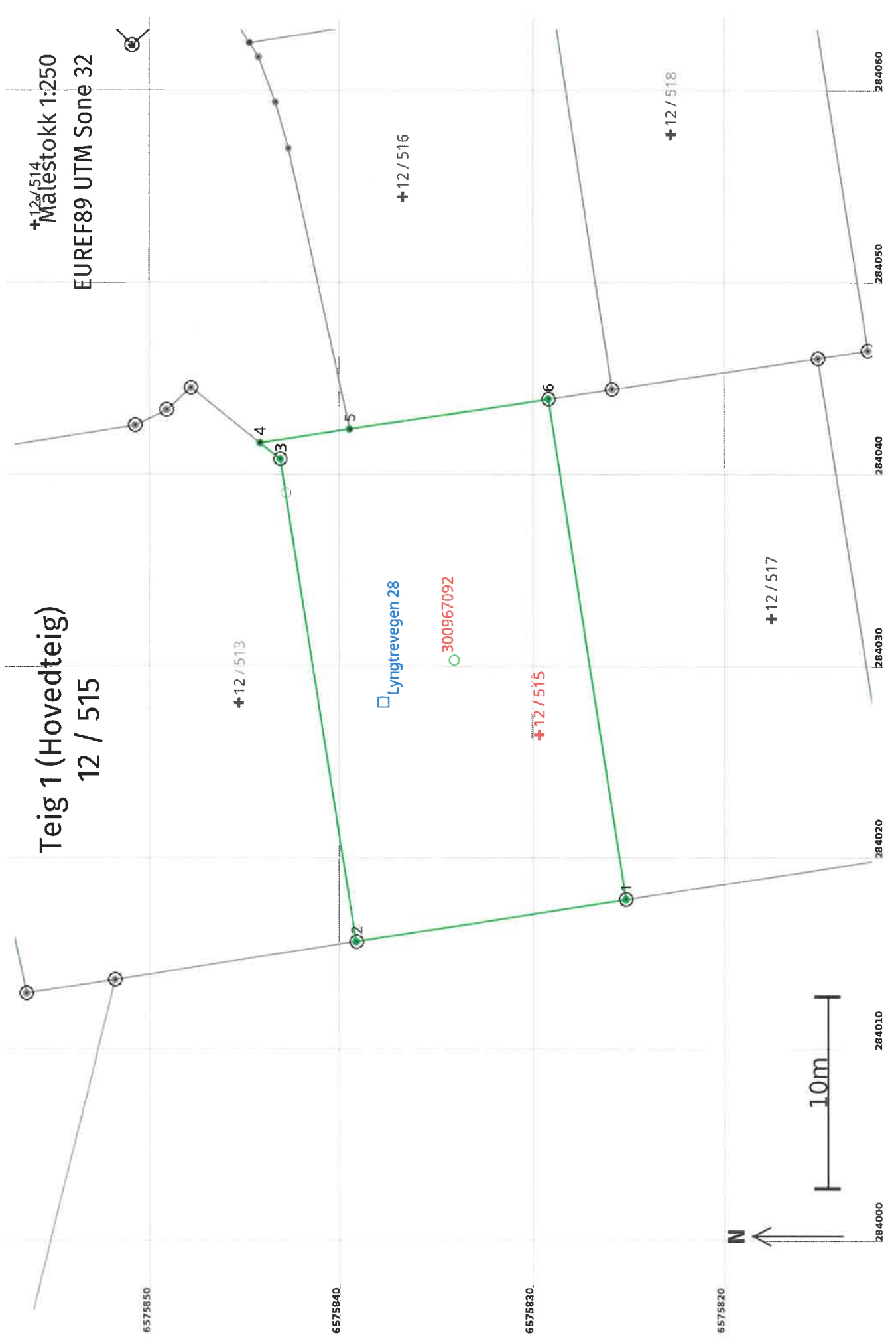
Rolle	Føds.dato/org.nr	Navn	Bruksenhet	Adresse
Tiltakshaver		SEVLAND JOHANNES		4275 SÆVELANDSVIK

Oversiktskart for 12 / 515

Målestokk 1:1 000

EUREF89 UTM Sone 32





Areal og koordinater

Arealmerknad:

Areal: 376,2 **Koordinatsystem:** EUREF89 UTM Sone 32**Representasjonspunkt:** **Nord:** 6575830 **Øst:** 284026**Grensepunkt / Grenselinje****Ytre avgrensing**

Løpenr	Nord	Øst	Grensemerke nedsatt i / Lengde (m)	Linjeinformasjon	Målemetode	Nøyaktighet (SD i cm)	Radius
1	6575825,30	284017,80	Jord	Offentlig godkjent grensemerke	96 GNSS: Fasemåling (Real time kinematic)	10	
2	6575839,32	284015,61	14,19	Jord	Offentlig godkjent grensemerke	10	
3	6575843,31	284040,77	25,47	Offentlig godkjent grensemerke	10 Terrengmålt	10	
4	6575844,38	284041,61	1,36	Annen terrengdetalj	10 Terrengmålt	10	
5	6575839,66	284042,33	4,77	Annen terrengdetalj	96 GNSS: Fasemåling (Real time kinematic)	10	
6	6575829,38	284043,88	10,40	Annen terrengdetalj	96 GNSS: Fasemåling (Real time kinematic)	10	
			26,40	Offentlig godkjent grensemerke	96 GNSS: Fasemåling (Real time kinematic)	10	

**For matrikkelenhet:**

Kommune: 1149 - KARMØY

Gårdsnummer: 12

Bruksnummer: 513

Utskriftsdato/klokkeslett: 17.03.2023 kl. 15:42

Produsert av: André Larsen - 1149

Attestert av: Karmøy kommune

**Orientering om matrikelbrev**

Matrikelbrevet er hjemlet i «Lov om eigedomsregistrering» (matrikellova) av 17. juni 2005. Etter definisjonen i matrikellovens § 3 d) er matrikelbrevet en attestert utskrift av matrikkelen som viser alle registrerte opplysninger om en matrikkelenhet ved oppgitt dato.

Om fullstendighet og nøyaktighet i matrikelbrevet

Matrikkelen ble etablert ved konvertering av data fra tidligere registre. Det kan variere hvor gode disse dataene er med hensyn på fullstendighet og nøyaktighet. I enkelte tilfeller kan grensepunkt og grenselinjer mangle helt eller delvis eller være feil registrert. Det kan også være feil og mangler ved registrert bygnings- og adresseinformasjon. Fullstendighet og stedfestingsnøyaktighet er generelt bedre innenfor enn utenfor tettbygd strøk. Vær oppmerksom på at for mange matrikkelenheter og bygg hefter usikkerhet ved arealet som oppgis.

For utfyllende informasjon: www.kartverket.no/matrikelbrev

Matrikkelenhet

Matrikkelenhetstype: Grunneiendom
Bruksnavn:
Etableringsdato: 15.03.2023
Skyld: 0
Er tinglyst: Ja
Har festgrunner: Nei
Er seksjonert: Nei

Arealrapport

Tekst
Beregna areal for 12 / 513

Areal Kommentar
515,4 m2

Eierforhold

Tinglyste eierforhold

Rolle	Status	Føds.d./org.nr	Navn	Bruksenhet	Adresse	Andel
Hjemmelshaver		988686239	HJR RASMUSSEN BYGG PROSJEKT AS		Postboks 204 4296 ÅKREHAMN	1 / 1

Oversikt over teiger

Løpenr	Type	Hovedteig	Nord	Øst	Høyde	Areal	Merknader
1	Teig	Ja	6575845	284028		515,4 m2	

(EUREF89 UTM Sone 32)

Forretninger der matrikkelenheten er involvert

Forretning
Forretningstype
Årsak til feilretting

Forretningsdokumentdato
Kommunal saksreferanse
Nettadresse (URL)
Annen referanse

Status
Tinglysing
Endret dato

Matrikkelføring
Signatur
Dato

Opprett ny grunneiendom ved fradeling
Oppmålingsforretning

03.03.2023
22/10880-OPPMÅLINGSSAK
22/10307-DELINGSSAK

Tinglyst
17.03.2023

larand
10.03.2023

Rolle	Matrikkelenhet	Arealendring
Avgiver	1149 - 12/175	-515,4
Mottaker	1149 - 12/513	515,4
Berørt	1149 - 12/59	0
Berørt	1149 - 13/32	0

Landmålernummer

Navn
LARSEN ANDRE

Forretninger der matrikkelenheten er berørt

Forretning	Forretningsdokumentdato	Tinglysing	Matrikkelføring
Forretningstype	Kommunal saksreferanse	Status	Signatur
Årsak til feilretting	Nettadresse (URL)	Endret dato	Data
	Annen referanse		

Opprett ny grunneiendom ved fradeling	03.03.2023	Tinglyst	larand 10.03.2023
Oppmålingsforretning	22/10880-OPPMÅLINGSSAK	Rolle	Arealendring
		Avgiver	-376,2
	22/10307-DELINGSSAK	Mottaker	376,2
		Berørt	0
		Berørt	0
		Berørt	0

Landmålnummer

Navn

LARSEN ANDRE

Opprett ny grunneiendom ved fradeling	03.03.2023	Tinglyst	larand 10.03.2023
Oppmålingsforretning	22/10880-OPPMÅLINGSSAK	Rolle	Arealendring
		Avgiver	-482
	22/10307-DELINGSSAK	Mottaker	481,9
		Berørt	0
		Berørt	0

Landmålnummer

Navn

LARSEN ANDRE

Adresstype	Adressenavn	Adressekode	Adresse	Kretser	Atkomstpunkt
	Adresstilleggsnavn	Kildekode	Koord.syst.	Øst	
Vegadresse	Lyngtrevengen	1899	30		Ja
			EUREF89 UTM Sone 32	Grunnkrets	0204 Varne
			6575851	Stemmekrets:	2 Åkrehamn
				Kirkesokn:	06100402 Åkra
				Postnr.område:	4270 ÅKREHAMN
				Tettsted:	

Aktive bygg som er registrert på matrikkelenheten

Byggningsnr: 300 967 047
Løpnr: 1
Repr.punkt: Koordinatsystem: EUREF89 UTM Sone 32
Nord: 6575848 Øst: 284028
Bygningsendringskode:
Bygningstype: Enebolig
Næringsgruppe: Bolig
Bygningsstatus: Midlertidig brukstillatelse
Energikilder:
Oppvarming:

Bebygd areal:	162	Ant. boliger:	1	Datoer	
Bruksareal bolig:	188	Ant. etasjer:	2	Rammetillatelse:	
Bruksareal annet:	0	Vannforsyning:	Tilkn. off. vannverk	Igangsettningstillatelse:	11.11.2021
Bruksareal totalt:	188	Avløp:	Offentlig kloakk	Tatt i bruk:	
Bruttoareal bolig:	208	Har heis:	Nei	Midlertidig brukstillatelse:	22.12.2022
Bruttoareal annet:	0			Ferdigattest:	
Bruttoareal totalt:	208				
Alternativt areal:	26				
Alternativt areal 2:	0				

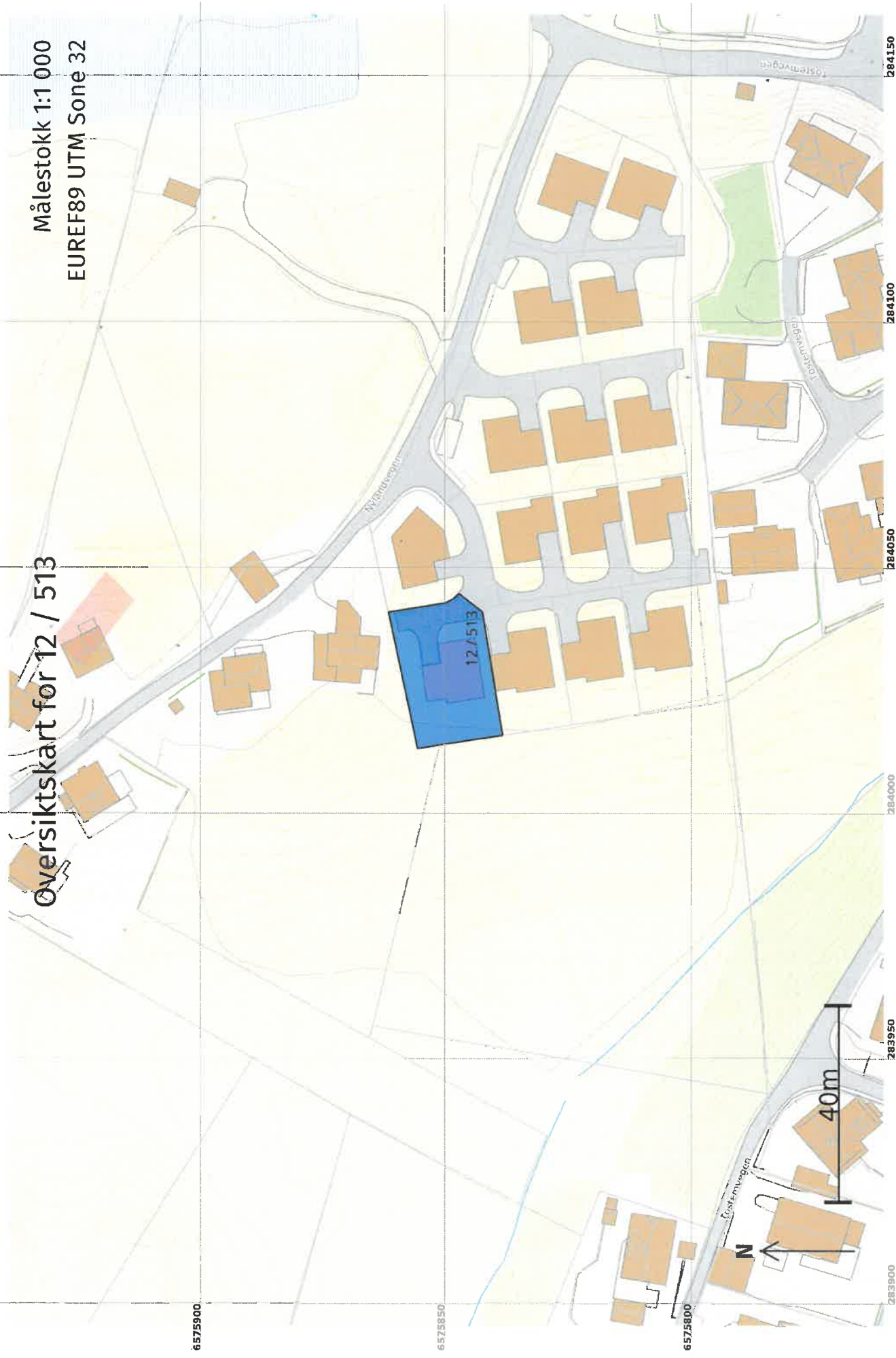
Etasjer	Etasje	Antall boenheter	BRA bolig	BRA annet	BRA totalt	BTA bolig	BTA annet	BTA totalt	Alt. areal	Alt. areal 2
H02	0	109	0	109	119	0	0	119	26	0
H01	1	79	0	79	89	0	0	89	0	0

Bruksenheter

Adresse	Bruksenhetsnummer	Bruksenhetstype	Bruksareal	Ant. rom	Kjøkkentilgang	Bad	WC	Matrikkelenhet
1899 Lyngtrevegen 30	H0101	Bolig	188	6	Kjøkken	2	2	12/513

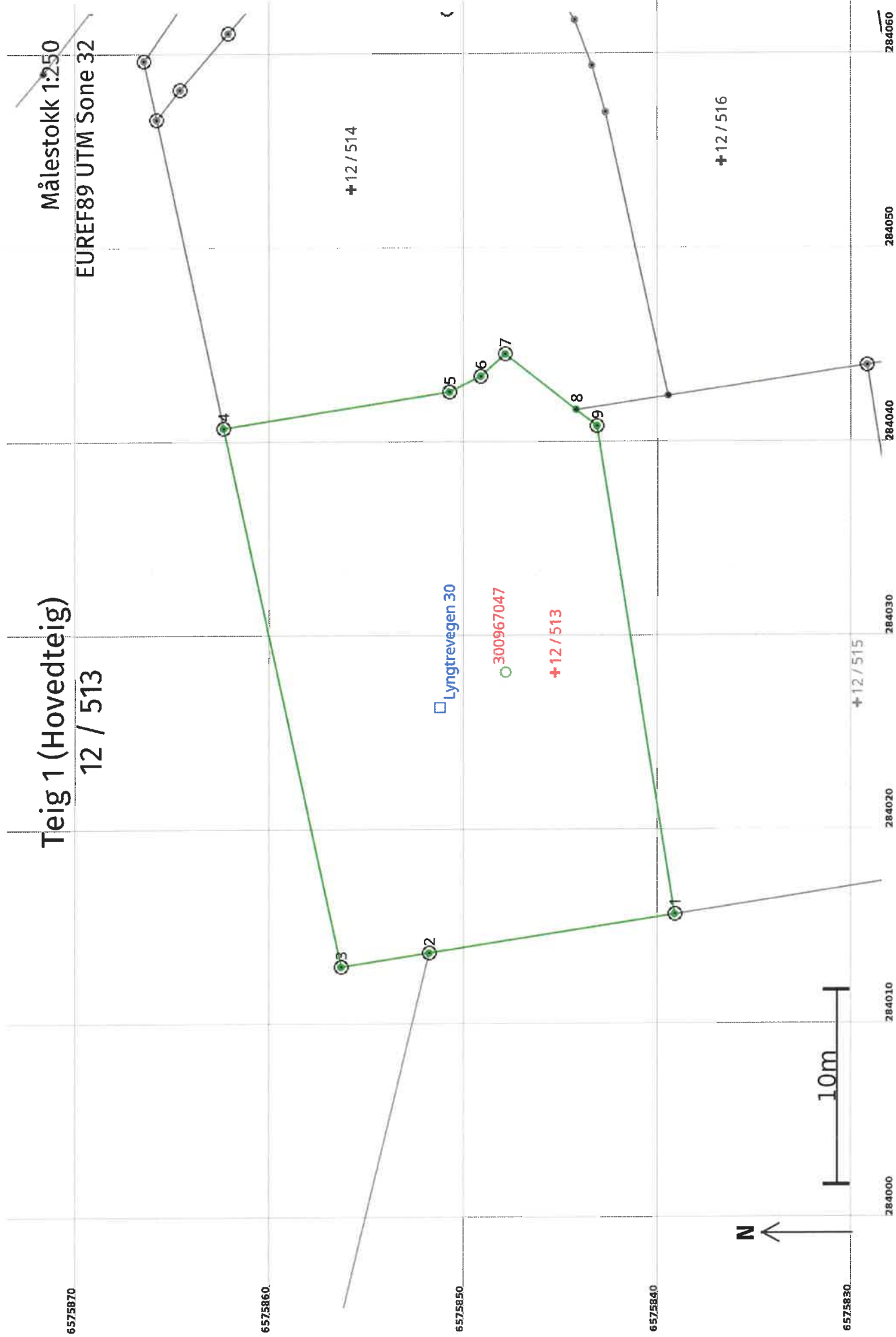
Kontaktpersoner

Rolle	Føds.dato/org.nr	Navn	Bruksenhet	Adresse
Tiltakshaver	988686239	HJR RASMUSSEN BYGG PROSJEKT AS	Bruksenhet	Postboks 204 4296 ÅKREHAMN



Målestokk 1:1 000
EUREF89 UTM Sone 32

Øversiktskart for 12 / 513



Areal og koordinater

Areal: 515,4 Arealmerknad:

Representasjonssystem: EUREF89 UTM Sone 32

Nord: 6575845

Øst: 284028

Grensepunkt / Grenselinje

Ytre avgrensing

Løpenr	Nord	Øst	Grensemerke nedsatt i / Grensepunkttype / Lengde (m) Linjeinformasjon	Målemetode	Nøyaktighet (SD i cm)	Radius
1	6575839,32	284015,61	Jord Offentlig godkjent grensemerke 12,82	10 Terrengmålt	10	10
2	6575851,98	284013,63	Jord Offentlig godkjent grensemerke 4,58	96 GNSS: Fasemåling (Real time kinematic)	10	10
3	6575856,50	284012,92	Jord Offentlig godkjent grensemerke 28,40	96 GNSS: Fasemåling (Real time kinematic)	10	10
4	6575862,53	284040,67	Jord Offentlig godkjent grensemerke 11,75	10 Terrengmålt	10	10
5	6575850,93	284042,52	Annen terrengdetalj Offentlig godkjent grensemerke 1,82	10 Terrengmålt	10	10
6	6575849,30	284043,33	Annen terrengdetalj Offentlig godkjent grensemerke 1,72	10 Terrengmålt	10	10
7	6575848,03	284044,48	Annen terrengdetalj Offentlig godkjent grensemerke 4,64	10 Terrengmålt	10	10
8	6575844,38	284041,61	Annen terrengdetalj Rør 1,36	96 GNSS: Fasemåling (Real time kinematic)	10	10
9	6575843,31	284040,77	Annen terrengdetalj Offentlig godkjent grensemerke 25,47	10 Terrengmålt	10	10

