

## Søknad om tillatelse til tiltak uten ansvarsrett

etter plan- og bygningsloven (pbl) § 20-4 og SAK kap. 3

Opplysninger gitt i søknaden eller vedlegg til søknaden vil bli registrert i matrikkelen.

Søkes det om dispensasjon fra plan- og bygningsloven, forskrift eller arealplan?	<input type="checkbox"/> Ja	<input checked="" type="checkbox"/> Nei
Er det behov for tillatelse/samtykke/uttalelse fra annen myndighet?	<input type="checkbox"/> Ja	<input checked="" type="checkbox"/> Nei
Hvis ja, så oppfylles ikke vilkårene for 3 ukers saksbehandling, jf. pbl § 21-7 andre ledd		
Nabovarsling, jf. pbl 21-3, skal være gjennomført før søknaden sendes kommunen. (Blankett 5154, 5155, 5156).		
Foreligger det merknader fra naboer eller gjenboere?	<input type="checkbox"/> Ja	<input checked="" type="checkbox"/> Nei

Søknaden gjelder									
Eiendom/ byggested	Gnr.	Bnr.	Festenr.	Seksjonsnr.	Bygningsnr.	Bolignr.	Kommune		
	110		12				KARMØY		
	Adresse	Postnr.			Poststed				
	Austnevegen 110	5546			RØYKSUND				
Tiltakets art	Mindre tiltak til bebyggelse, pbl § 20-4 og SAK kap. 3								
	<input type="checkbox"/>	Tilbygg < 50 m <sup>2</sup>		<input checked="" type="checkbox"/>	Frittliggende bygning (ikke boligformål) < 70 m <sup>2</sup>		<input type="checkbox"/>	Skilt/reklame (SAK10 § 3-1 d)	
	<input type="checkbox"/>	Driftsbygning i landbruket med samlet bruksareal (BRA) mindre enn 1000 m <sup>2</sup> , jf. pbl § 20-4 bokstav b) og SAK10 § 3-2							
	<input type="checkbox"/>	Midlertidig bygning/konstruksjon/anlegg (som ikke skal plasseres for lengre tidsrom enn 2 år)							
	<input type="checkbox"/>	Bruksendring fra tilleggsdel til hoveddel eller omvendt innenfor en bruksenhet							
	<input type="checkbox"/>	Riving av tiltak som nevnt i SAK10 § 3-1							
<input type="checkbox"/>	Oppretting/ending av matrikkelenhet	<input type="checkbox"/>	Grunn-eiendom	<input type="checkbox"/>	Anleggs-eiendom	<input type="checkbox"/>	Festegrunn over 10 år	<input type="checkbox"/>	Arealoverføring
<input type="checkbox"/>	Annet:	Beskriv med egne ord hva du skal gjøre							
		BYGGE GARASJE							


Arealdisponering								
Planstatus mv.	Sett kryss for gjeldende plan							
	<input type="checkbox"/>	Arealdel av kommuneplan		<input type="checkbox"/>	Reguleringsplan	<input type="checkbox"/>	Bebyggelsesplan	<input type="checkbox"/>
	Navn på plan							
Areal	BYA eksisterende	BYA nytt	Sum BYA	BRA eksisterende	BRA nytt	Sum BRA	Tomteareal	
Grad av utnyttning	Vis beregning av grad av utnyttning. Veiledning finnes på www.dibk.no eller kontakt kommunen							

Plassering			
Plassering av tiltaket	Er det strømførende linje/kabel eller nettstasjon/transformator i, over eller i nærheten av tiltaket?	<input type="checkbox"/> Ja	<input checked="" type="checkbox"/> Nei
	Hvis ja, må avklaring med berørt rettighetshaver være dokumentert	Vedlegg nr. Q -	
Plassering av tiltaket	Kan vann og avløpsledninger være i konflikt med tiltaket?	<input type="checkbox"/> Ja	<input checked="" type="checkbox"/> Nei
	Hvis ja, må avklaring med berørt rettighetshaver være dokumentert	Vedlegg nr. Q -	
Avstand	Minste avstand til nabogrense	740	m
	Minste avstand til annen bygning	6	m
	Minste avstand til midten av vei	740	m
Dette skal vises på situasjonsplanen			

Krav til byggegrunn (pbl § 28-1)		Vedlegg nr.
<b>Flom</b> (TEK17 § 7-2)	Skal byggverket plasseres i flomutsatt område? <input checked="" type="checkbox"/> Nei <input type="checkbox"/> Ja	
<b>Skred</b> (TEK17 § 7-3)	Skal byggverket plasseres i skredutsatt område? <input checked="" type="checkbox"/> Nei <input type="checkbox"/> Ja	
<b>Andre natur- og miljøforhold</b> (pbl § 28-1)	Føreligger det vesentlig urempe som følge av natur- og miljøforhold? <input checked="" type="checkbox"/> Nei <input type="checkbox"/> Ja Dersom ja, beskriv kompensierende tiltak i vedlegg	

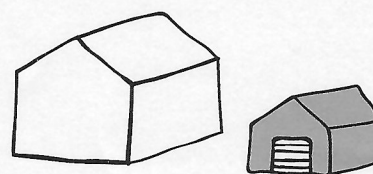
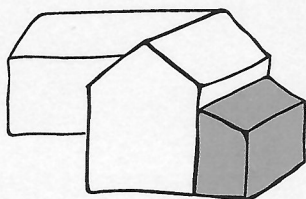
Tilknytning til veg og ledningsnett		
<b>Adkomst</b> vegloven §§ 40-43 pbl § 27-4	Gir tiltaket ny/endret adkomst <input type="checkbox"/> Ja <input checked="" type="checkbox"/> Nei	Tomta har adkomst til følgende veg som er opparbeidet og åpen for alminnelig ferdsel: <input type="checkbox"/> Riksveg/fylkesveg Er avkjøringstillatelse gitt? <input type="checkbox"/> Ja <input type="checkbox"/> Nei <input type="checkbox"/> Kommunal veg Er avkjøringstillatelse gitt? <input type="checkbox"/> Ja <input type="checkbox"/> Nei <input checked="" type="checkbox"/> Privat veg Er vegrett sikret ved tinglyst erklæring? <input type="checkbox"/> Ja <input type="checkbox"/> Nei
<b>Overvann</b>	Takvann/overvann føres til: <input checked="" type="checkbox"/> Avløpssystem <input type="checkbox"/> Terreng	
Feltene "Vannforsyning" og "Avløp" skal kun fylles ut for driftsbygning i landbruket, midlertidige tiltak eller oppretting av matrikkelenhet.		
<b>Vannforsyning</b> pbl §§ 27-1, 27-3	Tilknytning i forhold til tomta <input type="checkbox"/> Offentlig vannverk <input type="checkbox"/> Privat vannverk* <input type="checkbox"/> Annen privat vannforsyning, innlagt vann* <input type="checkbox"/> Annen privat vannforsyning, ikke innlagt vann* Dersom vanntilførsel forutsetter tilknytning til annen privat ledning eller krysser annens grunn, foreligger rettighet ved tinglyst erklæring? <input type="checkbox"/> Ja <input type="checkbox"/> Nei	* Beskriv <div style="border: 1px solid black; height: 20px; width: 100%;"></div> Vedlegg nr. Q -
<b>Avløp</b> pbl §§ 27-2, 27-3	Tilknytning i forhold til tomta <input type="checkbox"/> Offentlig avløpsanlegg <input type="checkbox"/> Privat avløpsanlegg Skal det installeres vannklosett? <input type="checkbox"/> Ja <input type="checkbox"/> Nei Foreligger utslippstillatelse? <input type="checkbox"/> Ja <input type="checkbox"/> Nei Dersom avløpsanlegg forutsetter tilknytning til annen privat ledning eller krysser annens grunn, foreligger rettighet ved tinglyst erklæring? <input type="checkbox"/> Ja <input type="checkbox"/> Nei	Vedlegg nr. Q -

Vedlegg			
Beskrivelse av vedlegg	Gruppe	Nr. fra – til	Ikke relevant
Dispensasjonssøknader/innvilget dispensasjon	B	-	<input type="checkbox"/>
Kvittering for nabovarsel/Opplysninger gitt i nabovarsel/nabomerknader/kommentarer til nabomerknader	C	-	<input type="checkbox"/>
Situasjonsplan/avkjøringsplan	D	-	<input type="checkbox"/>
Tegninger plan, snitt, fasade (eksisterende/ny)	E	1 -	<input type="checkbox"/>
Redegjørelse/kart	F	2 -	<input type="checkbox"/>
Uttalelse/vedtak fra annen myndighet SAK10, § 6-2 og pbl § 21-5	I	-	<input type="checkbox"/>
Rekvisisjon av oppmålingsforretning	J	-	<input type="checkbox"/>
Andre vedlegg	Q	-	<input type="checkbox"/>

Erklæring og underskrift		
<b>Tiltakshaver</b>		
Tiltakshaver forplikter seg til å gjennomføre tiltaket iht. plan- og bygningsloven (pbl), byggt teknisk forskrift og gitt tillatelse.		
Navn <b>BERNT ANDREAS EILERTSEN</b>	Telefon (dagtid)	Mobiltelefon <b>975 12845</b>
Adresse <b>AUSTINESVEGEN 110</b>	Postnr. <b>5546</b>	Poststed <b>RØYKSUND</b>
Dato <b>23-2-2023</b>	Underskrift 	E-post <b>bernt.eilertsen@Mowi.com</b>
Gjentas med blokkbokstaver		Eventuelt organisasjonsnr.

# Byggesøknad for deg som ønsker å bygge eller rive

Du kan bruke dette skjemaet for små byggeprosjekter. Kryss av i listen under:



- Bygge tilbygg - mindre enn 50 m<sup>2</sup>  
OBS: ikke påbygg
- Rive et tilbygg - mindre enn 50 m<sup>2</sup>
- Annet (kun etter avtale med kommunen):
- Bygge frittliggende bygning - mindre enn 70 m<sup>2</sup>  
og hvor ingen skal bo eller overnatte.
- Rive frittliggende bygning - mindre enn 70 m<sup>2</sup> som  
ikke er godkjent som bolig eller til overnatting.

Beskriv med egne ord hva du skal gjøre:

Skal bygge garasje

Fylles ut til slutt: Trenger du dispensasjon eller andre tillatelser?

- Ja, søknad er vedlagt
- Ja, tillatelse/vedtak er vedlagt
- Nei, jeg trenger ikke



**Trenger du hjelp til å fylle ut søknaden? Se våre «Åtte steg fra idé til ferdig søknad»**  
[dibk.no/atte-steg-til-soknad](http://dibk.no/atte-steg-til-soknad)

Før du starter utfyllingen bør du også bestille et situasjonskart over eiendommen din fra kommunen.

Ved å sende inn denne byggesøknaden forplikter du deg til å følge plan- og bygningsloven, byggt teknisk forskrift og følge byggetillatelsen fra kommunen. Det er ditt ansvar at reglene blir fulgt.

Byggesøknad for deg som skal bygge eller rive.

### A. Hvilken eiendom skal du bygge eller rive på?

? Veiviseren steg 1

Adresse: <b>Austnesvegen 110</b>	Gårdsnr: <b>110</b>	Bruksnr: <b>12</b>
Postnr/sted: <b>5546 Røysund</b> Kommune: <b>Karmøy</b>	Festenr:	Seksjonsnr:

### B. Navn og kontaktinformasjon til deg som søker

? Veiviseren steg 1

Navn: <b>Bernt Eilertsen</b>	Telefon:
E-post: <b>bernt.eilertsen@mowi.com</b>	Mobil: <b>975 12 845</b>
Adresse (hvis du bor et annet sted enn der du skal bygge/rive):	

### C. Hvilke kommunale planer gjelder for din eiendom?

? Veiviseren steg 1

Du kan bestille disse fra kommunen, eller finne dem på kommunens nettside.  
Flere kryss kan være nødvendig:

Kommuneplan

Reguleringsplan → Navn/nummer på plan:

Andre plan(er) → Navn/nummer på plan:

### D. Hvor stort kan du bygge?

? Veiviseren steg 2

Hva er beregningsmåten for grad av utnytting for eiendommen din?

Dette står i planen du oppga ovenfor, og bestemmer hvordan du skal regne nedenfor (Sett kryss)

BYA - Bebygd areal i m<sup>2</sup>

BRA - Bruksareal i m<sup>2</sup>

T-BRA - Tillatt bruksareal i m<sup>2</sup>

%BYA - Bebygd areal i %

%BRA - Bruksareal i %

%TU - Tillatt utnyttelsesgrad i %

U-grad (denne betegnelsen brukes i enkelte eldre planer)

### Arealer og grad av utnytting

? Veiviseren "Hvor stort kan du bygge"

Oppgi arealet til alle bygninger på eiendommen din, og regn ut ny grad av utnytting. Bruk den beregningsmåten du krysset av for over.

Tillatt grad av utnytting:

Tomtens nettoareal:

 m<sup>2</sup>

**Byggesøknad for deg som skal bygge eller rive.**

Areal av bygninger, konstruksjoner og parkering i dag:  m<sup>2</sup>

Areal av bygninger, konstruksjoner og parkering etterpå:  m<sup>2</sup>

Grad av utnyttning etter prosjekt:  %

**Husk vedlegg!**

Vis hvordan grad av utnyttning etter prosjektet ble regnet ut. Ta f.eks en utskrift fra "Hvor stort kan du bygge".

**E. Hva blir korteste avstand?**

? Veviseren steg 3

Veviseren steg 4

Bruk situasjonskartet og mål opp korteste avstand fra bygningen til:

Nabogrense:  m

Midten av vei:  m

Nærmeste bygning på naboeiendom:  m

Skal du rive, eller er noe så langt unna at det ikke vises på situasjonskartet? Da kan du stryke over punktet.

**F. Kan byggeplanene dine være i konflikt med omgivelsene?**

? Veviseren steg 3

Er det mindre enn 30 meter til nærmeste trikke- eller togspor?  Nei  Ja

Bygger/river du i nærheten av en vann- og avløpsledning?  Nei  Ja

Bygger/river du i nærheten av høyspent kraftlinje?  Nei  Ja

**Husk vedlegg!**

Svarer du ja på noen av disse, må du legge ved tillatelse eller uttalelse fra eier.

Bygger/river du i nærheten av strandsonen eller sjø/elv/vassdrag?  Nei  Ja

Skal du bygge/rive i et flom-, ras- eller skredutsatt område?  Nei  Ja

Finnes det truede eller vernede arter på eiendommen eller i nærheten?  Nei  Ja

Finnes det kulturminner eller verneverdig bebyggelse på eiendommen eller i nærheten?  Nei  Ja

**Husk vedlegg!**

Svarer du ja på noen av disse, må du legge ved søknad om dispensasjon, uttalelse og/eller vedtak.

**G. Vil byggeprosjektet føre til en ny/endret avkjøring til eiendommen?**

? Veviseren steg 3

Nei

Ja, eiendommen får ny/endret avkjørsel til (sett kryss):

Riksvei eller fylkesvei  Husk vedlegg som viser at du har avkjøringstillatelse fra Statens vegvesen

Kommunal vei  Husk vedlegg som viser at du har avkjøringstillatelse fra kommunen

Privat vei  Husk vedlegg som viser at du har veirett gjennom tinglyst erklæring

Byggesøknad for deg som skal bygge eller rive.

## H. Vedlegg

? Veiviseren steg 6

Kommunen kan ikke behandle byggesøknaden din før de har mottatt all relevant dokumentasjon

Hvilke tegninger og beregninger har du lagt ved?

- Plantegning før og etter
- Snittegning før og etter
- Fasadetegninger av alle fasader før og etter
- Situasjonsskart hvor jeg har tegnet inn det jeg skal bygge/rive, og relevante avstander fra punkt E og F
- Beregningsmåte for grad av utnyttning (f.eks fra «Hvor stort kan du bygge»)

Hvis du har nabovarslet, legg ved:

- Et eksemplar av komplett nabovarsel med alle vedlegg
- Dokumentasjon på at alle naboer er varslet (f.eks. kvitteringer)
- Eventuelle merknader fra naboer
- Dine kommentarer til naboens merknader

Hvis du trenger dispensasjon eller andre tillatelser, legg ved:

(F.eks hvis du har svart ja på noen av spørsmålene under punkt F eller G)

- Søknader om dispensasjon eller innvilget dispensasjon (spesifiser i feltet under)
- Uttalelser/vedtak fra annen myndighet (spesifiser i feltet under)

Andre vedlegg:

Totalt antall vedlegg:

## I. Underskrift

Dato: 28.03.23

Underskrift:

*Børge A. L. Lunde*