

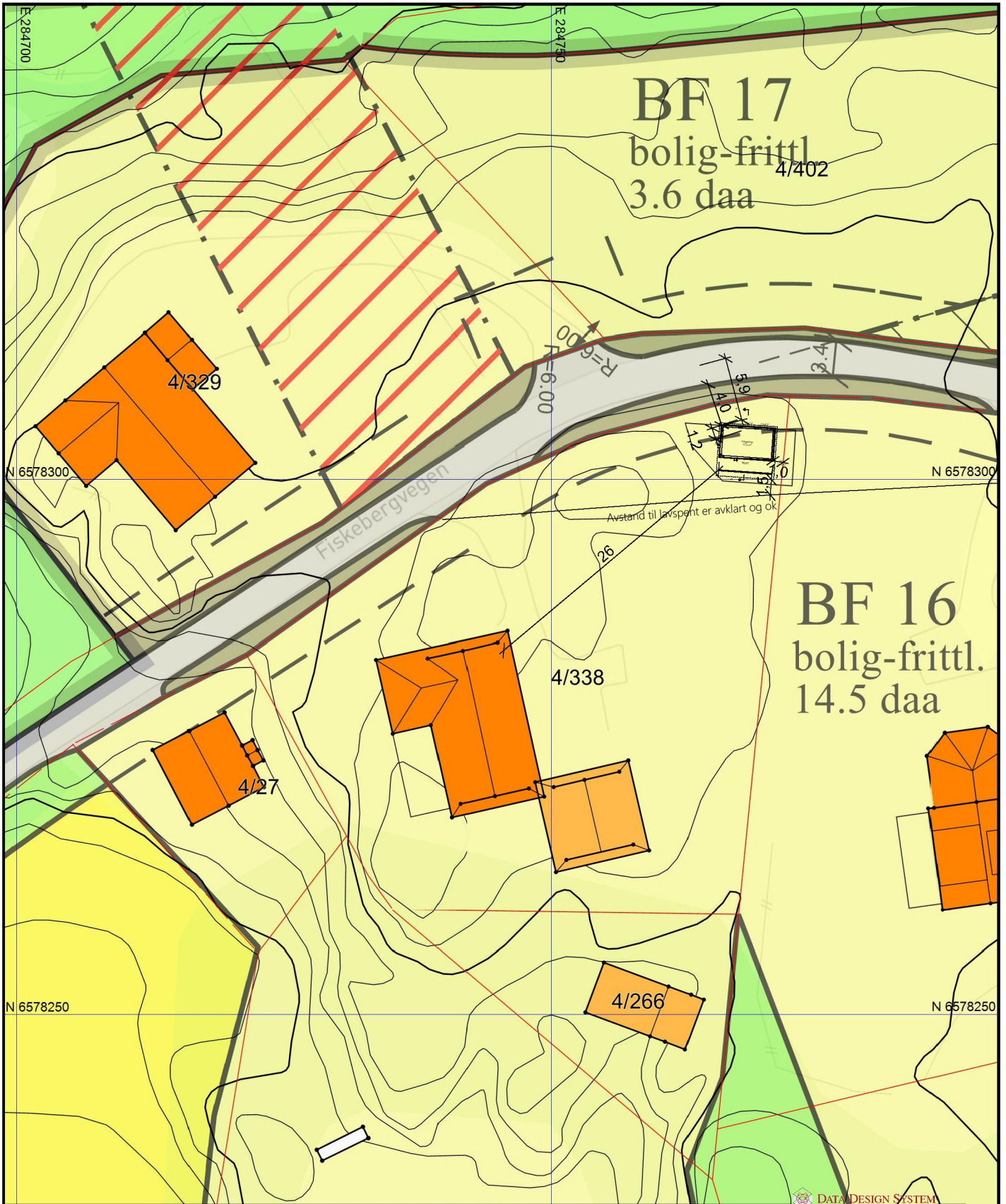


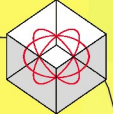

# Fiskebergvegen 24

Dato: 08.03.2023

Målestokk: 1:500

Koordinatsystem: UTM 32N



 <b>DDS-CAD</b> E 28	Tiltakshaver: <b>Bent Torkelsen</b>	 DATA DESIGN SYSTEM ARCHITECTURE & COMPANY Dato: <b>29.03.2023</b> Tegnr: <b>mmk</b> Prosjekt nr.: Tegnr. nr.: <b>520</b> Torkelsen
	Byggeplass: <b>Fiskebergvegen 2</b>	
	Kommune: <b>Karmøy</b>	
	Gnr.: <b>4</b> Bnr.: <b>338</b> Målestokk: <b>1 : 500</b>	
	© 2023 Norkart AS/Geovekst og kommunene/NASA, Meti © Mapbox © OpenStreetMap	