



**For matrikkelenhet:**

Kommune: 1149 - KARMØY  
Gårdsnummer: 79  
Bruksnummer: 6

Utskriftsdato/klokkeslett: 30.03.2023 kl. 09:43

Produsert av: Håvard Storegjerde - 1149 Karmøy -

Attestert av: Karmøy kommune

**Orientering om matrikkelbrev**

Matrikkelbrevet er hjemlet i «Lov om eigedsregistrering» (matrikkelova) av 17. juni 2005. Etter definisjonen i matrikkelovens § 3 d) er matrikkelbrevet en attestert utskrift av matrikkelen som viser alle registrerte opplysninger om en matrikkelenhet ved oppgitt dato.

**Om fullstendighet og nøyaktighet i matrikkelbrevet**

Matrikkelen ble etablert ved konvertering av data fra tidligere registre. Det kan variere hvor gode disse dataene er med hensyn på fullstendighet og nøyaktighet. I enkelte tilfeller kan grensepunkt og grenselinjer mangle helt eller delvis eller være feil registrert. Det kan også være feil og mangler ved registrert bygnings- og adresseinformasjon. Fullstendighet og stedfestingsnøyaktighet er generelt bedre innenfor enn utenfor tettbygd strøk. Vær oppmerksom på at for mange matrikkelenheter og bygg hefter usikkerhet ved arealet som oppgis.

For utfyllende informasjon: [www.kartverket.no/matrikkelbrev](http://www.kartverket.no/matrikkelbrev)

## Matrikkelenhet

Matrikkelenhetstype:	Grunneiendom
Bruksnavn:	VIKSNES
Etableringsdato:	
Skyld:	2,76
Er tinglyst:	Ja
Har festegrupper:	Nei
Er seksjonert:	Nei

## Arealrapport

Tekst	Areal	Kommentar
Beregna areal for 79 / 6	161 467,7 m2	Ukjent grenseforløp
Beregna areal av teig(er) med flere matrikkelenheter der 79 / 6 inngår	41 392 m2	Ukjent grenseforløp
Beregna areal av uregistrert jordsameie der 79 / 6 er registrert med andel	570,2 m2	

## Eierforhold

### Tinglyste eierforhold

Rolle	Status	Føds.d./org.nr	Navn	Bruksenhet	Adresse	Andel
Hjemmelshaver		290185	FYLKESNES OLE ERIK		VISNESGARDEN 21 4262 AVALDSNES	1 / 2
Hjemmelshaver		091086	MÅKESTAD CHRISTEL		VISNESGARDEN 21 4262 AVALDSNES	1 / 2

## Oversikt over teiger

(EUREF89 UTM Sone 32)

Løpenr	Type	Hovedteig	Nord	Øst	Høyde	Areal	Merknader
1	Teig	Ja	6585975	285513		34 020,3 m2	Noen fiktive grenser
2	Teig	Nei	6584918	285568		63 703,1 m2	Hjelpelinje vannkant, Hjelpelinje vegkant
3	Teig	Nei	6586980	284538		17 266,3 m2	Hjelpelinje vannkant
4	Teig	Nei	6587076	284696		16 776,7 m2	Hjelpelinje vannkant
5	Teig	Nei	6586269	285648		10 335,8 m2	Noen fiktive grenser, Hjelpelinje vannkant
6	Teig	Nei	6587233	284418		9 260,2 m2	Hjelpelinje vannkant
7	Teig	Nei	6585266	285629		7 046 m2	Hjelpelinje vegkant
8	Teig	Nei	6587157	284707		2 138,6 m2	Hjelpelinje vannkant
9	Teig	Nei	6587110	284601		517,1 m2	Hjelpelinje vannkant
10	Teig	Nei	6587250	284499		292,9 m2	Hjelpelinje vannkant
11	Teig	Nei	6587044	284348		110,7 m2	Hjelpelinje vannkant
12	Teig	Nei	6586479	285907		41 392 m2	Hjelpelinje vannkant
13	Teig	Nei	6585479	285453		570,2 m2	

## Forretninger der matrikkelenheten er involvert

Forretning Forretningstype Årsak til feilretting	Forretningsdokumentdato Kommunal saksreferanse Nettadresse (URL) Annen referanse	Status	Tinglysing	Endret dato	Matrikkelføring Signatur Dato
Sammenslåing av matrikkelenheter Sammenslåing	30.03.2023 22/6358-Sammenslåing	Tinglyst		30.03.2023	1149sth 30.03.2023
		Rolle	Matrikkelenhet		Arealendring
		Avgiver	1149 - 79/215		-676,5
		Mottaker	1149 - 79/6		676,5
Opprett ny grunneiendom ved fradeling Oppmålingsforretning	02.01.2023 22/6360-Oppmålingssak  22/1426-Delingssak	Tinglyst		06.01.2023	1149sth 06.01.2023
		Rolle	Matrikkelenhet		Arealendring
		Avgiver	1149 - 79/6		-4 626,9
		Mottaker	1149 - 79/216		4 626,9
		Berørt	1149 - 79/1		0
		Berørt	1149 - 79/7		0
		Berørt	1149 - 79/9		0
		Berørt	1149 - 79/11		0
<b>Landmålnummer</b>	<b>Navn</b>				
	STOREGJERDE HÅVARD				
Opprett ny grunneiendom ved fradeling Kart- og delingsforretning	02.02.2007 89189				bfh
		Rolle	Matrikkelenhet		Arealendring
		Avgiver	1149 - 79/6		-857
		Mottaker	1149 - 79/205		857
Opprett ny grunneiendom ved fradeling Kart- og delingsforretning	05.05.1988				
		Rolle	Matrikkelenhet		Arealendring
		Avgiver	1149 - 79/6		-421
		Mottaker	1149 - 79/176		421

Forretning Forretningstype Årsak til feilretting	Forretningsdokumentdato Kommunal saksreferanse Nettadresse (URL) Annen referanse	Status	Tinglysing	Endret dato	Matrikkelføring Signatur Dato
Opprett ny grunneiendom ved fradeling Kart- og delingsforretning	26.01.1984				
		Rolle	Matrikkelenhet		Arealendring
		Avgiver	1149 - 79/6		-261
		Mottaker	1149 - 79/157		261
Skylddeling Skylddeling	27.01.1975				
		Rolle	Matrikkelenhet		Arealendring
		Avgiver	1149 - 79/6		-3 000
		Mottaker	1149 - 79/135		3 000
Skylddeling Skylddeling	10.11.1971				
		Rolle	Matrikkelenhet		Arealendring
		Avgiver	1149 - 79/6		-88 400
		Mottaker	1149 - 79/130		88 400
Skylddeling Skylddeling	10.11.1971				
		Rolle	Matrikkelenhet		Arealendring
		Avgiver	1149 - 79/6		0
		Mottaker	1149 - 79/128		0
Skylddeling Skylddeling	30.04.1971				
		Rolle	Matrikkelenhet		Arealendring
		Avgiver	1149 - 79/6		0
		Mottaker	1149 - 79/126		0

**Forretning**  
**Forretningstype**  
**Årsak til feilretting**

**Forretningsdokumentdato**  
**Kommunal saksreferanse**  
**Nettadresse (URL)**  
**Annen referanse**

**Status**

**Tinglysing**

**Endret dato**

**Matrikkelføring**  
**Signatur Dato**

Skylddeling

20.03.1936

Skylddeling

Rolle

Matrikkelenhet

Arealendring

Avgiver

1149 - 79/6

0

Mottaker

1149 - 79/58

0

Skylddeling

12.03.1936

Skylddeling

Rolle

Matrikkelenhet

Arealendring

Avgiver

1149 - 79/6

0

Mottaker

1149 - 79/57

0

Skylddeling

29.03.1929

Skylddeling

Rolle

Matrikkelenhet

Arealendring

Avgiver

1149 - 79/6

0

Mottaker

1149 - 79/45

0

Skylddeling

08.11.1926

Skylddeling

Rolle

Matrikkelenhet

Arealendring

Avgiver

1149 - 79/6

0

Mottaker

1149 - 79/42

0

Skylddeling

05.07.1926

Skylddeling

Rolle

Matrikkelenhet

Arealendring

Avgiver

1149 - 79/6

0

Mottaker

1149 - 79/41

0

**Forretning**  
**Forretningstype**  
**Årsak til feilretting**

**Forretningsdokumentdato**  
**Kommunal saksreferanse**  
**Nettadresse (URL)**  
**Annen referanse**

**Status**

**Tinglysing**

**Endret dato**

**Matrikkelføring**  
**Signatur Dato**

Skylddeling

10.05.1920

Skylddeling

Rolle

Matrikkelenhet

Arealendring

Avgiver

1149 - 79/6

0

Mottaker

1149 - 79/33

0

Skylddeling

30.06.1919

Skylddeling

Rolle

Matrikkelenhet

Arealendring

Avgiver

1149 - 79/6

0

Mottaker

1149 - 79/29

0

Skylddeling

18.11.1918

Skylddeling

Rolle

Matrikkelenhet

Arealendring

Avgiver

1149 - 79/6

0

Mottaker

1149 - 79/27

0

Skylddeling

18.11.1918

Skylddeling

Rolle

Matrikkelenhet

Arealendring

Avgiver

1149 - 79/6

0

Mottaker

1149 - 79/26

0

Skylddeling

18.11.1918

Skylddeling

Rolle

Matrikkelenhet

Arealendring

Avgiver

1149 - 79/6

0

Mottaker

1149 - 79/25

0

**Forretning**  
**Forretningstype**  
**Årsak til feilretting**

**Forretningsdokumentdato**  
**Kommunal saksreferanse**  
**Nettadresse (URL)**  
**Annen referanse**

**Status**

**Tinglysing**

**Endret dato**

**Matrikkelføring**  
**Signatur Dato**

Skylddeling

18.11.1918

Skylddeling

Rolle

Matrikkelenhet

Arealendring

Avgiver

1149 - 79/6

0

Mottaker

1149 - 79/24

0

Skylddeling

24.07.1917

Skylddeling

Rolle

Matrikkelenhet

Arealendring

Avgiver

1149 - 79/6

0

Mottaker

1149 - 79/23

0

Skylddeling

07.03.1916

Skylddeling

Rolle

Matrikkelenhet

Arealendring

Avgiver

1149 - 79/6

0

Mottaker

1149 - 79/21

0

Skylddeling

07.03.1916

Skylddeling

Rolle

Matrikkelenhet

Arealendring

Avgiver

1149 - 79/6

0

Mottaker

1149 - 79/20

0

Skylddeling

12.10.1882

Skylddeling

Rolle

Matrikkelenhet

Arealendring

Avgiver

1149 - 79/6

0

Mottaker

1149 - 79/5

0

Forretning Forretningstype Årsak til feilretting	Forretningsdokumentdato Kommunal saksreferanse Nettadresse (URL) Annen referanse	Status	Tinglysing	Endret dato	Matrikkelføring Signatur Dato
Skylddeling	20.11.1880				
Skylddeling		Rolle	Matrikkelenhet		Arealendring
		Avgiver	1149 - 79/6		0
		Mottaker	1149 - 79/4		0
Skylddeling	11.04.1870				
Skylddeling		Rolle	Matrikkelenhet		Arealendring
		Avgiver	1149 - 79/6		0
		Mottaker	1149 - 79/2		0
Matrikuler umatrikulert grunn som grunneiendom					
Nymatrikulering		Rolle	Matrikkelenhet		Arealendring
		Mottaker	1149 - 79/6		0

### Forretninger der matrikkelenheten er berørt

Forretning Forretningstype Årsak til feilretting	Forretningsdokumentdato Kommunal saksreferanse Nettadresse (URL) Annen referanse	Status	Tinglysing	Endret dato	Matrikkelføring Signatur Dato
Kvalitetsheving for eksisterende matrikkelenhet	06.01.2023				1149sth 06.01.2023
Oppmålingsforretning	22/6358-Oppmålingssak	Rolle	Matrikkelenhet		Arealendring
		Berørt	1149 - 79/1		0
	22/1423-Delingssak	Berørt	1149 - 79/6		0
		Berørt	1149 - 79/118		0

Landmålnummer	Navn
	STOREGJERDE HÅVARD



Forretning Forretningstype Årsak til feilretting	Forretningsdokumentdato Kommunal saksreferanse Nettadresse (URL) Annen referanse	Status	Tinglysing	Endret dato	Matrikkelføring Signatur Dato
Kvalitetsheving for eksisterende matrikkelenhet Oppmålingsforretning	02.01.2023 22/6360-Oppmålingssak  22/1426-Delingssak				1149sth 06.01.2023
		Rolle	Matrikkelenhet		Arealendring
		Berørt	1149 - 79/1		0
		Berørt	1149 - 79/6		0
		Berørt	1149 - 79/7		0
		Berørt	1149 - 79/8		0
		Berørt	1149 - 79/9		0
		Berørt	1149 - 79/11		0

Landmålnummer	Navn
	STOREGJERDE HÅVARD

Opprett ny grunneiendom ved fradeling Oppmålingsforretning	02.01.2023 22/6358-Oppmålingssak  22/1423-Delingssak	Tinglyst		06.01.2023	1149sth 06.01.2023
		Rolle	Matrikkelenhet		Arealendring
		Avgiver	1149 - 79/1		-676,5
		Mottaker	1149 - 79/215		676,5
		Berørt	1149 - 79/6		0
		Berørt	1149 - 79/118		0

Landmålnummer	Navn
	STOREGJERDE HÅVARD

Kvalitetsheving for eksisterende matrikkelenhet Annen forretningstype	10.03.2022 22/1551-RETNING				1149sth 10.03.2022
		Rolle	Matrikkelenhet		Arealendring
		Berørt	1149 - 79/1		0
		Berørt	1149 - 79/6		0
		Berørt	1149 - 79/7		0

**Forretning**  
**Forretningstype**  
**Årsak til feilretting**

**Forretningsdokumentdato**  
**Kommunal saksreferanse**  
**Nettadresse (URL)**  
**Annen referanse**

**Status**

**Tinglysing**

**Endret dato**

**Matrikkelføring**  
**Signatur Dato**

---

Kvalitetsheving for eksisterende matrikkelenhet	10.03.2022				1149sth	10.03.2022
Annen forretningstype	22/1551-RETTING					
		<b>Rolle</b>	<b>Matrikkelenhet</b>	<b>Arealendring</b>		
		Berørt	1149 - Mnr vann mangler	0		
		Berørt	1149 - 79/1	0		
		Berørt	1149 - 79/6	0		
		Berørt	1149 - 79/7	0		
		Berørt	1149 - 79/154	0		
		Berørt	1149 - 79/184	0		

**Forretning**  
**Forretningstype**  
**Årsak til feilretting**

**Forretningsdokumentdato**  
**Kommunal saksreferanse**  
**Nettadresse (URL)**  
**Annen referanse**

**Status**

**Tinglysing**

**Endret dato**

**Matrikkelføring**  
**Signatur Dato**

---

Kvalitetsheving for eksisterende matrikkelenhet	10.03.2022				1149sth	10.03.2022
---	------------	--	--	--	---------	------------

Annen forretningstype

22/1551-RETTING

Rolle	Matrikkelenhet	Arealendring
-------	----------------	--------------

Berørt	1149 - Mnr vann mangler	0
--------	-------------------------	---

Berørt	1149 - 79/1	0
--------	-------------	---

Berørt	1149 - 79/6	0
--------	-------------	---

Berørt	1149 - 79/7	0
--------	-------------	---

Berørt	1149 - 79/8	0
--------	-------------	---

Berørt	1149 - 79/9	0
--------	-------------	---

Berørt	1149 - 79/11	0
--------	--------------	---

Berørt	1149 - 79/18	0
--------	--------------	---

Berørt	1149 - 79/21	0
--------	--------------	---

Berørt	1149 - 79/25	0
--------	--------------	---

Berørt	1149 - 79/26	0
--------	--------------	---

Berørt	1149 - 79/27	0
--------	--------------	---

Berørt	1149 - 79/31	0
--------	--------------	---

Berørt	1149 - 79/41	0
--------	--------------	---

Berørt	1149 - 79/98	0
--------	--------------	---

Berørt	1149 - 79/100	0
--------	---------------	---

Berørt	1149 - 79/101	0
--------	---------------	---

Berørt	1149 - 79/118	0
--------	---------------	---

Berørt	1149 - 79/154	0
--------	---------------	---

Berørt	1149 - 79/171	0
--------	---------------	---

Berørt	1149 - 79/194	0
--------	---------------	---

Berørt	1149 - 79/204	0
--------	---------------	---

Forretning Forretningstype Årsak til feilretting	Forretningsdokumentdato Kommunal saksreferanse Nettadresse (URL) Annen referanse	Status	Tinglysing	Endret dato	Matrikkelføring	
					Signatur	Dato
Grensejustering	11.05.2012				1149sth	24.05.2012
Oppmålingsforretning/grensejustering	12/1699  94-281		<b>Rolle</b>	<b>Matrikkelenhet</b>	<b>Arealendring</b>	
			Avgiver	1149 - 79/49	-24,3	
			Mottaker	1149 - 79/51	24,4	
			Berørt	1149 - 79/1	0	
			Berørt	1149 - 79/6	0	
			Berørt	1149 - 79/8	0	
			Berørt	1149 - 79/9	0	
			Berørt	1149 - 79/11	0	
Kvalitetsheving for eksisterende matrikkelenhet	03.04.2012				1149sth	03.04.2012
Annen forretningstype	12/1776		<b>Rolle</b>	<b>Matrikkelenhet</b>	<b>Arealendring</b>	
			Berørt	1149 - 79/1	0	
			Berørt	1149 - 79/6	0	
			Berørt	1149 - 79/8	0	
			Berørt	1149 - 79/9	0	
			Berørt	1149 - 79/11	0	
			Berørt	1149 - 79/49	0	
			Berørt	1149 - 79/51	0	
			Berørt	1149 - 79/117	0	
			Berørt	1149 - 79/125	0	
			Berørt	1149 - 79/126	0	
			Berørt	1149 - 79/179	0	

Forretning Forretningstype Årsak til feilretting	Forretningsdokumentdato Kommunal saksreferanse Nettadresse (URL) Annen referanse	Status	Tinglysing	Endret dato	Matrikkelføring Signatur Dato
Forretning over eksisterende matrikkelenhet Skylddeling	19.01.2009				1149hma 03.02.2009
		Rolle	Matrikkelenhet		Arealendring
		Berørt	1149 - 79/1		0
		Berørt	1149 - 79/6		0
		Berørt	1149 - 79/7		0
		Berørt	1149 - 79/15		0
		Berørt	1149 - 79/19		0
		Berørt	1149 - 79/48		0
		Berørt	1149 - 79/136		0
		Berørt	1149 - 79/202		0

## Adresser

Adresstype	Adressenavn Adressetilleggsnavn	Adressekode Kildekode	Adressenr Koord.syst. Nord	Øst	Kretser	Atkomstpunkt Nei
Vegadresse	Visnesgarden	1642	21		Grunnkrets: 0802 Visnes Stemme-krets: 5 Avaldsnes Kirkesokn: 06100101 Avaldsnes Postnr.område: 4262 AVALDSNES Tettsted:	
			EUREF89 UTM Sone 32 6586071	285729		

## Aktive bygg som er registrert på matrikkelenheten

**Bygningsnr:** 11 885 691  
**Løpenr:**  
 Repr.punkt: Koordinatsystem: EUREF89 UTM Sone 32  
 Nord: 6586055 Øst: 285727  
 Bygningsendringskode:  
 Bygningstype: Garasjeuthus anneks til bolig  
 Næringsgruppe: Annet som ikke er næring  
 Bygningsstatus: Tatt i bruk  
 Energikilder:  
 Oppvarming:

Bebygd areal: 0 Ant. boliger: 0  
 Bruksareal bolig: 0 Ant. etasjer: 1  
 Bruksareal annet: 31 Vannforsyning:  
 Bruksareal totalt: 31 Avløp:  
 Bruttoareal bolig: 0 Har heis: Nei  
 Bruttoareal annet: 0  
 Bruttoareal totalt: 0  
 Alternativt areal: 0  
 Alternativt areal 2: 0

Datoer  
 Rammetillatelse:  
 Igangsettingstillatelse:  
 Tatt i bruk: 11.11.1983  
 Midlertidig brukstillatelse:  
 Ferdigattest:

#### Etasjer

Etasje	Antall boenheter	BRA bolig	BRA annet	BRA totalt	BTA bolig	BTA annet	BTA totalt	Alt. areal	Alt. areal 2
H01	0	0	31	31	0	0	0	0	0

#### Bruksenheter

Adresse	Bruksenhetsnummer	Bruksenhetstype	Bruksareal	Ant. rom	Kjøkkentilgang	Bad	WC	Matrikkelenhet
		Unummerert bruksenhet	0	0		0	0	79/6

#### Kontaktpersoner

Rolle	Føds.dato/org.nr	Navn	Bruksenhet	Adresse
Tiltakshaver		HÅGENVIK MAGNE		4262 AVALDSNES

**Bygningsnr:** 11 886 809  
**Løpenr:**  
 Repr.punkt: Koordinatsystem: EUREF89 UTM Sone 32  
 Nord: 6586070 Øst: 285734  
 Bygningsendringskode:  
 Bygningstype: Enebolig  
 Næringsgruppe: Bolig  
 Bygningsstatus: Tatt i bruk  
 Energikilder: Elektrisitet  
 Oppvarming: Elektrisk

Bebygd areal: 0 Ant. boliger: 1  
 Bruksareal bolig: 210 Ant. etasjer: 2  
 Bruksareal annet: 0 Vannforsyning: Tilkn. off.  
 Bruksareal totalt: 210 vannverk  
 Bruttoareal bolig: 0 Avløp: Privat kloakk  
 Bruttoareal annet: 0 Har heis: Nei  
 Bruttoareal totalt: 0  
 Alternativt areal: 0  
 Alternativt areal 2: 0

Datoer  
 Rammetillatelse:  
 Igangsettingstillatelse:  
 Tatt i bruk: 15.10.1983  
 Midlertidig brukstillatelse:  
 Ferdigattest:

#### Etasjer

Etasje	Antall boenheter	BRA bolig	BRA annet	BRA totalt	BTA bolig	BTA annet	BTA totalt	Alt. areal	Alt. areal 2
H01	1	110	0	110	0	0	0	0	0
U01	0	100	0	100	0	0	0	0	0

#### Bruksenheter

Adresse	Bruksenhetsnummer	Bruksenhetstype	Bruksareal	Ant. rom	Kjøkkentilgang	Bad	WC	Matrikkelenhet
1642 Visnesgarden 21	H0101	Bolig	210	3	Kjøkken	2	2	79/6

## Kontaktpersoner

Rolle	Føds.dato/org.nr	Navn	Bruksenhet	Adresse
Tiltakshaver		HÅGENVIK MAGNE		4262 AVALDSNES

<b>Bygningsnr:</b>	11 891 942	Bebygd areal:	0	Ant. boliger:	0	Datoer
<b>Løpenr:</b>		Bruksareal bolig:	0	Ant. etasjer:	1	Rammetillatelse:
Repr.punkt:	Koordinatsystem: EUREF89 UTM Sone 32	Bruksareal annet:	35	Vannforsyning:		Igangsettingstillatelse:
	Nord: 6586046 Øst: 285704	Bruksareal totalt:	35	Avløp:		Tatt i bruk:
Bygningsendringskode:		Bruttoareal bolig:	0	Har heis:	Nei	Midlertidig brukstillatelse:
Bygningstype:	Garasjeuthus anneks til bolig	Bruttoareal annet:				Ferdigattest:
Næringsgruppe:	Annet som ikke er næring	Bruttoareal totalt:	0			
Bygningsstatus:	Tatt i bruk	Alternativt areal:	0			
Energikilder:		Alternativt areal 2:	0			
Oppvarming:						

## Etasjer

Etasje	Antall boenheter	BRA bolig	BRA annet	BRA totalt	BTA bolig	BTA annet	BTA totalt	Alt. areal	Alt. areal 2
H01	0	0	35	35	0	0	0	0	0

## Bruksenheter

Adresse	Bruksenhetsnummer	Bruksenhetstype	Bruksareal	Ant. rom	Kjøkkentilgang	Bad	WC	Matrikkelenhet
		Unummerert bruksenhet	0	0		0	0	79/6

## Kontaktpersoner

Rolle	Føds.dato/org.nr	Navn	Bruksenhet	Adresse
Tiltakshaver		HÅGENVIK MAGNE		4262 AVALDSNES

## SEFRAK-minne

«SEFRAK er en forkorting for SEkretariatet For Registrering Av faste Kulturminner. Dette sekretariatet hadde ansvaret for en landsomfattende registrering av eldre bygninger. Et omfattende feltarbeid ble gjort i perioden 1975-1995. I dag er det Riksantikvaren som administrerer SEFRAK i samarbeid med fylkeskommunene. På <https://www.ra.no/> finnes mer informasjon om SEFRAK og om tilgang på den informasjonen som er registrert.»

SEFRAK-ID	Kulturminnebetegnelse
1149 19 85	ELDHUS, VISNES

**Bygningsnr:** 11 891 969  
**Løpenr:**  
 Repr.punkt: Koordinatsystem: EUREF89 UTM Sone 32  
 Nord: 6586068 Øst: 285680  
 Bygningsendringskode:  
 Bygningstype: Hus for dyr/landbr.lager/silo  
 Næringsgruppe: Jordbruk, skogbruk og fiske  
 Bygningsstatus: Tatt i bruk  
 Energikilder:  
 Oppvarming:

Bebygd areal: 0 Ant. boliger: 0  
 Bruksareal bolig: 0 Ant. etasjer: 1  
 Bruksareal annet: 75 Vannforsyning:  
 Bruksareal totalt: 75 Avløp:  
 Bruttoareal bolig: 0 Har heis: Nei  
 Bruttoareal annet:  
 Bruttoareal totalt: 0  
 Alternativt areal: 0  
 Alternativt areal 2: 0

Datoer  
 Rammetillatelse:  
 Igangsettingstillatelse:  
 Tatt i bruk:  
 Midlertidig brukstillatelse:  
 Ferdigattest:

#### Etasjer

Etasje	Antall boenheter	BRA bolig	BRA annet	BRA totalt	BTA bolig	BTA annet	BTA totalt	Alt. areal	Alt. areal 2
H01	0	0	75	75	0	0	0	0	0

#### Bruksenheter

Adresse	Bruksenhetsnummer	Bruksenhetstype	Bruksareal	Ant. rom	Kjøkkentilgang	Bad	WC	Matrikkelenhet
		Unummerert bruksenhet	0	0		0	0	79/6

#### Kontaktpersoner

Rolle	Føds.dato/org.nr	Navn	Bruksenhet	Adresse
Tiltakshaver		HÅGENVIK MAGNE		4262 AVALDSNES

**Bygningsnr:** 13 738 432  
**Løpenr:**  
 Repr.punkt: Koordinatsystem: EUREF89 UTM Sone 32  
 Nord: 6586025 Øst: 285578  
 Bygningsendringskode:  
 Bygningstype: Telekommunikasjonsbygning  
 Næringsgruppe: Transport og lagring  
 Bygningsstatus: Tatt i bruk  
 Energikilder:  
 Oppvarming:

Bebygd areal: 0 Ant. boliger: 0  
 Bruksareal bolig: 0 Ant. etasjer: 1  
 Bruksareal annet: 8 Vannforsyning:  
 Bruksareal totalt: 8 Avløp:  
 Bruttoareal bolig: 0 Har heis: Nei  
 Bruttoareal annet:  
 Bruttoareal totalt: 0  
 Alternativt areal: 0  
 Alternativt areal 2: 0

Datoer  
 Rammetillatelse: 24.04.2001  
 Igangsettingstillatelse: 15.06.2001  
 Tatt i bruk: 14.09.2001  
 Midlertidig brukstillatelse:  
 Ferdigattest:

#### Etasjer

Etasje	Antall boenheter	BRA bolig	BRA annet	BRA totalt	BTA bolig	BTA annet	BTA totalt	Alt. areal	Alt. areal 2
H01	0	0	8	8	0	0	0	0	0

#### Bruksenheter

Adresse	Bruksenhetsnummer	Bruksenhetstype	Bruksareal	Ant. rom	Kjøkkentilgang	Bad	WC	Matrikkelenhet
		Unummerert bruksenhet	0	0		0	0	79/6

#### Kontaktpersoner



Rolle	Føds.dato/org.nr	Navn	Bruksenhet	Adresse
Tiltakshaver		TELENOR MOBIL AS		

### Utgåtte bygg som er registrert på matrikkelenheten

<b>Bygningsnr:</b>	172 757 499	Bebygd areal:	0	Ant. boliger:	0	Datoer
<b>Løpenr:</b>		Bruksareal bolig:	0	Ant. etasjer:	0	Rammetillatelse:
<b>Repr.punkt:</b>	Koordinatsystem: EUREF89 UTM Sone 32 Nord: 6586031 Øst: 285758	Bruksareal annet:	0	Vannforsyning:		Igangsettingstillatelse:
<b>Bygningsendringskode:</b>		Bruksareal totalt:	0	Avløp:		Tatt i bruk:
<b>Bygningstype:</b>	Hus for dyr/landbr.lager/silo	Bruttoareal bolig:	0	Har heis:	Nei	Midlertidig brukstillatelse:
<b>Næringsgruppe:</b>		Bruttoareal annet:	0			Ferdigattest:
<b>Bygningsstatus:</b>	Bygning revet/brent	Bruttoareal totalt:	0			Bygning revet/brent:
<b>Energikilder:</b>		Alternativt areal:	0			
<b>Oppvarming:</b>		Alternativt areal 2:	0			

### Bruksenheter

Adresse	Bruksenhetsnummer	Bruksenhetstype	Bruksareal	Ant. rom	Kjøkkentilgang	Bad	WC	Matrikkelenhet
		Unummerert bruksenhet	0	0		0	0	79/6

### SEFRAK-minne

«SEFRAK er en forkorting for SEkretariatet For Registrering Av faste Kulturminner. Dette sekretariatet hadde ansvaret for en landsomfattende registrering av eldre bygninger. Et omfattende feltarbeid ble gjort i perioden 1975-1995. I dag er det Riksantikvaren som administrerer SEFRAK i samarbeid med fylkeskommunene. På <https://www.ra.no/> finnes mer informasjon om SEFRAK og om tilgang på den informasjonen som er registrert.»

SEFRAK-ID	Kulturminnebetegnelse
1149 19 87	ELDHUS, VISNES

### Utgåtte bygg som ikke er registrert på matrikkelenheten, men var plassert på matrikkelenhetens areal

<b>Bygningsnr:</b>	172 751 040	Bebygd areal:	0	Ant. boliger:	0	Datoer
<b>Løpenr:</b>		Bruksareal bolig:	0	Ant. etasjer:	0	Rammetillatelse:
<b>Repr.punkt:</b>	Koordinatsystem: EUREF89 UTM Sone 32 Nord: 6586068 Øst: 285676	Bruksareal annet:	0	Vannforsyning:		Igangsettingstillatelse:
<b>Bygningsendringskode:</b>		Bruksareal totalt:	0	Avløp:		Tatt i bruk:
<b>Bygningstype:</b>	Hus for dyr/landbr.lager/silo	Bruttoareal bolig:	0	Har heis:	Nei	Midlertidig brukstillatelse:
<b>Næringsgruppe:</b>		Bruttoareal annet:	0			Ferdigattest:
<b>Bygningsstatus:</b>	Bygning revet/brent	Bruttoareal totalt:	0			Bygning revet/brent:
<b>Energikilder:</b>		Alternativt areal:	0			
<b>Oppvarming:</b>		Alternativt areal 2:	0			

### Bruksenheter

Adresse	Bruksenhetsnummer	Bruksenhetstype	Bruksareal	Ant. rom	Kjøkkentilgang	Bad	WC	Matrikkelenhet
		Unummerert bruksenhet	0	0		0	0	79/1

## SEFRAK-minne

«SEFRAK er en forkorting for SEkretariatet For Registrering Av faste Kulturminner. Dette sekretariatet hadde ansvaret for en landsomfattende registrering av eldre bygninger. Et omfattende feltarbeid ble gjort i perioden 1975-1995. I dag er det Riksantikvaren som administrerer SEFRAK i samarbeid med fylkeskommunene. På <https://www.ra.no/> finnes mer informasjon om SEFRAK og om tilgang på den informasjonen som er registrert.»

SEFRAK-ID	Kulturminnebetegnelse					
1149 19 80	RUIN ETTER DRIFTSBYGNING, VISNES					
<b>Bygningsnr:</b>	172 752 306	Bebyggd areal:	0	Ant. boliger:	0	<u>Datoer</u>
<b>Løpenr:</b>		Bruksareal bolig:	0	Ant. etasjer:	0	Rammetillatelse:
Repr.punkt:	Koordinatsystem: EUREF89 UTM Sone 32	Bruksareal annet:	0	Vannforsyning:		Igangsettingstillatelse:
	Nord: 6586068 Øst: 285676	Bruksareal totalt:	0	Avløp:		Tatt i bruk:
Bygningsendringskode:		Bruttoareal bolig:	0	Har heis:	Nei	Midlertidig brukstillatelse:
Bygningstype:	Hus for dyr/landbr.lager/silo	Bruttoareal annet:				Ferdigattest:
Næringsgruppe:		Bruttoareal totalt:	0			Bygning revet/brent:
Bygningsstatus:	Bygning revet/brent	Alternativt areal:	0			
Energikilder:		Alternativt areal 2:	0			
Oppvarming:						

## Bruksenheter

Adresse	Bruksenhetsnummer	Bruksenhetstype	Bruksareal	Ant. rom	Kjøkkentilgang	Bad	WC	Matrikkelenhet
		Unummerert bruksenhet	0	0		0	0	79/1

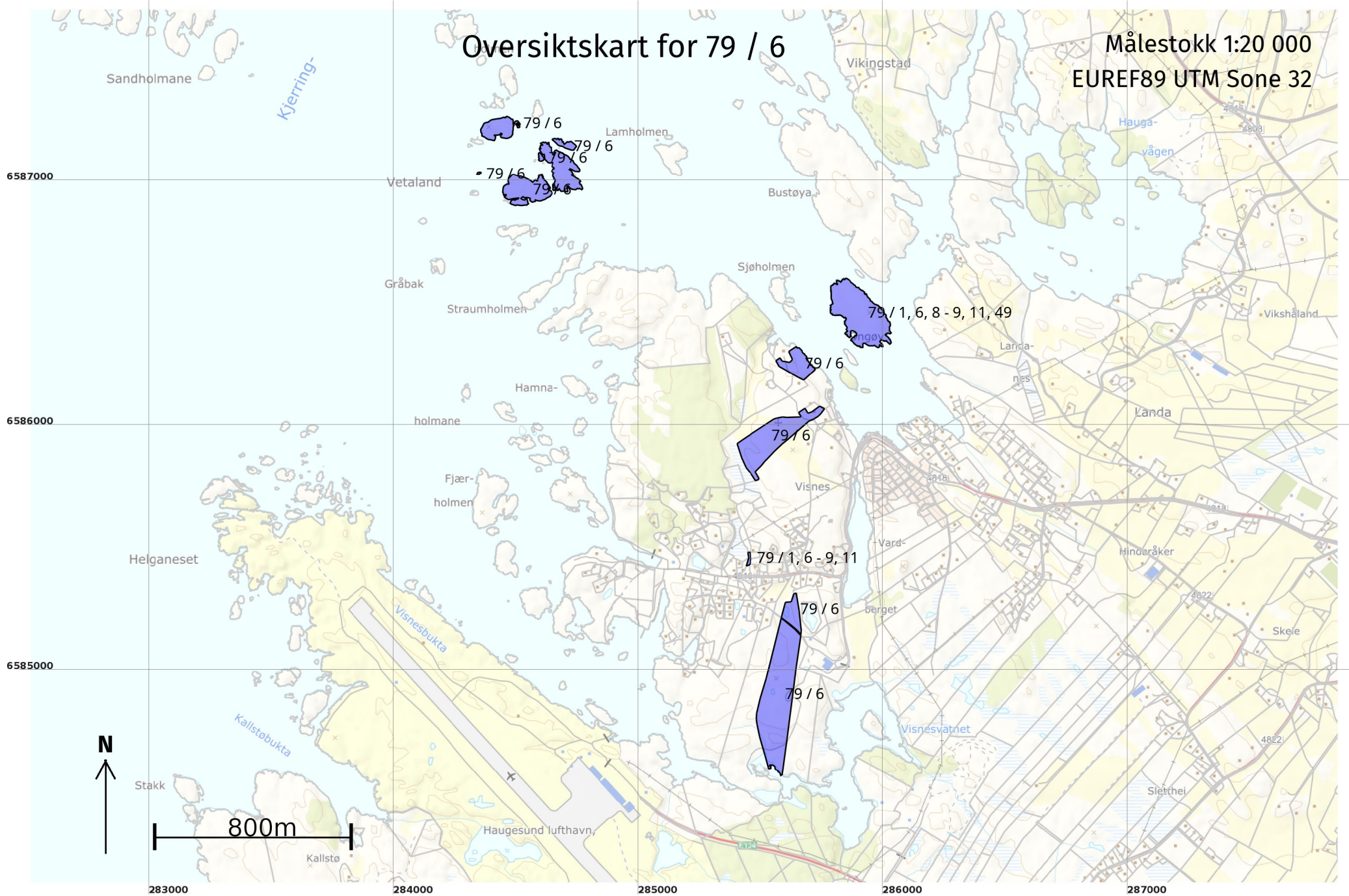
## SEFRAK-minne

«SEFRAK er en forkorting for SEkretariatet For Registrering Av faste Kulturminner. Dette sekretariatet hadde ansvaret for en landsomfattende registrering av eldre bygninger. Et omfattende feltarbeid ble gjort i perioden 1975-1995. I dag er det Riksantikvaren som administrerer SEFRAK i samarbeid med fylkeskommunene. På <https://www.ra.no/> finnes mer informasjon om SEFRAK og om tilgang på den informasjonen som er registrert.»

SEFRAK-ID	Kulturminnebetegnelse					
1149 19 80	RUIN ETTER DRIFTSBYGNING, VISNES					

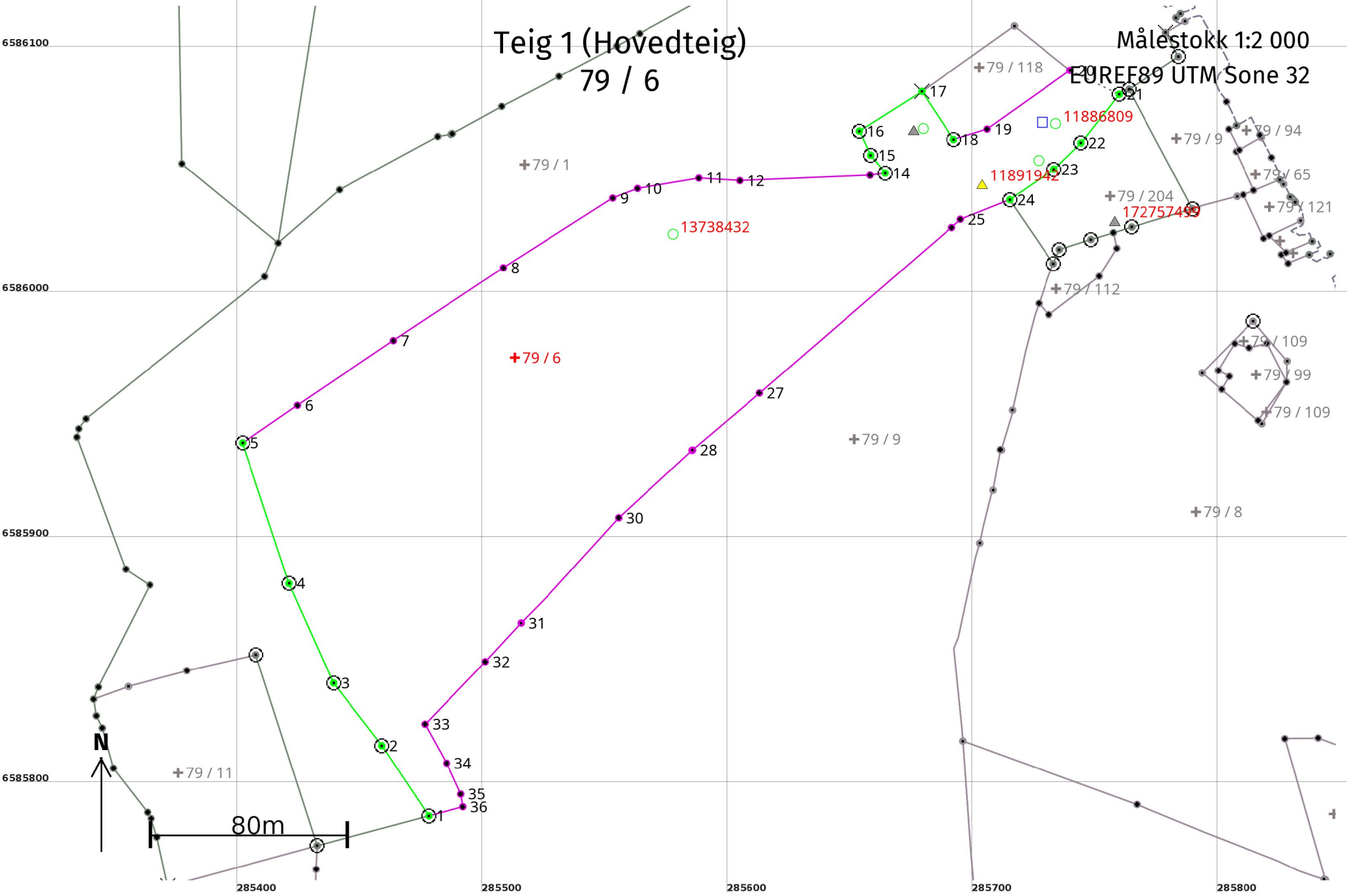
# Oversiktskart for 79 / 6

Målestokk 1:20 000  
EUREF89 UTM Sone 32



# Teig 1 (Hovedteig) 79 / 6

Målestokk 1:2 000  
EUREF89 UTM Sone 32



## Areal og koordinater

**Areal:** 34 020,3

**Arealmerknad:** Noen fiktive grenser

**Representasjonspunkt:**

**Koordinatsystem:** EUREF89 UTM Sone 32

**Nord:** 6585975

**Øst:** 285513

### Grensepunkt / Grenselinje

### Ytre avgrensing

Løpenr	Nord	Øst	Grensemerke nedsatt i / Lengde (m)	Grensepunkttype / Linjeinformasjon	Målemetode	Nøyaktighet (SD i cm)	Radius
1	6585787,96	285478,41	Jord 34,39	Offentlig godkjent grensemerke	96 GNSS: Fasemåling (Real time kinematic)	10	
2	6585816,52	285459,24	Jord 32,33	Offentlig godkjent grensemerke	96 GNSS: Fasemåling (Real time kinematic)	10	
3	6585842,13	285439,51	Jord 44,42	Offentlig godkjent grensemerke	96 GNSS: Fasemåling (Real time kinematic)	10	
4	6585882,68	285421,38	Jord 60,31	Offentlig godkjent grensemerke	96 GNSS: Fasemåling (Real time kinematic)	10	
5	6585939,94	285402,46	Jord 27,09	Offentlig godkjent grensemerke	96 GNSS: Fasemåling (Real time kinematic)	10	
6	6585955,24	285424,82	47,19	Umerket Følger annet gjerde enn steingjerde	23 Stereoinstrument: Autograf - vanlig registrering	200	200
7	6585981,61	285463,95	53,76	Umerket Følger annet gjerde enn steingjerde	23 Stereoinstrument: Autograf - vanlig registrering	200	200
8	6586011,31	285508,76	52,86	Umerket Følger annet gjerde enn steingjerde	23 Stereoinstrument: Autograf - vanlig registrering	200	200
9	6586039,72	285553,34	10,82	Umerket	55 Digitalisert på dig.bord fra strek-kart: Papirkopi	200	
10	6586043,64	285563,43	25,41	Umerket	55 Digitalisert på dig.bord fra strek-kart: Papirkopi	200	
11	6586047,88	285588,48	16,65	Umerket	55 Digitalisert på dig.bord fra strek-kart: Papirkopi	200	
12	6586046,84	285605,10	53,24	Umerket	55 Digitalisert på dig.bord fra strek-kart: Papirkopi	200	

Løpenr	Nord	Øst	Grensemerke nedsatt i / Lengde (m)	Grensepunkttype / Linjeinformasjon	Målemetode	Nøyaktighet (SD i cm)	Radius
13	6586049,04	285658,29	6,22	Umerket	55 Digitalisert på dig.bord fra strek-kart: Papirkopi	200	
14	6586049,89	285664,45	9,37	Jord Offentlig godkjent grensemerke	96 GNSS: Fasemåling (Real time kinematic)	10	
15	6586057,19	285658,58	10,87	Jord Offentlig godkjent grensemerke	96 GNSS: Fasemåling (Real time kinematic)	10	
16	6586067,02	285653,95	30,14	Jord Offentlig godkjent grensemerke	96 GNSS: Fasemåling (Real time kinematic)	10	
17	6586083,19	285679,39	23,50	Fjell Kors	96 GNSS: Fasemåling (Real time kinematic)	10	
18	6586063,57	285692,31	14,34	Jord Offentlig godkjent grensemerke	96 GNSS: Fasemåling (Real time kinematic)	10	
19	6586067,81	285706,01	41,38	Umerket	82 Frihåndstegning: Direkte innlagt på skjerm	200	
20	6586091,76	285739,75	22,31	Geometrisk hjelpepunkt Hjelpelinje fiktiv grense	82 Frihåndstegning: Direkte innlagt på skjerm	200	
21	6586082,00	285759,81	25,20	Offentlig godkjent grensemerke	10 Terrengmålt	10	
22	6586062,18	285744,25	15,40	Offentlig godkjent grensemerke	10 Terrengmålt	10	
23	6586051,44	285733,21	21,83	Offentlig godkjent grensemerke	10 Terrengmålt	10	
24	6586039,06	285715,23	21,62	Offentlig godkjent grensemerke	10 Terrengmålt	10	
25	6586031,12	285695,12	4,96	Umerket	55 Digitalisert på dig.bord fra strek-kart: Papirkopi	200	
26	6586027,70	285691,53	103,35	Umerket Følger annet gjerde enn steingjerde	55 Digitalisert på dig.bord fra strek-kart: Papirkopi	200 200	
27	6585960,26	285613,22	35,88	Umerket Følger steingjerde	23 Stereoinstrument: Autograf - vanlig registrering	200 200	
28	6585937,02	285585,89	0,20	Geometrisk hjelpepunkt Følger annet gjerde enn	23 Stereoinstrument: Autograf - vanlig registrering	200 200	

Løpenr	Nord	Øst	Grensemerke nedsatt i / Lengde (m)	Grensepunkttype / Linjeinformasjon	Målemetode	Nøyaktighet (SD i cm)	Radius
29	6585936,93	285585,71		steingjerde Umerket	23 Stereoinstrument: Autograf - vanlig registrering	200	
			40,65	Følger annet gjerde enn steingjerde		200	
30	6585909,40	285555,80		Umerket	23 Stereoinstrument: Autograf - vanlig registrering	200	
			58,48	Følger steingjerde		200	
31	6585866,54	285516,02		Geometrisk hjelpepunkt	23 Stereoinstrument: Autograf - vanlig registrering	200	
			21,51				
32	6585850,77	285501,39		Umerket	55 Digitalisert på dig.bord fra strek-kart: Papirkopi	200	
			35,41				
33	6585825,26	285476,83		Umerket	55 Digitalisert på dig.bord fra strek-kart: Papirkopi	200	
			18,16				
34	6585809,38	285485,65		Umerket	55 Digitalisert på dig.bord fra strek-kart: Papirkopi	200	
			13,82				
35	6585796,84	285491,45		Umerket	55 Digitalisert på dig.bord fra strek-kart: Papirkopi	200	
			5,23				
36	6585791,68	285492,31		Umerket	82 Frihåndstegning: Direkte innlagt på skjerm	200	
			14,40				

Teig 2  
79 / 6

Målestokk 1:5 000  
EUREF89 UTM Sone 32

6585200

6585000

6584800

6584600

285000

285200

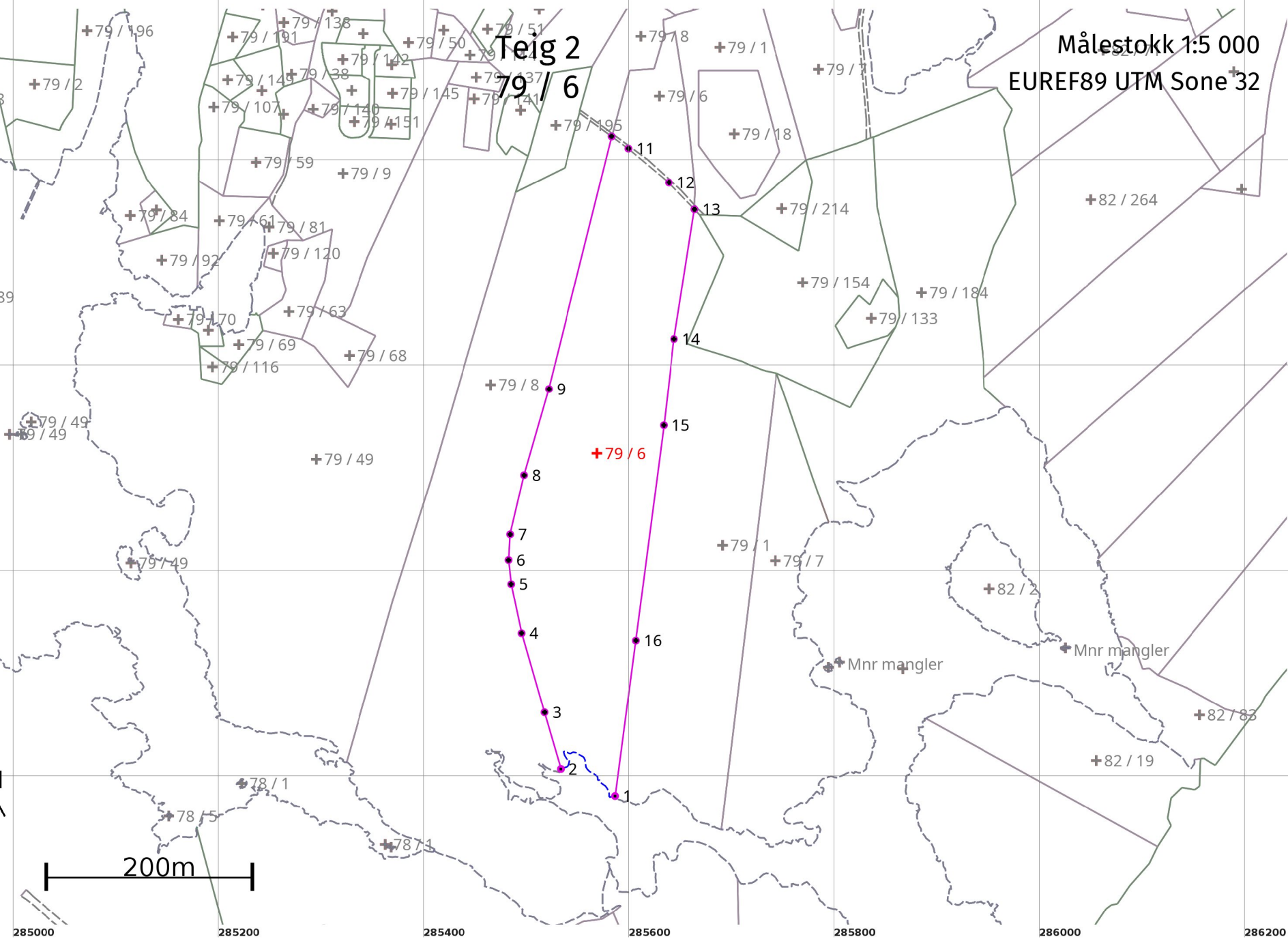

285400

285600

285800

286000

286200





## Areal og koordinater

**Areal:** 63 703,1

**Arealmerknad:** Hjelpelinje vannkant, Hjelpelinje vegkant

**Representasjonspunkt:**

**Koordinatsystem:** EUREF89 UTM Sone 32

**Nord:** 6584918

**Øst:** 285568

### Grensepunkt / Grenselinje

### Ytre avgrensing

Løpenr	Nord	Øst	Grensemerke nedsatt i / Lengde (m)	Grensepunkttype / Linjeinformasjon	Målemetode	Nøyaktighet (SD i cm)	Radius
1	6584585,04	285586,01	102,05	Geometrisk hjelpepunkt Hjelpelinje vannkant	55 Digitalisert på dig.bord fra strek-kart: Papirkopi	200 30	
2	6584611,25	285533,13	57,30	Geometrisk hjelpepunkt	55 Digitalisert på dig.bord fra strek-kart: Papirkopi	200	
3	6584666,29	285517,20	79,97	Umerket	55 Digitalisert på dig.bord fra strek-kart: Papirkopi	200	
4	6584743,11	285494,96	48,97	Umerket	55 Digitalisert på dig.bord fra strek-kart: Papirkopi	200	
5	6584791,04	285484,92	23,64	Umerket	55 Digitalisert på dig.bord fra strek-kart: Papirkopi	200	
6	6584814,54	285482,35	24,96	Umerket	55 Digitalisert på dig.bord fra strek-kart: Papirkopi	200	
7	6584839,45	285483,93	59,15	Umerket	55 Digitalisert på dig.bord fra strek-kart: Papirkopi	200	
8	6584897,06	285497,34	87,19	Umerket	55 Digitalisert på dig.bord fra strek-kart: Papirkopi	200	
9	6584980,82	285521,56	253,24	Umerket	55 Digitalisert på dig.bord fra strek-kart: Papirkopi	200	
10	6585226,57	285582,70	20,11	Umerket Hjelpelinje vegkant	55 Digitalisert på dig.bord fra strek-kart: Papirkopi	200 200	
11	6585214,77	285598,98	51,44	Umerket Hjelpelinje vegkant	23 Stereoinstrument: Autograf - vanlig registrering	200 200	
12	6585181,69	285638,37	36,08	Umerket Hjelpelinje vegkant	23 Stereoinstrument: Autograf - vanlig registrering	200 200	
13	6585155,65	285663,34	127,78	Umerket	55 Digitalisert på dig.bord fra strek-kart: Papirkopi	200	

Løpenr	Nord	Øst	Grensemerke nedsatt i / Lengde (m)	Grensepunkttype / Linjeinformasjon	Målemetode	Nøyaktighet (SD i cm)	Radius
14	6585029,44	285643,38	84,41	Umerket	55 Digitalisert på dig.bord fra strek-kart: Papirkopi	200	
15	6584945,62	285633,40	211,38	Umerket	55 Digitalisert på dig.bord fra strek-kart: Papirkopi	200	
16	6584736,00	285606,15	152,30	Umerket	55 Digitalisert på dig.bord fra strek-kart: Papirkopi	200	

Teig 3  
79 / 6

Målestokk 1:1 000  
EUREF89 UTM Sone 32

6587050

6587000

6586950

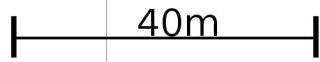

6586900

+79 / 6

+Mnr mangler

+Mnr mangler

1



284450

284500

284550

284600

284650

## Areal og koordinater

**Areal:** 17 266,3

Arealmerknad: Hjelpelinje vannkant

**Representasjonspunkt:**

**Koordinatsystem:** EUREF89 UTM Sone 32

**Nord:** 6586980

**Øst:** 284538

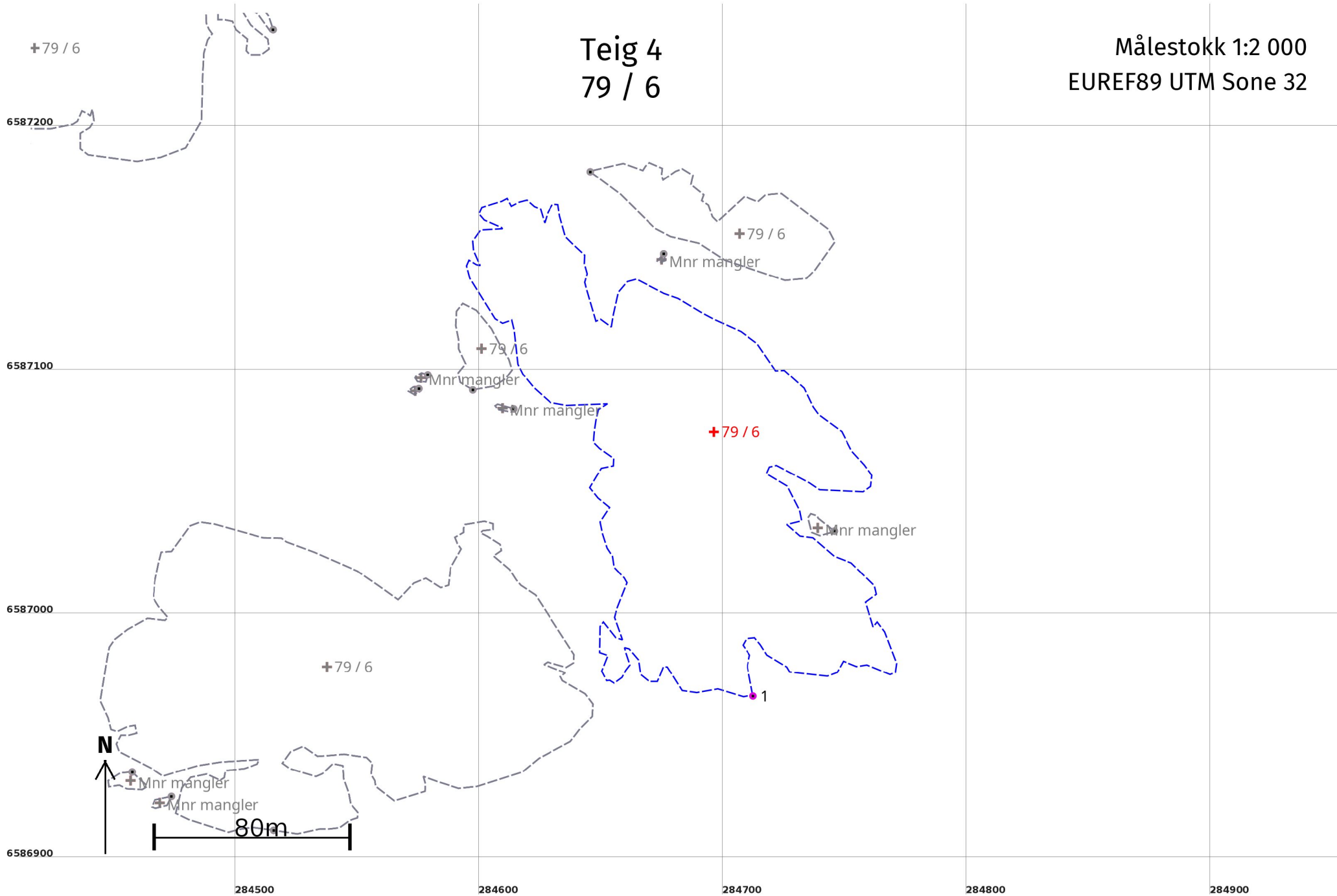
## Grensepunkt / Grenselinje

## Ytre avgrensing

Løpenr	Nord	Øst	Grensemerke nedsatt i / Lengde (m)	Grensepunkttype / Linjeinformasjon	Målemetode	Nøyaktighet (SD i cm)	Radius
1	6586912,63	284515,98		Geometrisk hjelpepunkt	23 Stereoinstrument: Autograf - vanlig	200	
			824,05	Hjelpelinje vannkant	registrering	200	

# Teig 4 79 / 6

Målestokk 1:2 000  
EUREF89 UTM Sone 32



## Areal og koordinater

**Areal:** 16 776,7

Arealmerknad: Hjelpelinje vannkant

**Representasjonspunkt:**

**Koordinatsystem:** EUREF89 UTM Sone 32

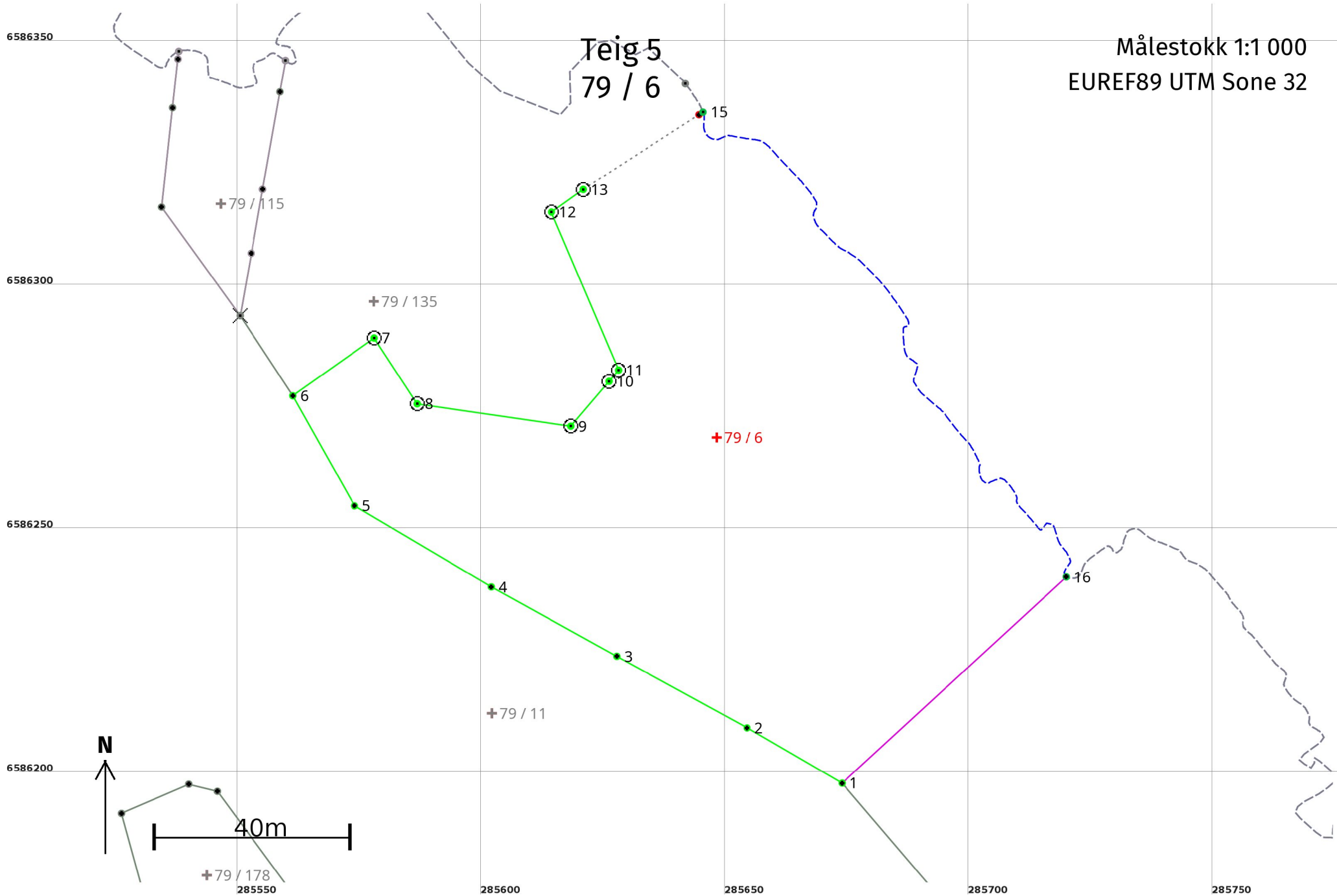
**Nord:** 6587076

**Øst:** 284696

## Grensepunkt / Grenselinje

## Ytre avgrensing

Løpenr	Nord	Øst	Grensemerke nedsatt i / Lengde (m)	Grensepunkttype / Linjeinformasjon	Målemetode	Nøyaktighet (SD i cm)	Radius
1	6586967,64	284712,46		Geometrisk hjelpepunkt 921,57 Hjelpelinje vannkant	23 Stereoinstrument: Autograf - vanlig registrering	200 200	



## Areal og koordinater

**Areal:** 10 335,8

**Arealmerknad:** Noen fiktive grenser, Hjelpelinje vannkant

**Representasjonspunkt:**

**Koordinatsystem:** EUREF89 UTM Sone 32

**Nord:** 6586269

**Øst:** 285648

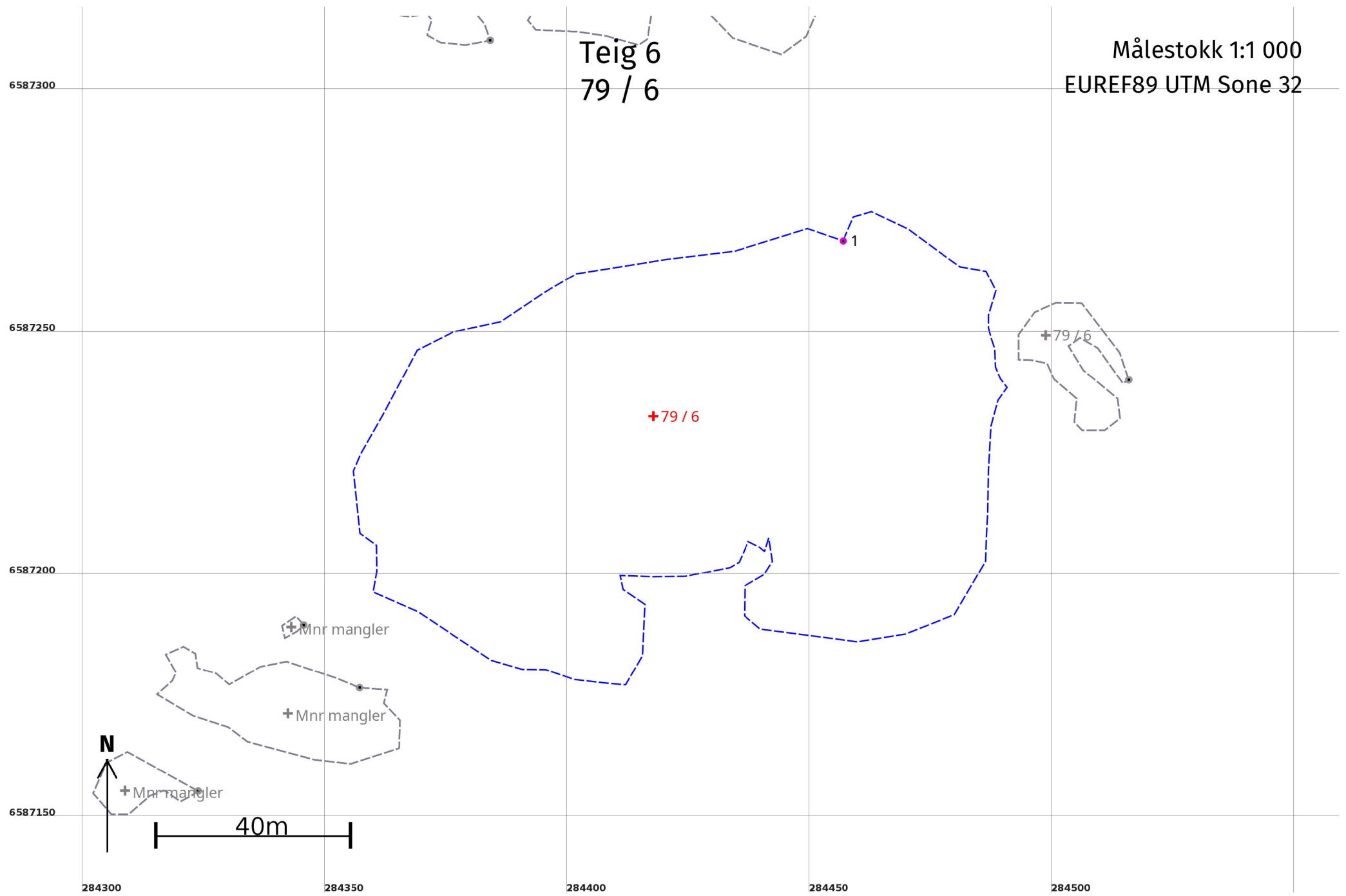
### Grensepunkt / Grenselinje

### Ytre avgrensing

Løpenr	Nord	Øst	Grensemerke nedsatt i / Lengde (m)	Grensepunkttype / Linjeinformasjon	Målemetode	Nøyaktighet (SD i cm)	Radius
1	6586198,57	285674,00	22,52	Umerket Følger annet gjerde enn steingjerde	10 Terrengmålt	10	10
2	6586209,89	285654,53	30,47	Umerket Følger annet gjerde enn steingjerde	10 Terrengmålt	10	10
3	6586224,57	285627,83	29,38	Umerket Følger annet gjerde enn steingjerde	10 Terrengmålt	10	10
4	6586238,78	285602,12	32,60	Umerket Følger annet gjerde enn steingjerde	10 Terrengmålt	10	10
5	6586255,39	285574,07	25,87	Umerket Følger annet gjerde enn steingjerde	10 Terrengmålt	10	10
6	6586277,96	285561,43	20,46	Umerket	10 Terrengmålt	10	10
7	6586289,80	285578,11	16,10	Offentlig godkjent grensemerke	10 Terrengmålt	10	10
8	6586276,32	285586,91	31,85	Offentlig godkjent grensemerke	10 Terrengmålt	10	10
9	6586271,73	285618,43	12,07	Offentlig godkjent grensemerke	10 Terrengmålt	10	10
10	6586280,93	285626,25	2,99	Offentlig godkjent grensemerke	10 Terrengmålt	10	10
11	6586283,21	285628,19	35,20	Offentlig godkjent grensemerke	10 Terrengmålt	10	10
12	6586315,61	285614,44	8,00	Offentlig godkjent grensemerke	10 Terrengmålt	10	10



Løpenr	Nord	Øst	Grensemerke nedsatt i / Lengde (m)	Grensepunkttype / Linjeinformasjon	Målemetode	Nøyaktighet (SD i cm)	Radius
13	6586320,24	285620,97	28,23	Offentlig godkjent grensemerke Hjelpelinje fiktiv grense	10 Terrengmålt	10	
14	6586335,56	285644,68	0,96	Umerket Hjelpelinje fiktiv grense	99 Ukjent	Ingen nøyaktighet	
15	6586336,08	285645,49	138,86	Geometrisk hjelpepunkt Hjelpelinje vannkant	24 Digitalt stereoinstrument	29	
16	6586240,83	285719,98	62,45	Umerket	24 Digitalt stereoinstrument	29	200



## Areal og koordinater

**Areal:** 9 260,2

Arealmerknad: Hjelpelinje vannkant

**Representasjonspunkt:**

**Koordinatsystem:** EUREF89 UTM Sone 32

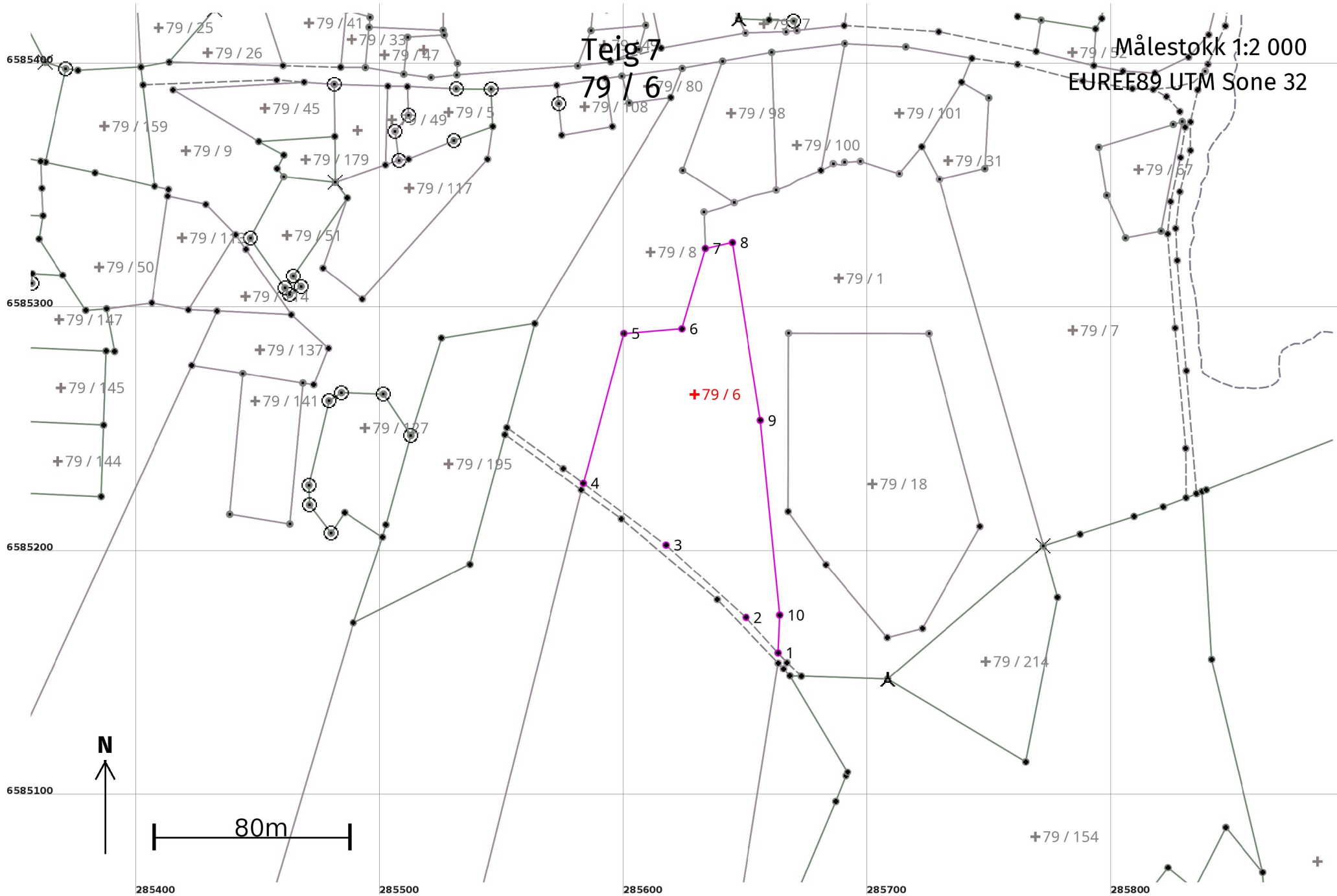
**Nord:** 6587233

**Øst:** 284418

## Grensepunkt / Grenselinje

## Ytre avgrensing

Løpenr	Nord	Øst	Grensemerke nedsatt i / Lengde (m)	Grensepunkttype / Linjeinformasjon	Målemetode	Nøyaktighet (SD i cm)	Radius
1	6587269,44	284456,96		Geometrisk hjelpepunkt 442,37 Hjelpelinje vannkant	23 Stereoinstrument: Autograf - vanlig registrering	200 200	



## Areal og koordinater

**Areal:** 7 046

**Arealmerknad:** Hjelpelinje vegkant

**Representasjonspunkt:**

**Koordinatsystem:** EUREF89 UTM Sone 32

**Nord:** 6585266

**Øst:** 285629

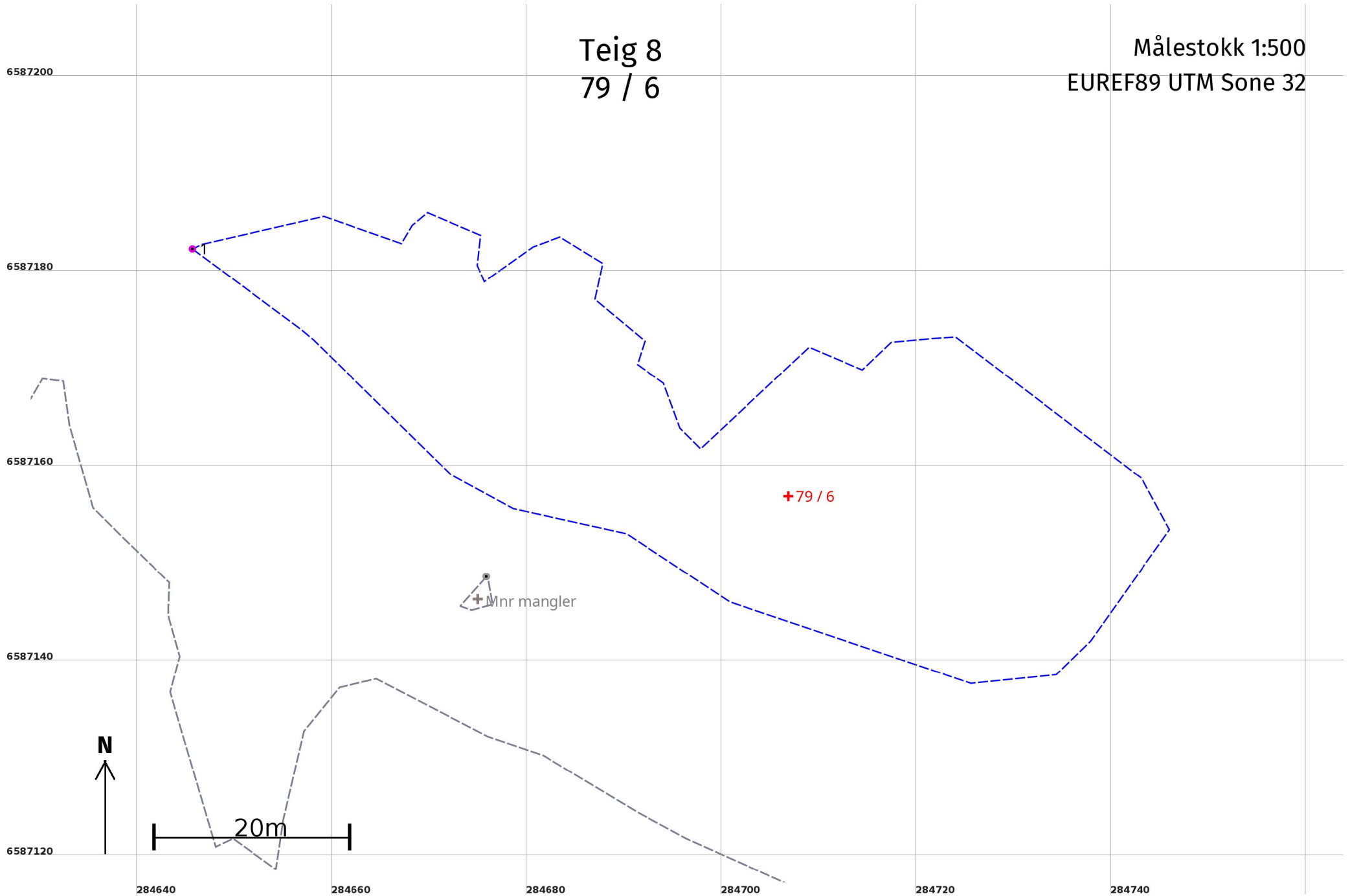
### Grensepunkt / Grenselinje

### Ytre avgrensing

Løpenr	Nord	Øst	Grensemerke nedsatt i / Lengde (m)	Grensepunkttype / Linjeinformasjon	Målemetode	Nøyaktighet (SD i cm)	Radius
1	6585159,87	285663,34	19,59	Umerket Hjelpelinje vegkant	23 Stereoinstrument: Autograf - vanlig registrering	200	200
2	6585174,36	285650,16	44,18	Umerket Hjelpelinje vegkant	23 Stereoinstrument: Autograf - vanlig registrering	200	200
3	6585204,04	285617,43	42,24	Umerket Hjelpelinje vegkant	23 Stereoinstrument: Autograf - vanlig registrering	200	200
4	6585229,27	285583,55	63,67	Umerket	55 Digitalisert på dig.bord fra strek-kart: Papirkopi	200	200
5	6585290,77	285600,05	23,96	Umerket	55 Digitalisert på dig.bord fra strek-kart: Papirkopi	200	200
6	6585292,68	285623,93	34,31	Umerket	55 Digitalisert på dig.bord fra strek-kart: Papirkopi	200	200
7	6585325,63	285633,48	11,33	Umerket	55 Digitalisert på dig.bord fra strek-kart: Papirkopi	200	200
8	6585328,04	285644,55	73,80	Umerket	55 Digitalisert på dig.bord fra strek-kart: Papirkopi	200	200
9	6585255,14	285656,06	80,18	Umerket	55 Digitalisert på dig.bord fra strek-kart: Papirkopi	200	200
10	6585175,35	285663,99	15,49	Umerket	55 Digitalisert på dig.bord fra strek-kart: Papirkopi	200	200

Teig 8  
79 / 6

Målestokk 1:500  
EUREF89 UTM Sone 32



## Areal og koordinater

**Areal:** 2 138,6

Arealmerknad: Hjelpelinje vannkant

**Representasjonspunkt:**

**Koordinatsystem:** EUREF89 UTM Sone 32

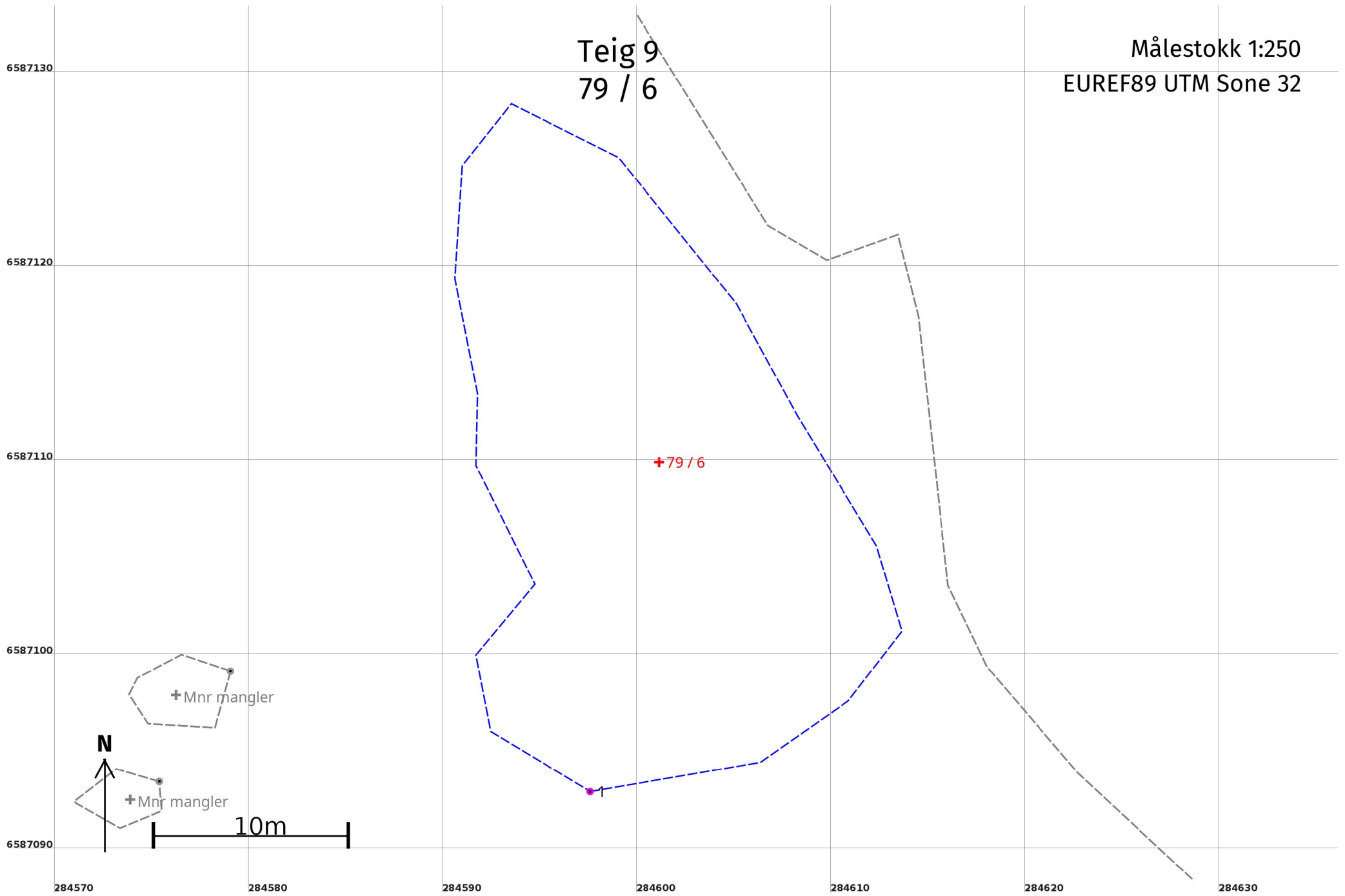
**Nord:** 6587157

**Øst:** 284707

## Grensepunkt / Grenselinje

## Ytre avgrensing

Løpenr	Nord	Øst	Grensemerke nedsatt i / Lengde (m)	Grensepunkttype / Linjeinformasjon	Målemetode	Nøyaktighet (SD i cm)	Radius
1	6587182,58	284645,72		Geometrisk hjelpepunkt	23 Stereoinstrument: Autograf - vanlig	200	
			258,59	Hjelpelinje vannkant	registrering	200	





## Areal og koordinater

**Areal:** 517,1

Arealmerknad: Hjelpelinje vannkant

**Representasjonspunkt:**

**Koordinatsystem:** EUREF89 UTM Sone 32

**Nord:** 6587110

**Øst:** 284601

## Grensepunkt / Grenselinje

## Ytre avgrensing

Løpenr	Nord	Øst	Grensemerke nedsatt i / Lengde (m)	Grensepunkttype / Linjeinformasjon	Målemetode	Nøyaktighet (SD i cm)	Radius
1	6587093,12	284597,60		Geometrisk hjelpepunkt	23 Stereoinstrument: Autograf - vanlig	200	
			94,95	Hjelpelinje vannkant	registrering	200	

Teig 10  
79 / 6

Målestokk 1:250  
EUREF89 UTM Sone 32

6587260

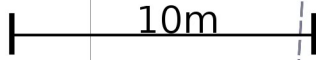
6587250

6587240

6587230

+79 / 6

1



284480

284490

284500

284510

284520

284530

## Areal og koordinater

**Areal:** 292,9

**Arealmerknad:** Hjelpelinje vannkant

**Representasjonspunkt:**

**Koordinatsystem:** EUREF89 UTM Sone 32

**Nord:** 6587250

**Øst:** 284499

## Grensepunkt / Grenselinje

## Ytre avgrensing

Løpenr	Nord	Øst	Grensemerke nedsatt i / Lengde (m)	Grensepunkttype / Linjeinformasjon	Målemetode	Nøyaktighet (SD i cm)	Radius
1	6587240,81	284515,78		Geometrisk hjelpepunkt 107,92 Hjelpelinje vannkant	23 Stereoinstrument: Autograf - vanlig registrering	200 200	

Teig 11  
79 / 6

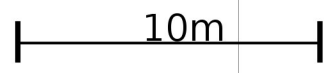
Målestokk 1:250  
EUREF89 UTM Sone 32

6587060

6587050

6587040

6587030



284320

284330

284340

284350

284360

284370

284380

+79 / 6

1

## Areal og koordinater

**Areal:** 110,7

Arealmerknad: Hjelpelinje vannkant

**Representasjonspunkt:**

**Koordinatsystem:** EUREF89 UTM Sone 32

**Nord:** 6587044

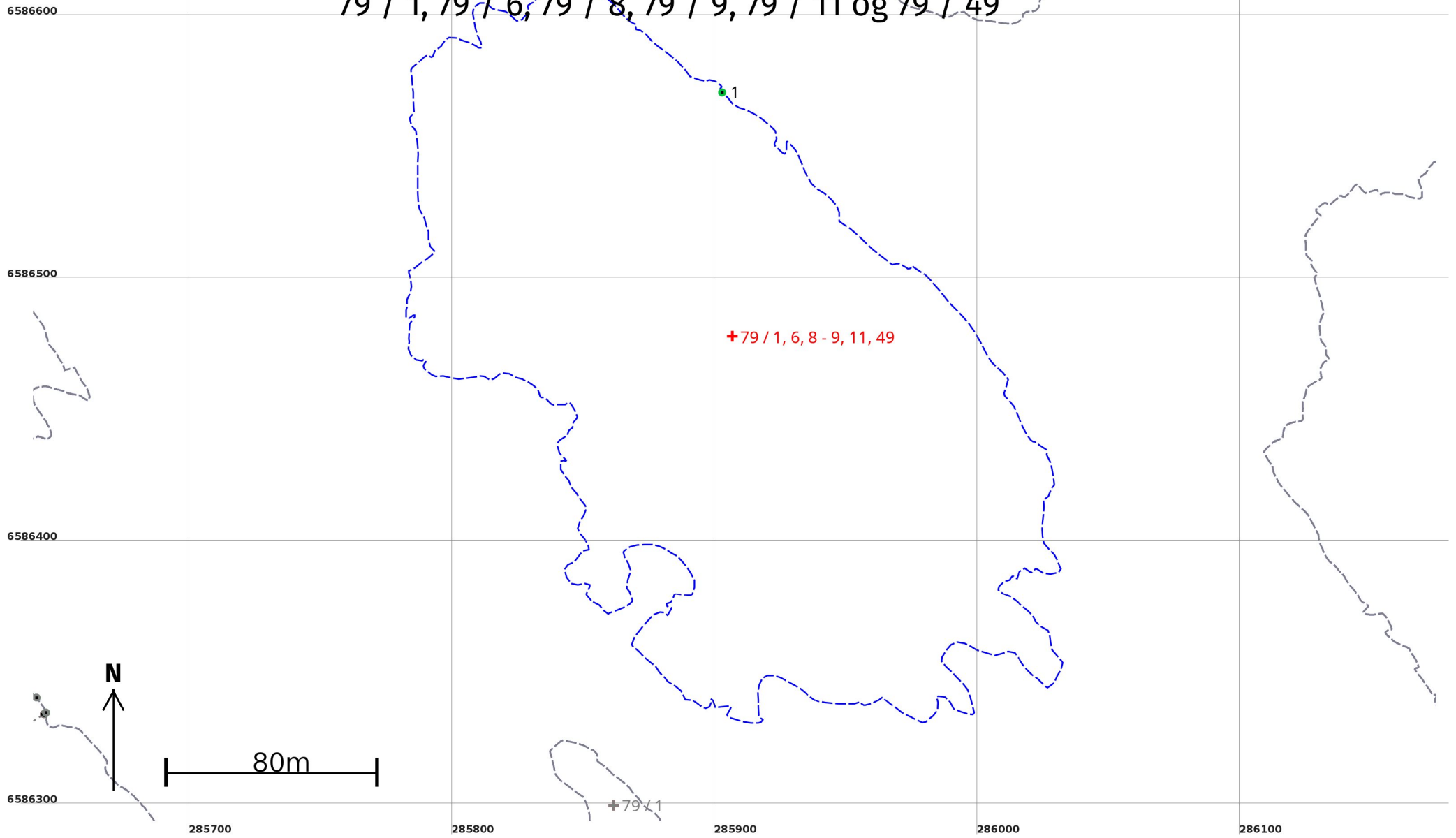
**Øst:** 284348

## Grensepunkt / Grenselinje

## Ytre avgrensing

Løpenr	Nord	Øst	Grensemerke nedsatt i / Lengde (m)	Grensepunkttype / Linjeinformasjon	Målemetode	Nøyaktighet (SD i cm)	Radius
1	6587047,40	284359,44		Geometrisk hjelpepunkt	23 Stereoinstrument: Autograf - vanlig	200	
			46,36	Hjelpelinje vannkant	registrering	200	

**Teig 12**  
**Teig med flere matrikkelenheter**  
**79 / 1, 79 / 6, 79 / 8, 79 / 9, 79 / 11 og 79 / 49**



## Areal og koordinater

**Areal:** 41 392

Arealmerknad: Hjelpelinje vannkant

**Representasjonspunkt:**

**Koordinatsystem:** EUREF89 UTM Sone 32

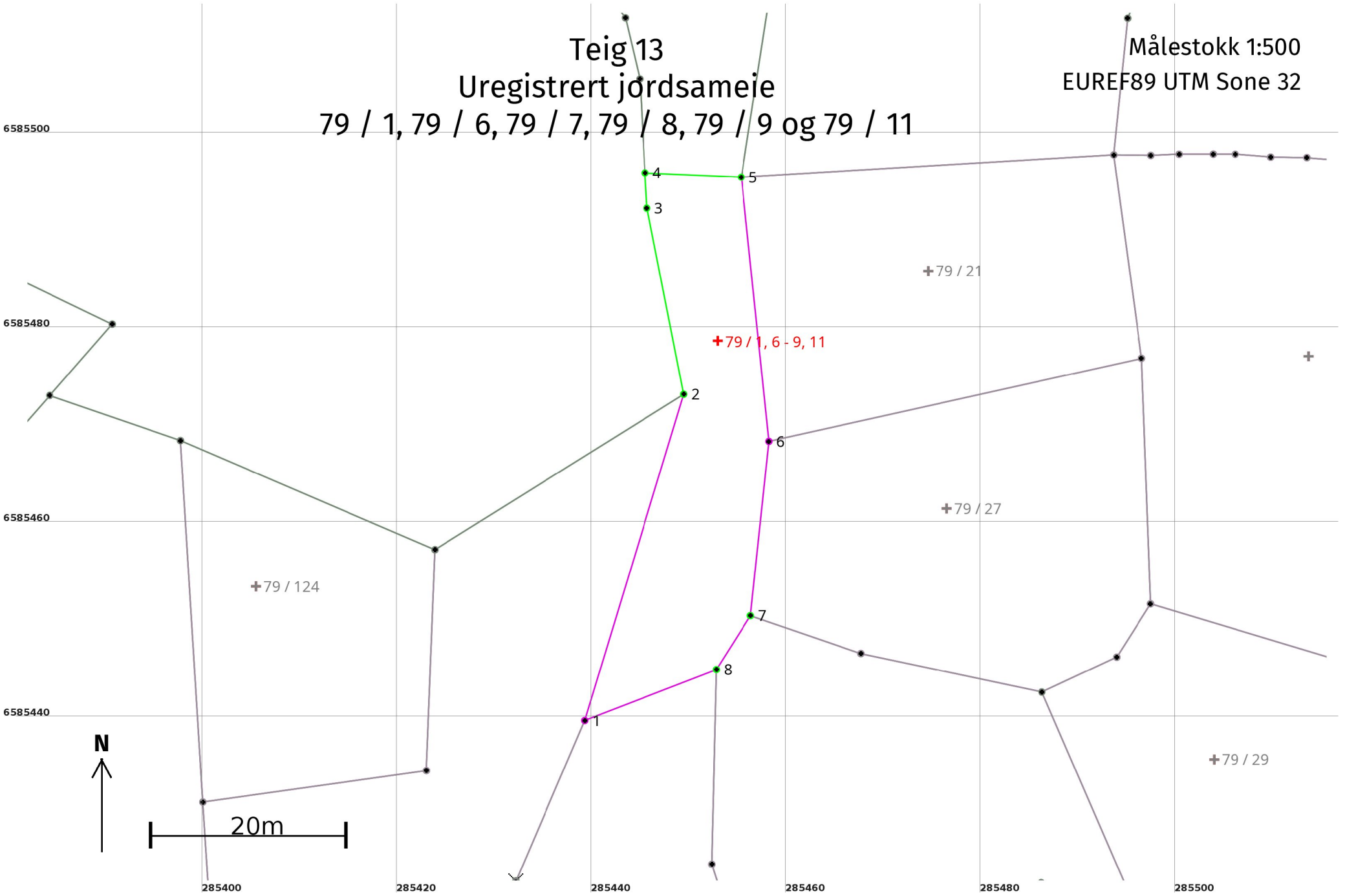
**Nord:** 6586479

**Øst:** 285907

## Grensepunkt / Grenselinje

## Ytre avgrensing

Løpenr	Nord	Øst	Grensemerke nedsatt i / Lengde (m)	Grensepunkttype / Linjeinformasjon	Målemetode	Nøyaktighet (SD i cm)	Radius
1	6586571,96	285902,83		Geometrisk hjelpepunkt 1182,87 Hjelpelinje vannkant	24 Digitalt stereoinstrument	29	29



Teig 13  
Uregistrert jordsameie  
79 / 1, 79 / 6, 79 / 7, 79 / 8, 79 / 9 og 79 / 11

Målestokk 1:500  
EUREF89 UTM Sone 32

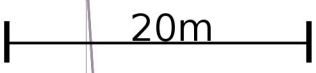
+79 / 1, 6-9, 11

+79 / 124

+79 / 21

+79 / 27

+79 / 29





Uregistrert jordsameie 79 / 1, 79 / 6, 79 / 7, 79 / 8, 79 / 9 og 79 / 11

Avklarte eiere: Ja

## Areal og koordinater

**Areal:** 570,2

**Arealmerknad:**

**Representasjonspunkt:** **Koordinatsystem:** EUREF89 UTM Sone 32

**Nord:** 6585479 **Øst:** 285453

## Grensepunkt / Grenselinje

## Ytre avgrensing

Løpenr	Nord	Øst	Grensemerke nedsatt i / Lengde (m)	Grensepunkttype / Linjeinformasjon	Målemetode	Nøyaktighet (SD i cm)	Radius
1	6585440,00	285439,35	35,01	Umerket	55 Digitalisert på dig.bord fra strek-kart: Papirkopi	200	
2	6585473,50	285449,51	19,48	Umerket	10 Terrengmålt	10	
3	6585492,61	285445,72	3,63	Umerket	10 Terrengmålt	10	
4	6585496,24	285445,53	9,90	Gjerdestolpe	10 Terrengmålt	10	
5	6585495,80	285455,42	27,28	Umerket	10 Terrengmålt	10	
6	6585468,67	285458,27	18,00	Umerket	55 Digitalisert på dig.bord fra strek-kart: Papirkopi	200	
7	6585450,77	285456,37	6,56	Umerket	10 Terrengmålt	10	200
8	6585445,23	285452,86	14,49	Umerket	10 Terrengmålt	10	