


# Karmøy kommune

## Melding om utført vann- og avløpsarbeid


Referansenummer: VSMK0836

### Foretak

 BIRKELAND AS  
Org.nr: 996662292  
Førresdalen 131  
5563 FØRRESFJORDEN

 **Kontakt**  
Helge Mundal


 **Telefon**  
90796109


 **Mobil**  
90796109


 **Epost**  
post@birkelandmaskin.no

### Kontaktperson

 Østbø Stine


 **Telefon**  
98855939


 **Telefon**  
98855939

 **Epost**  
stine@birkeland.no

### Eiendomsdetaljer

 **Adresse**  
INGEN ADRESSE

 **Gårds- og bruksnummer**  
146/268

 **Bygningsnummer**  
-

 **Bolignummer**  
-

### Eier/tiltakshaver


 Vagøy Invest As  
Bøvågen 58  
4262 Avaldsnes  
NORGE


 **Epost**  
-

 **Telefon**  
-


 **Mobil**  
-

### Arbeid utført

 **Type tiltak**  
Annet

 **Bygningstype**  
Annen

 **Beskrivelse av tiltaket**  
Det er etablert nye stikk på eiendommen i forbindelse med VA jobb Smart Marine

 **Type arbeid**  
Vann, utvendig  
Spillvann, utvendig  
Overvann, utvendig

## Utvendig utstyr

---



### Overvannsledning

Dimensjon: 200 mm, Materiale: Polyvinylklorid (PVC), Målemetode XY: GNSS Fasemåling RTK (96), Nøyaktighet XY: 3 cm



### Spillvannsledning

Dimensjon: 110 mm, Materiale: Polyvinylklorid (PVC), Målemetode XY: GNSS Fasemåling RTK (96), Nøyaktighet XY: 3 cm



### Stoppekran

Målemetode XY: GNSS Fasemåling RTK (96), Eier: Privat (bygningseier), Nøyaktighet XY: 3 cm, Anleggsår: 2023



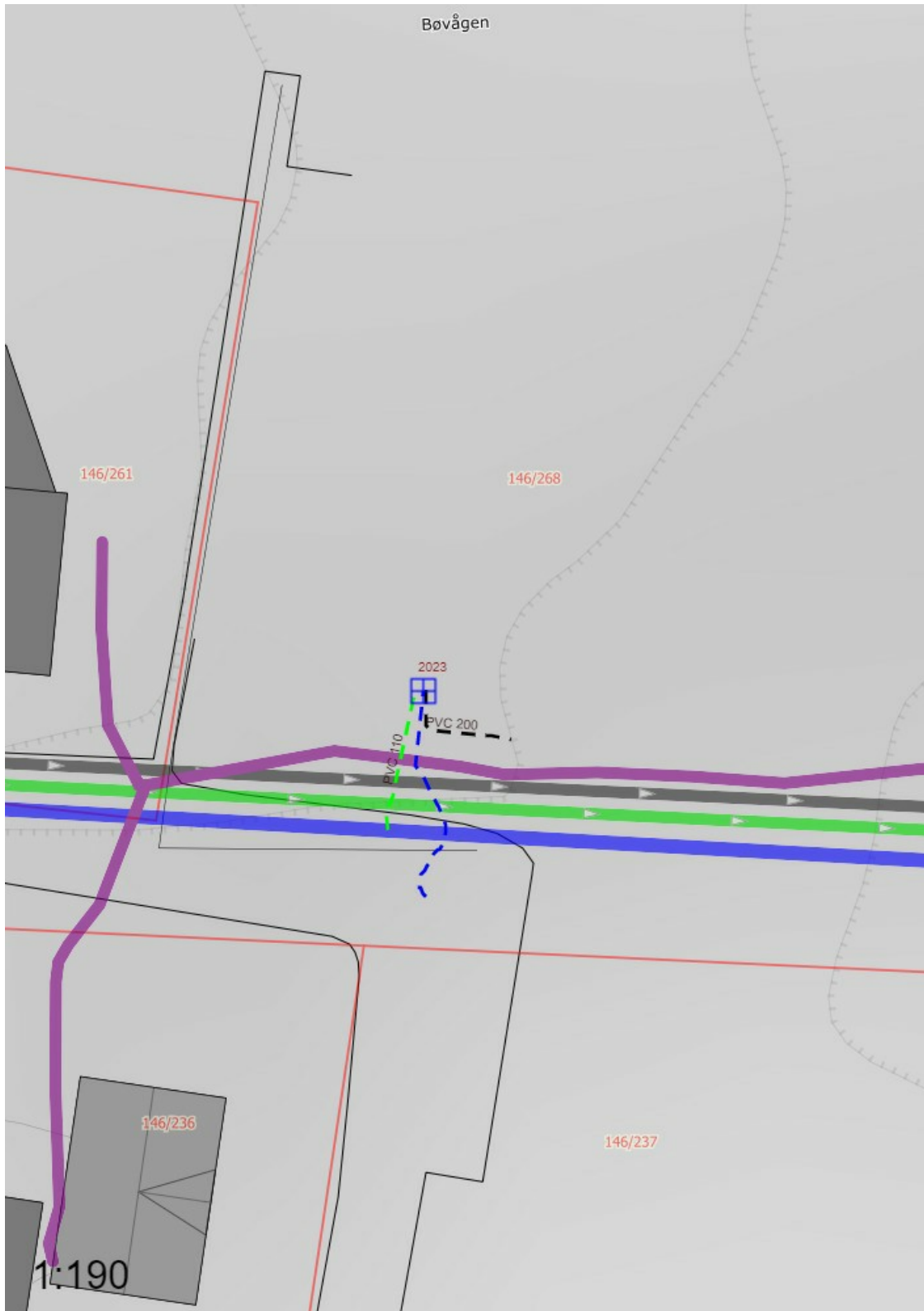
### Vannledning

Dimensjon: 40 mm, Materiale: Polyet. høy dens (PE100), Målemetode XY: GNSS Fasemåling RTK (96), Nøyaktighet XY: 3 cm

# Skisse



Generert skisse



OBS! Kartskissen er tilpasset størrelsen på dokumentet og er derfor ikke i riktig målestokk. Se kartskisse i vedlegg for å få korrekt målestokk.



SOSI-fil

## Ferdigstilling

---



Ferdigstillingsdato

28.02.2023



Tilleggsopplysninger

-

## Vedlegg

---



Filer (0)

-



Andre opplysninger

-