








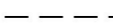
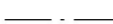




TEGNFORKLARING

Reguleringsplan PBL 2008

-  Sikringsonegrense
-  B Boligbebyggelse
-  KV Kjøreveg
-  TV Turveg
-  FRI Friområde
-  H40 Sikringsone - Frisikt

Felles for reguleringsplan PBL 1985 og 2008


-  Regulerings- og bebyggelsesplanområde
-  Planens begrensning
-  Formålsgrense
-  Byggegrense
-  Regulert senterlinje
-  Frisiktlinje
-  Avkjørsel

Eierform PBL2008:

- o_ offentlig
- f_ felles

Basiskart:

Geodetisk grunnlag: UTM-sone32v (EUREF89/WGS84)
 Geodetisk høydegrunnlag: NN2000
 Geodatakilde: Karmøy kommune / Geovekst
 Uttaksdato basiskart: 13.01.2023



Ekvidistanse 1m Målestokk 1:1000



REVISJONER:

rev: del

Reguleringsplan for
Hålandshøgda, del av gnr 42 og 43



KARMØY
KOMMUNE

-Endring vedr
Snuhammer 42/153 mfl.

Bestemmelser både på kart og som egen tekst

Utarbeidet av: Karmøy kommune

Forslagsstiller: Karmøy kommune

116-10

Nasjonal plan-ID:
1149_116-10

Sak nr. 22/940

SAKSBEHANDLING ETTER PLAN- OG BYGNINGSLOVEN

Varsel om planendring
Delegert sak 1751/22

Dato	Sign.
30.09.22	Ejn/Hka
18.01.23	Ejn/Hka

