

Tegnforklaring











Reguleringsplan/Bebyggelsesplan PBL 1985

	Område for boliger med tilhørende anlegg
	Frittliggende småhusbebyggelse
	Konsentrert småhusbebyggelse
	Område for særskilt angitt almennyttig formål
	Område for jord- og skogbruk
	Kjøreveg
	Annen veggrunn
	Gang-/sykkelveg
	Gangveg
	Friområder
	Anlegg for lek
	Område for anlegg og drift av kommunalteknisk virksomhet
	Felles avkjørsel
	Felles parkeringsplass
	Felles lekeareal for barn
	Annet kombinert formål
	Grense for restriksjonsområde
	Frisiktsone ved veg

Reguleringsplan PBL 2008

	Sikringsonegrense
	Boligbebyggelse
	Energianlegg
	Lekeplass
	Kjøreveg
	Gang/sykkelveg
	Annen veggrunn - tekniske anlegg
	Sikringsone - Frisikt

Felles for reguleringsplan PBL 1985 og 2008

	Regulerings- og bebyggelsesplanområde
	Planens begrensning
	Formålsgrense
	Regulert tomtegrense
	Eiendoms grense som skal oppheves
	Byggegrense
	Bebyggelse som inngår i planen
	Bebyggelse som forutsettes fjernet
	Regulert senterlinje
	Frisiktslinje
	Målelinje/Avstandslinje
Abc	Påskrift feltnavn
Abc	Påskrift reguleringsformål/arealformål
Abc	Påskrift areal
Abc	Påskrift bredde
Abc	Påskrift radius