



KARMØY KOMMUNE

SEKTOR AREAL OG BYGGESAK

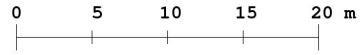
SITUASJONSKART

Gnr/Bnr : 106/20 FØR retting

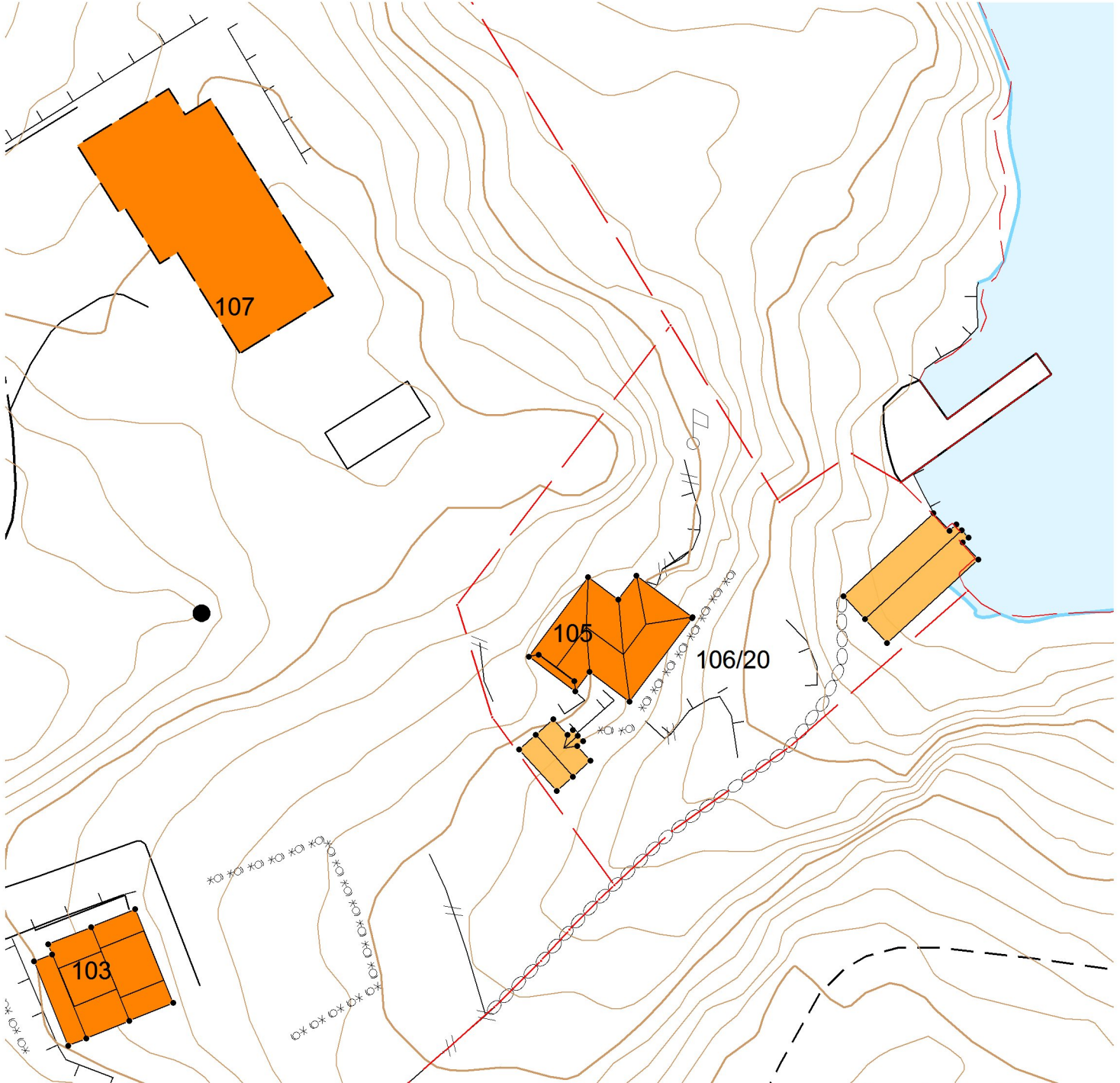
Dato : 05.04.2023

Målestokk: 1:500

Datum: Euref 89/UTM 32



NB: Kartet kan inneholde feil og mangler.
Noen grenser er usikre.
Vann og avløpsledninger er usikre.



Kommunen som vil at du skal lykkes!

Tegnforklaring:

Eiendomsgrense målt
Eiendomsgrense usikker

Bygg -takflate

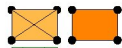

Bygg -planlagt

Bygg eldre enn 1900, sefrak bygg

Vegkant

Høydekurve

Høyspent, stolper



Kommunale VA-ledninger:

Vannledning, brannkum

usikker plassering




Spillvannsledning, kum

usikker plassering



Overvannsledning, kum

usikker plassering



Private VA-ledninger:

Vannledning, kran

usikker plassering



Spillvannsledning, septik

usikker plassering



Overvannsledning, kum

usikker plassering

