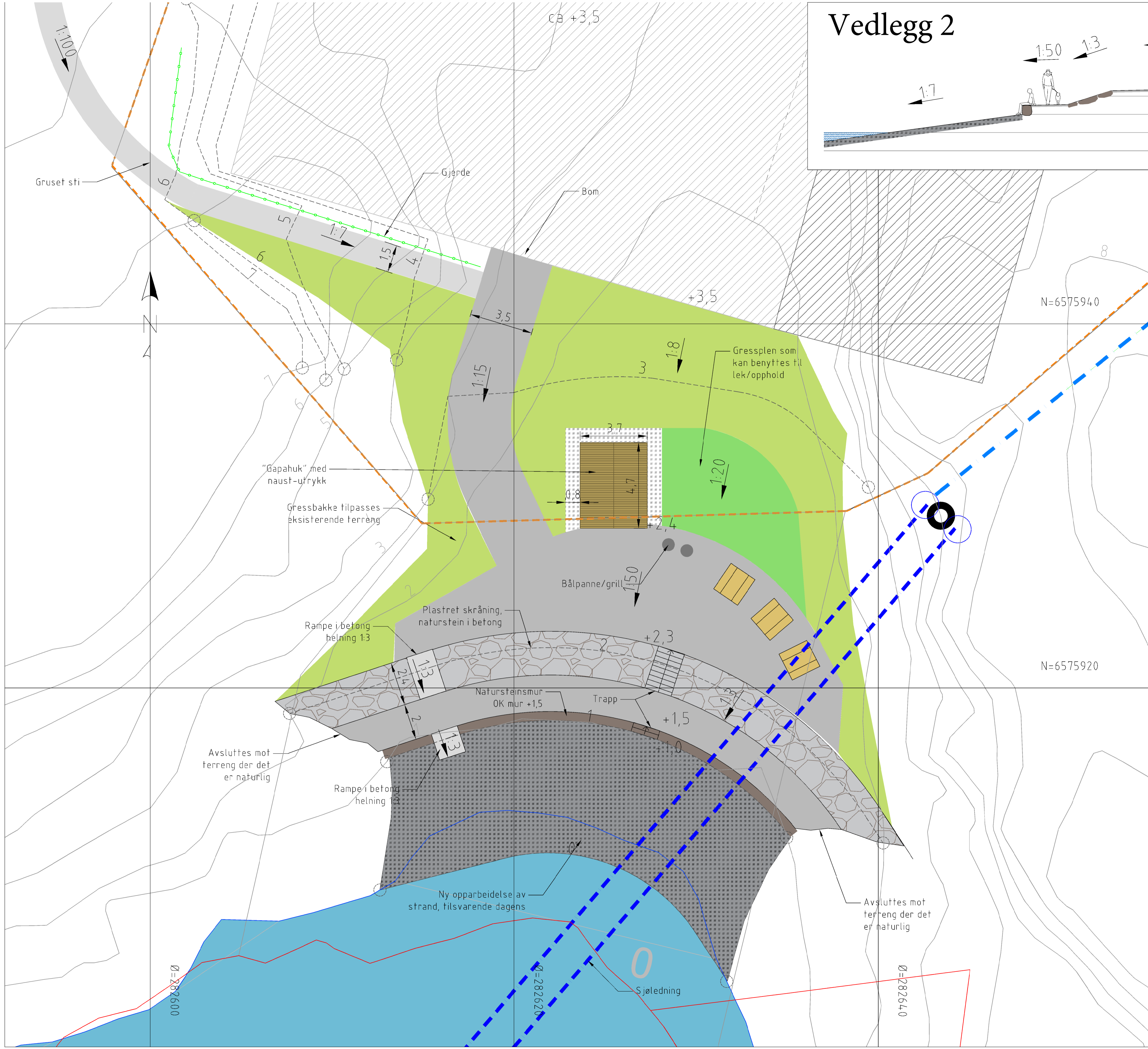
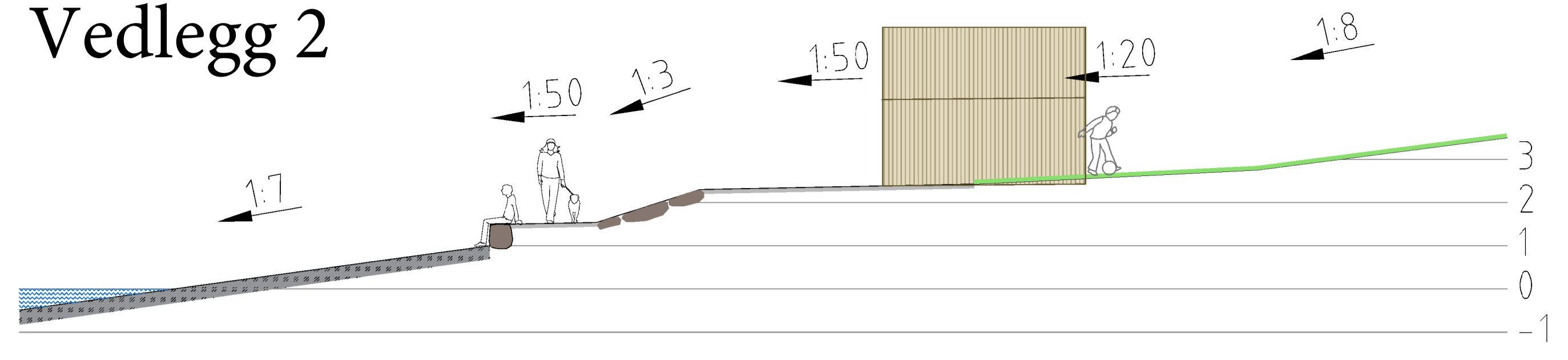
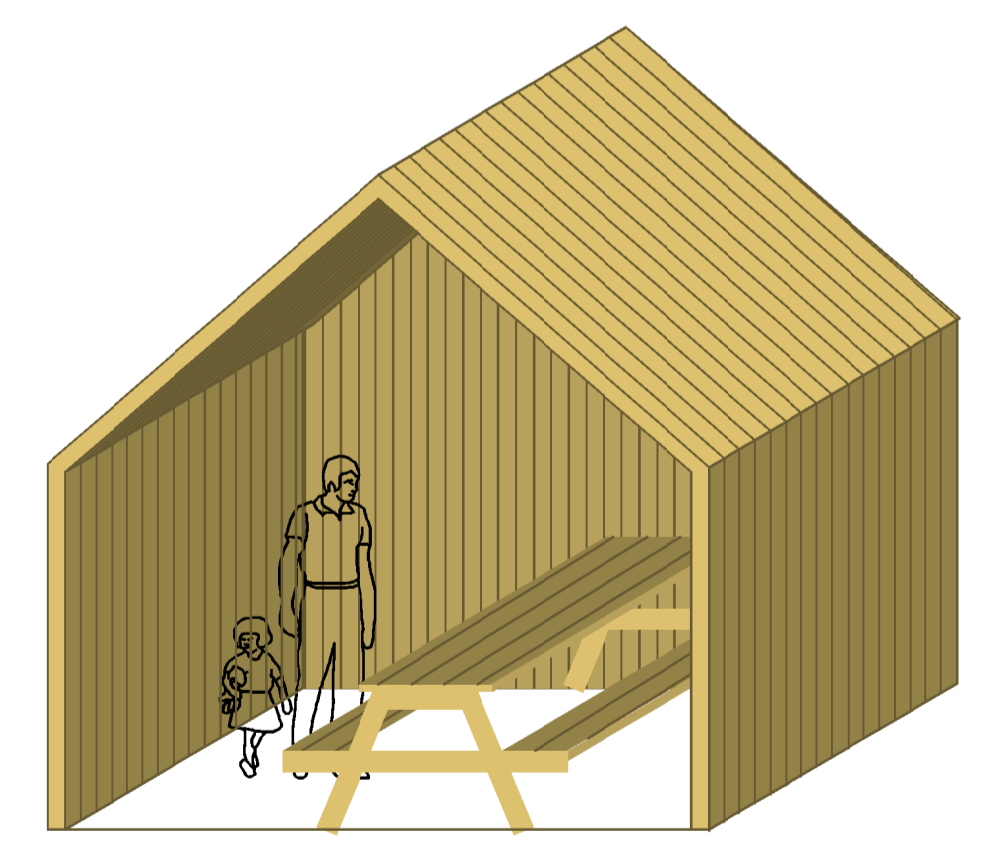


# Vedlegg 2



- ### Tegnforklaring
- Gressbakke
  - Plen
  - Betong
  - Asfalt
  - Grus langs fasade
  - Steinstrand tilsvarende dagens
  - Fallretning
  - Natursteinsmur
  - Gjerde
  - VA i reguleringsplan
  - Ny kotelinje
  - Snittlinje
  - Piknik-bord



Illustrasjon av mulig utforming "gapahuk"

Rev.	Dato	Revideringen gjelder	Nr.	Saksb.	Sidem.k.	Oppdra.
KARMØY KOMMUNE			Tegnet av	Saksbehandler		
HOVEDAVLØPSANLEGG ÅKRA NORD TRINN 2			IFGR	MILI		
OLIVERSBUKT TIL ÅRABROT			Sidemannskont.	Oppdragsansvarlig		
Landskapsplan friområde			Fag	Målestokk		
			LARK	1:100 (A1)		
			Dato	1:200 (A3)		
			Foretøpigig	06.12.19		
			Status	SKISSE		
			Oppdragsnr.	A079650		
			Tegning nr.			
<b>COWI</b>			<b>RIF</b>			