



Reguleringsplankart

Karmøy kommune

Eiendom: 63/207

Utskriftsdato: 07.03.2023

Adresse: Høgåsvegen 87

Målestokk: 1:1000

UTM-32













©Norkart 2023









1) Det tas forbehold om feil i kartgrunnet. 2) Ved utskrift fra PDF-fil kan målestokken bli urøykkelig. 3) Kommuneplanen er laget for små målestokker og kan være urøykkelig hvis man zoomer mye inn i planen.

Tegnforklaring

Reguleringsplan/Bebyggelsesplan PBL

	Område for boliger med tilhørende areal
	Frittliggende småhusbebyggelse
	Konsentrert småhusbebyggelse
	Landbruk sområder
	Kjøreveg
	Friområder
	Anlegg for lek
	Område for anlegg og drift av kommunale anlegg
	Felles lekareal for barn
	Felles avkjørsel

Reguleringsplan PBL 2008

	Sikringsonegrense
	Boligbebyggelse
	Lekaplass
	Kjøreveg
	Turveg
	Friområde
	Fritidsformål
	Sikringsone - Frisikt

Felles for reguleringsplan PBL 1985 O

	Regulerings- og bebyggelsesplanområde
	Planens begrensning
	Formålsgrense
	Regulertomtegrense
	Byggegrense
	Regulert senterlinje
	Frisiktlinje
	Målelinje/Avstandslinje
	Påskrift feltnavn
	Påskrift reguleringsformål/arealformål
	Påskrift areal
	Påskrift utnyttning
	Påskrift bredde
	Påskrift radius
	Påskrift plantilbehør
	Regulerings- og bebyggelsesplan - p

