



KARMØY KOMMUNE

SEKTOR AREAL OG BYGGESAK

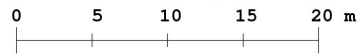
SITUASJONSKART

Gnr/Bnr : 64/175 og 182 før sletting

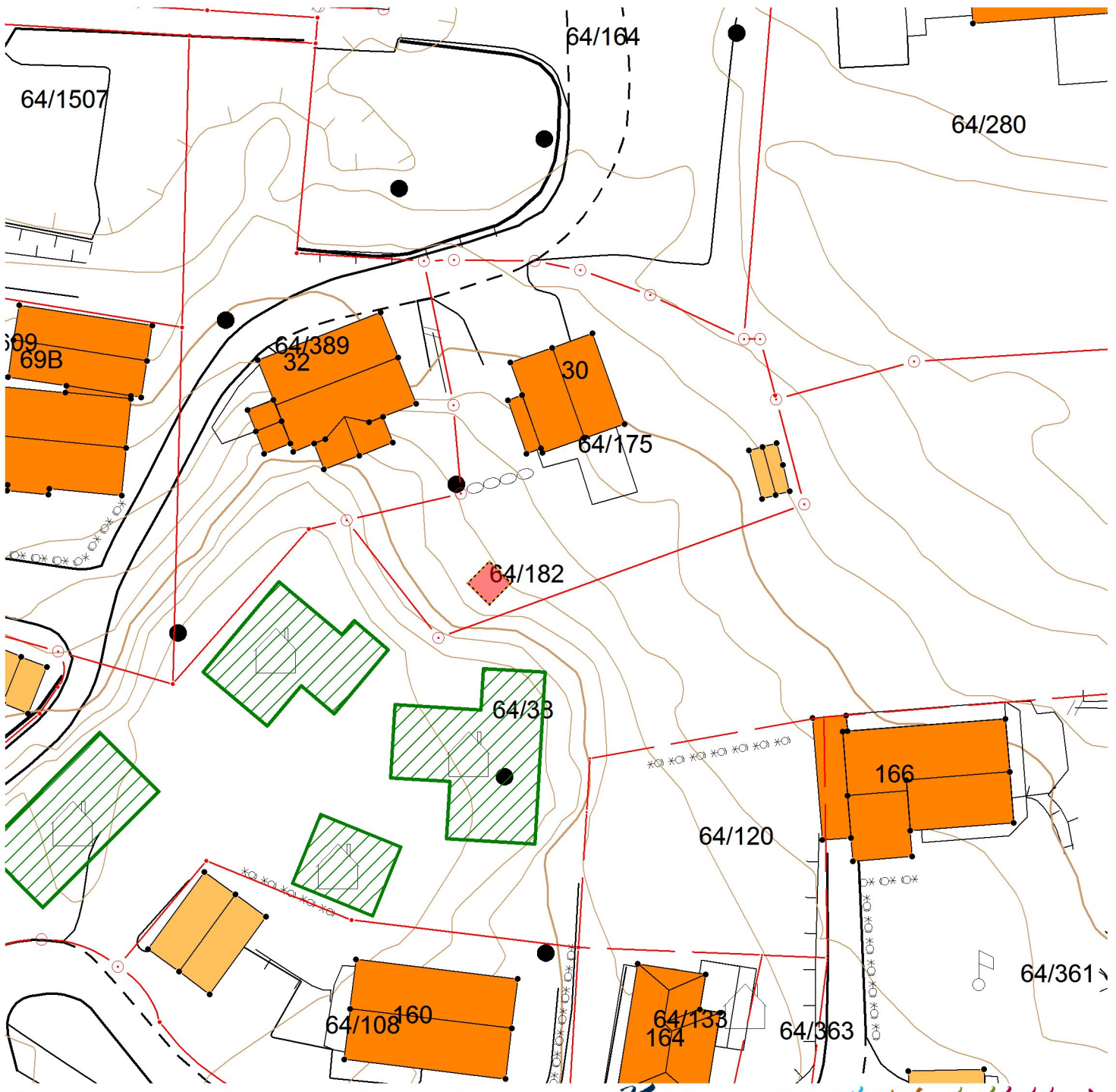
Dato : 04.04.2023

Målestokk: 1:500

Datum: Euref 89/UTM 32



NB: Kartet kan inneholde feil og mangler.
Noen grenser er usikre.
Vann og avløpsledninger er usikre.



Kommunen som vil at du skal lykkes!

Tegnforklaring:

Eiendomsgrense målt
Eiendomsgrense usikker

Bygg -takflate

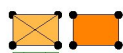
Bygg -planlagt

Bygg eldre enn 1900, sefrak bygg

Vegkant

Høydekurve

Høyspent, stolper



Kommunale VA-ledninger:

Vannledning, brannkum

Spillvannsledning, kum

Overvannsledning, kum

Private VA-ledninger:

Vannledning, kran

Spillvannsledning, septik

Overvannsledning, kum

usikker plassering

usikker plassering

usikker plassering

usikker plassering

usikker plassering

usikker plassering

