

Prt.koll 35 side 16
M.j.nr. 1-961 Jfr. 1-808
L. nr. 423/73
Kartplate E 18/10

KARMØY KOMMUNE
MÅLEBREV

utstedt av oppmålingssjefen i henhold til kart- og oppmålingsforretning
samt skylddelingsforretning
over

Parsell av..... (eiend. navn), gr. nr. 42 br. nr. 8.....
Parsellen er gitt br. nr. 129..... (fylles ut av tinglysingsdommeren)

Ar 19 73 den 20. juni ble det i medhold av kapittel VIII i Bygningslov av
18. juni 1965 og forskrifter for kart- og oppmålingsforretninger, holdt kart- og opp-
målingsforretning over en parsell av gnr. 42 bnr. 8 av skyld 0,61
i Karmøy.

Forretningen er forlangt av Sigrunn Rasmussen

som har grunnbokshjemmel til eiendommen.

Forretningen ble administrert av oppmålingssjefen og utført av
tekniker David H. Davidsen
i nærvær av kartvitne Knut Larsen.

Ved forretningen møtte: På vegne av rekvirenten, eier av gnr. 42 bnr. 8
Sigrunn Rasmussen, møtte Reidar Rasmussen. Videre møtte eier av
gnr. 42 bnr. 39 Anton Vik som også er kjøper av parsellen.

Parsellens grenser, beliggenhet, form og størrelse fremgår av
etterstående grensebeskrivelse og kart.

Grensebeskrivelse:

Parsellens grenser ble påvist av de fremmøtte parter og er i samsvar med Karmøy bygningsråds godkjenning i reg.sak 515/72. Vedgående godkjenning i jordstyret henvises til brev fra Karmøy jordstyre av 9. nov. 1972.

Grensene måler i meter:

Mot hovedbruket fra a-b: 11,00, mot veggen fra b-c: 6,13, og mot gnr. 42 bnr. 39 fra c-a: 13,52.

Arealet er 33 kvadratmeter.

Koordinatene refererer seg til landsnettet, akse I.

I samsvar med «Lov om skylddeling av 20. august 1909» ble det også holdt

SKYLDELINGSFORRETNING 1)

for å fastsette skylden for parsellen.

Grensene er som beskrevet foran.

Parsellen skal anvendes som tillegg til tomt.

Skylden for den fraskilte del bestemt til 2) 0,01

Hovedbølets gjenværende skyld utgjør 0,60

Vi erklærer at vi har utført forretningen etter beste skjønn og overbevisning, for de 2 skylddelingsmenns vedkommende i henhold til gitt forsikring.

Forretningen slutt.


Karmøy tekniske etat, den 25. oktober 1973




T. Haave
oppm. sjef

Knut Larsen
K. Larsen
kartvitne


C.C. Haaland
skylddelingsmann


D.H. Davidsen
tekniker


M. Rasmussen
skylddelingsmann

Karmøy oppmålingsvesen
Målebrevskart

OVER 1 parsell av g.nr. 42 br.nr. 8

AREAL: 33 m²

I KARMØY

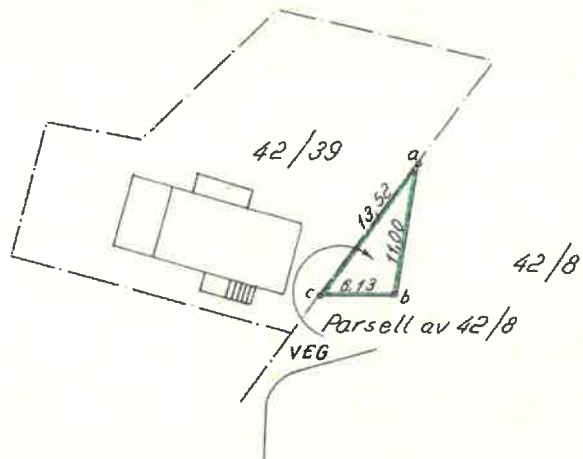
M-1:500

Prt.koll 35 side 16

M.j.nr. 1-967 *74 v. 1-808*

L. nr. 423/73

Kartplate E 18/10



	y	x
a =	-46.445,17	120.131,70
b =	-447,07	120,87
c =	-453,20	120,82

Br.nr.
129

Påtegninger: 3)

Karmøy bygningsråd

Sak nr

Reg 515/72

Godkjent med forbehold

11/10 73

J. I. Thau.

- 1) Hvis den utskilte del ikke inngår i stadfestet reg.plan, skal fradelingen godkjennes av landbruketstyret.
- 2) Forretningen kan påankes til overskjønn for såvidt angår skyldansettelsen. Krav om dette må være sendt tinglysingsdommeren innen 3 måneder fra forretningens tinglysing.
- 3) F.eks. bygningsrådets godkjenning av delingen, om adkomst e.l. Videre tinglysing. Her føres også rettelsener og ajourføringer.