

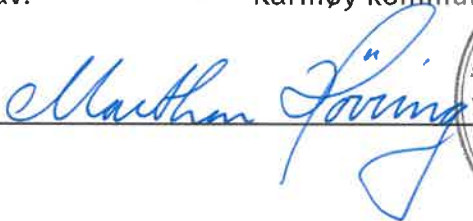

**For matrikkelenhet:**

Kommune: 1149 - KARMØY
Gårdsnummer: 42
Bruksnummer: 39

Utskriftsdato/klokkeslett: 12.04.2023 kl. 11:09

Produsert av: Håvard Storegjerde - 1149 Karmøy -

Attestert av: Karmøy kommune

Orientering om matrikkelbrev

Matrikkelbrevet er hjemlet i «Lov om eigedomsregistrering» (matrikkelova) av 17. juni 2005. Etter definisjonen i matrikkelovens § 3 d) er matrikkelbrevet en attestert utskrift av matrikkelen som viser alle registrerte opplysninger om en matrikkelenhet ved oppgitt dato.

Om fullstendighet og nøyaktighet i matrikkelbrevet

Matrikkelen ble etablert ved konvertering av data fra tidligere registre. Det kan variere hvor gode disse dataene er med hensyn på fullstendighet og nøyaktighet. I enkelte tilfeller kan grensepunkt og grenselinjer mangle helt eller delvis eller være feil registrert. Det kan også være feil og mangler ved registrert bygnings- og adresseinformasjon. Fullstendighet og stedfestingsnøyaktighet er generelt bedre innenfor enn utenfor tettbygd strøk. Vær oppmerksom på at for mange matrikkelenheter og bygg hefter usikkerhet ved arealet som oppgis.

For utfyllende informasjon: www.kartverket.no/matrikkelbrev

Matrikkelenhet

Matrikkelenhetstype: Grunneiendom
Bruksnavn: HAALANDSVAAG
Etableringsdato: 22.02.1926
Skyld: 0,02
Er tinglyst: Ja
Har festegrunner: Nei
Er seksjonert: Nei

Arealrapport

Tekst	Areal	Kommentar
Beregna areal for 42 / 39	604,9 m2	

Eierforhold

Tinglyste eierforhold

Rolle	Status	Føds.d./org.nr	Navn	Bruksenhet	Adresse	Andel
Hjemmelshaver		101157	GROV RUNE		MAGNUS VIGRESTADS VEI 11 4023 STAVANGER	1 / 2
Hjemmelshaver		100964	HAGA HILDE DAGNY		MAGNUS VIGRESTADS VEI 11 4023 STAVANGER	1 / 2

Oversikt over teiger

(EUREF89 UTM Sone 32)

Løpenr	Type	Hovedteig	Nord	Øst	Høyde	Areal	Merknader
1	Teig	Ja	6562655	284989		604,9 m2	

Forretninger der matrikkelenheten er involvert

Forretning	Forretningsdokumentdato	Status	Tinglysing	Endret dato	Matrikkelføring
Forretningstype	Kommunal saksreferanse				Signatur Dato
Årsak til feilretting	Nettadresse (URL)				
	Annen referanse				
Sammenslåing av matrikkelenheter	12.04.2023	Tinglyst		12.04.2023	1149sth 12.04.2023
Sammenslåing	23/3038- OPPMÅLINGSSAK				
		Rolle	Matrikkelenhet	Arealendring	
		Avgiver	1149 - 42/129	-33,2	
		Avgiver	1149 - 42/130	-210,2	
		Mottaker	1149 - 42/39	243,4	

Forretning Forretningstype Årsak til feilretting	Forretningsdokumentdato Kommunal saksreferanse Nettadresse (URL) Annen referanse	Status	Tinglysing	Endret dato	Matrikkelføring Signatur Dato
Skylddeling	22.02.1926				
Skylddeling			Rolle	Matrikkelenhet	Arealendring
			Avgiver	1149 - 42/13	-361
			Mottaker	1149 - 42/39	361

Adresser

Adresstype	Adressenavn Adressetilleggsnavn	Adressekode Kildekode	Adressenr Koord.syst. Nord	Øst	Kretser	Atkomstpunkt
Vegadresse	Hålandsdalen	1318	83		Grunnkrets: 0505 Hålandshøgda Stemmekrets: 1 Skudeneshavn Kirkesokn: 06100501 Falnes Postnr.område: 4280 SKUDENESHAVN Tettsted: 4705 Skudeneshavn	Nei
			EUREF89 UTM Sone 32 6562653	284984		

Aktive bygg som er registrert på matrikkelenheten

Byggningsnr: 11 821 480	Bebyggd areal:	80	Ant. boliger:	1	<u>Datoer</u>
Løpenr:	Bruksareal bolig:	99	Ant. etasjer:	2	Rammetillatelse:
Repr.punkt: Koordinatsystem: EUREF89 UTM Sone 32	Bruksareal annet:	0	Vannforsyning:	Tilkn. off.	Igangsettingstillatelse:
Nord: 6562653 Øst: 284984	Bruksareal totalt:	99		vannverk	Tatt i bruk:
Bygningsendringskode:	Bruttoareal bolig:	107	Avløp:	Privat kloakk	Midlertidig brukstillatelse:
Bygningstype: Enebolig	Bruttoareal annet:	0	Har heis:	Nei	Ferdigattest:
Næringsgruppe: Bolig	Bruttoareal totalt:	107			
Bygningsstatus: Tatt i bruk	Alternativt areal:	0			
Energikilder: Elektrisitet	Alternativt areal 2:	0			
Oppvarming: Elektrisk					
Annen oppvarming					

Etasjer

Etasje	Antall boenheter	BRA bolig	BRA annet	BRA totalt	BTA bolig	BTA annet	BTA totalt	Alt. areal	Alt. areal 2
L01	0	35	0	35	37	0	37	0	0
H01	1	64	0	64	70	0	70	0	0

Bruksenheter

Adresse	Bruksenhetsnummer	Bruksenhetstype	Bruksareal	Ant. rom	Kjøkkentilgang	Bad	WC	Matrikkelenhet
1318 Hålandsdalen 83	H0101	Bolig	99	5	Kjøkken	1	1	42/39

Kontaktpersoner

Rolle	Føds.dato/org.nr	Navn	Bruksenhet	Adresse
Tiltakshaver		VIK ALF		4280 SKUDENESHAVN

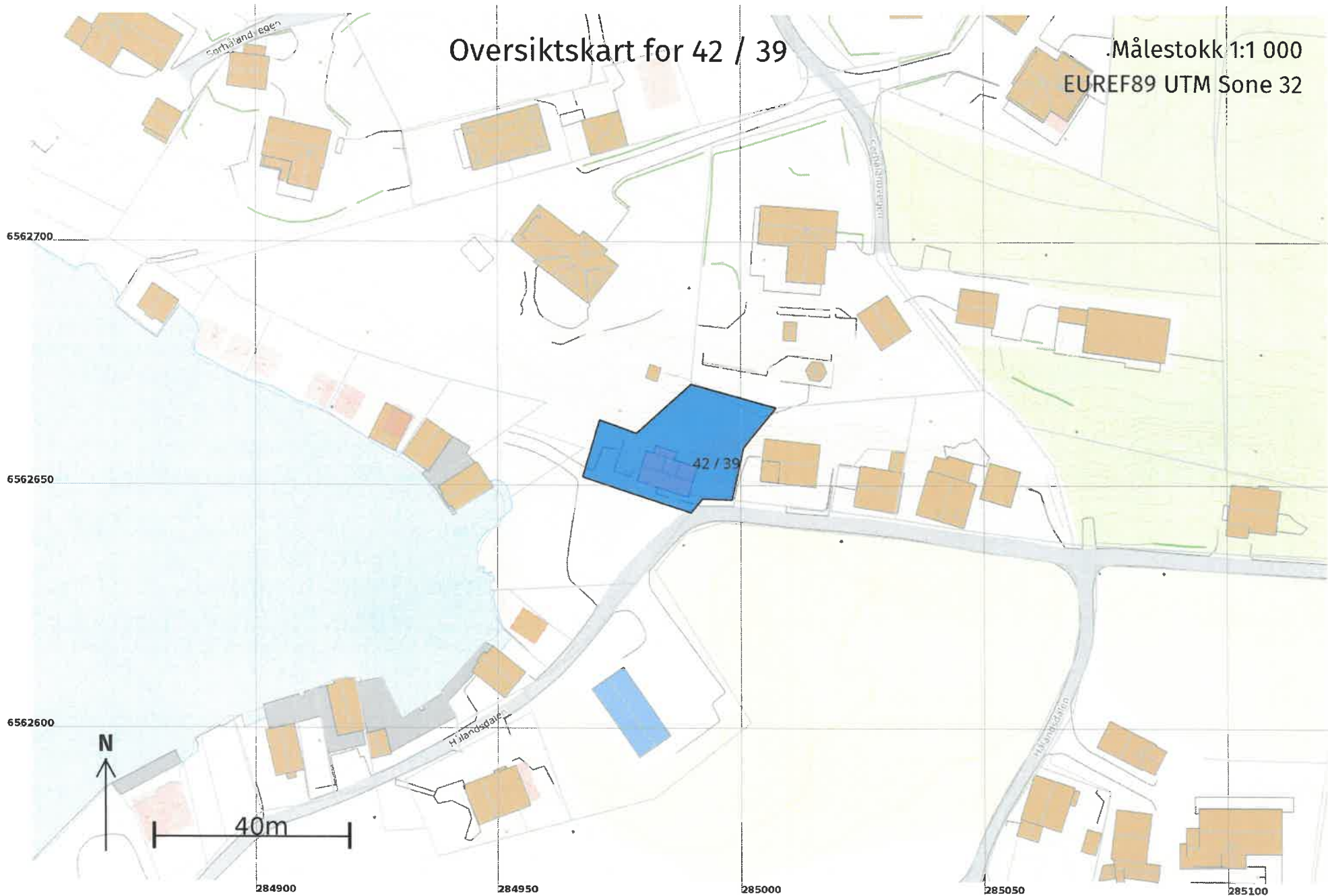
SEFRAK-minne

«SEFRAK er en forkorting for SEkretariatet For Registrering Av faste Kulturminner. Dette sekretariatet hadde ansvaret for en landsomfattende registrering av eldre bygninger. Et omfattende feltarbeid ble gjort i perioden 1975-1995. I dag er det Riksantikvaren som administrerer SEFRAK i samarbeid med fylkeskommunene. På <https://www.ra.no/> finnes mer informasjon om SEFRAK og om tilgang på den informasjonen som er registrert.»

SEFRAK-ID	Kulturminnebetegnelse
1149 6 45	VÅNINGSHUS, HÅLANDSVANG

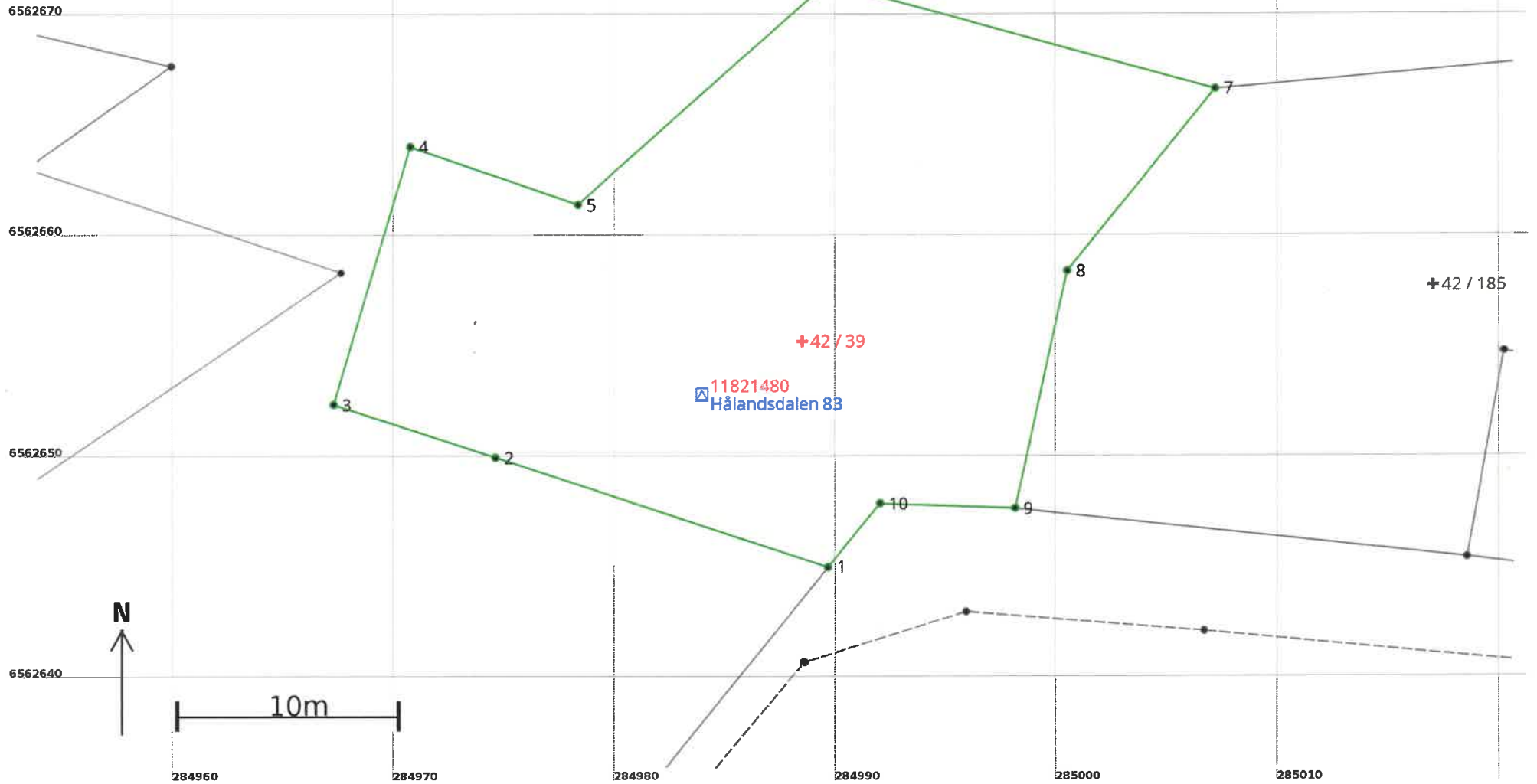
Oversiktskart for 42 / 39

Målestokk 1:1 000
EUREF89 UTM Sone 32



Teig 1 (Hovedteig)
42 / 39

Målestokk 1:250
EUREF89 UTM Sone 32



Areal og koordinater

Areal: 604,9

Arealmerknad:

Representasjonspunkt: Koordinatsystem: EUREF89 UTM Sone 32

Nord: 6562655 Øst: 284989

Grensepunkt / Grenselinje

Ytre avgrensing

Løpenr	Nord	Øst	Grensemerke nedsatt i / Lengde (m)	Grensepunkttype / Linjeinformasjon	Målemetode	Nøyaktighet (SD i cm)	Radius
1	6562645,17	284989,67	15,85	Umerket	10 Terrengmålt	10	
2	6562650,14	284974,62	7,68	Umerket	10 Terrengmålt	10	
3	6562652,54	284967,32	12,16	Umerket	10 Terrengmålt	10	
4	6562664,20	284970,78	7,99	Umerket	10 Terrengmålt	10	
5	6562661,57	284978,33	15,14	Umerket	10 Terrengmålt	10	
6	6562671,63	284989,65	18,18	Umerket	10 Terrengmålt	10	
7	6562666,81	285007,18	10,59	Umerket	10 Terrengmålt	10	
8	6562658,58	285000,52	11,00	Umerket	10 Terrengmålt	10	
9	6562647,84	284998,14	6,13	Umerket	10 Terrengmålt	10	
10	6562648,06	284992,01	3,72	Umerket	10 Terrengmålt	10	

