

**For matrikkelenhet:**

Kommune: 1149 - KARMØY  
Gårdsnummer: 93  
Bruksnummer: 168

Utskriftsdato/klokkeslett: 12.04.2023 kl. 09:56

Produsert av: Håvard Storegjerde - 1149 Karmøy -

Attestert av: Karmøy kommune

*Martha Feiring*

**Orientering om matrikkelbrev**

Matrikkelbrevet er hjemlet i «Lov om egedomsregistrering» (matrikkellova) av 17. juni 2005. Etter definisjonen i matrikkellovens § 3 d) er matrikkelbrevet en attestert utskrift av matrikkelen som viser alle registrerte opplysninger om en matrikkelenhet ved oppgitt dato.

**Om fullstendighet og nøyaktighet i matrikkelbrevet**

Matrikkelen ble etablert ved konvertering av data fra tidligere registre. Det kan variere hvor gode disse dataene er med hensyn på fullstendighet og nøyaktighet. I enkelte tilfeller kan grensepunkt og grenselinjer mangle helt eller delvis eller være feil registrert. Det kan også være feil og mangler ved registrert bygnings- og adresseinformasjon. Fullstendighet og stedfestingsnøyaktighet er generelt bedre innenfor enn utenfor tettbygd strøk. Vær oppmerksom på at for mange matrikkelenheter og bygg hefter usikkerhet ved arealet som oppgis.

For utfyllende informasjon: [www.kartverket.no/matrikkelbrev](http://www.kartverket.no/matrikkelbrev)

## Forretninger der matrikkelenheten er involvert

Forretning Forretningstype Årsak til feilretting	Forretningsdokumentdato Kommunal saksreferanse Nettadresse (URL) Annen referanse	Status	Tinglysing Endret dato	Matrikkelføring Signatur Dato
Grensejustering Oppmålingsforretning/grensejustering	15.08.2017 17/2274-GRENSEJUSTERING			larand 24.08.2017
		<b>Rolle</b>	<b>Matrikkelenhet</b>	<b>Arealendring</b>
		Avgiver	1149 - 93/168	-54,3
		Mottaker	1149 - 93/178	54,3
		Berørt	1149 - 93/12	0
Sammenslåing av matrikkelenheter Sammenslåing	17.03.2017 16/4130-SAMMENSLÅING	Tinglyst	17.03.2017	larand 13.03.2017
		<b>Rolle</b>	<b>Matrikkelenhet</b>	<b>Arealendring</b>
		Avgiver	1149 - 93/188	-4 270,1
		Mottaker	1149 - 93/168	4 270,2
Sammenslåing av matrikkelenheter Sammenslåing	26.08.2013 12/5044	Tinglyst	26.08.2013	1149sth 20.08.2013
		<b>Rolle</b>	<b>Matrikkelenhet</b>	<b>Arealendring</b>
		Avgiver	1149 - 93/187	-1 995
		Mottaker	1149 - 93/168	1 994,9
Sammenslåing av matrikkelenheter Sammenslåing	02.02.2000			
		<b>Rolle</b>	<b>Matrikkelenhet</b>	<b>Arealendring</b>
		Avgiver	1149 - 93/174	-1 231
		Mottaker	1149 - 93/168	1 231
Sammenslåing av matrikkelenheter Sammenslåing	02.02.2000			
		<b>Rolle</b>	<b>Matrikkelenhet</b>	<b>Arealendring</b>
		Avgiver	1149 - 93/181	-1 089
		Mottaker	1149 - 93/168	1 089

Forretning Forretningstype Årsak til feilretting	Forretningsdokumentdato Kommunal saksreferanse Nettadresse (URL) Annen referanse	Status	Tinglysing	Endret dato	Matrikkelføring Signatur Dato
Skylddeling	15.02.1994				
Skylddeling			<b>Rolle</b>	<b>Matrikkelenhet</b>	<b>Arealendring</b>
			Avgiver	1149 - 93/21	-53
			Mottaker	1149 - 93/168	53
Opprett ny grunneiendom ved fradeling Kart- og delingsforretning	09.10.1987				
			<b>Rolle</b>	<b>Matrikkelenhet</b>	<b>Arealendring</b>
			Avgiver	1149 - 93/21	-15 014
			Mottaker	1149 - 93/168	15 014

#### Forretninger der matrikkelenheten er berørt

Forretning Forretningstype Årsak til feilretting	Forretningsdokumentdato Kommunal saksreferanse Nettadresse (URL) Annen referanse	Status	Tinglysing	Endret dato	Matrikkelføring Signatur Dato
Kvalitetsheving for eksisterende matrikkelenhet Oppmålingsforretning	29.03.2023 23/1974-OPPMÅLINGSSAK				larand 03.04.2023
			<b>Rolle</b>	<b>Matrikkelenhet</b>	<b>Arealendring</b>
			Berørt	1149 - 93/1	0
			Berørt	1149 - 93/168	0

Landmålnummer	Navn
	LARSEN SILJE

Kvalitetsheving for eksisterende matrikkelenhet Annen forretningstype	15.08.2017 17/2274-OPPMÅLINGSSAK				larand 24.08.2017
			<b>Rolle</b>	<b>Matrikkelenhet</b>	<b>Arealendring</b>
			Berørt	1149 - 93/168	0
			Berørt	1149 - 93/178	0

Forretning Forretningstype Årsak til feilretting	Forretningsdokumentdato Kommunal saksreferanse Nettadresse (URL) Annen referanse	Status	Tinglysing	Endret dato	Matrikkelføring	
					Signatur	Dato
Opprett ny grunneiendom ved fradeling Oppmålingsforretning	23.01.2017 16/4130-OPPMÅLINGSSAK  16/3578-DELINGSSAK	Tinglyst		02.02.2017	larand	24.01.2017
		<b>Rolle</b>	<b>Matrikkelenhet</b>	<b>Arealendring</b>		
		Avgiver	1149 - 93/31	-4 270,1		
		Mottaker	1149 - 93/188	4 270,1		
		Berørt	1149 - 93/12	0		
		Berørt	1149 - 93/30	0		
		Berørt	1149 - 93/168	0		
Opprett ny grunneiendom ved fradeling Oppmålingsforretning	24.01.2011 4/11  93-175	Tinglyst		09.02.2011	1149sth	31.01.2011
		<b>Rolle</b>	<b>Matrikkelenhet</b>	<b>Arealendring</b>		
		Avgiver	1149 - 93/31	-1 994,9		
		Mottaker	1149 - 93/187	1 995		
		Berørt	1149 - 93/168	0		

## Adresser

Adresstype	Adressenavn Adressetilleggsnavn	Adressekode Kildekode	Adressenr Koord.syst. Nord	Øst	Kretser	Atkomstpunkt
Vegadresse	Kolstøneset	1505	60		Grunnkrets: 0706 Kolstø Stemmekrets: 5 Avaldsnes Kirkesokn: 06100101 Avaldsnes Postnr.område: 4265 HÅVIK Tettsted:	Nei
			EUREF89 UTM Sone 32 6582911	288909		

## Aktive bygg som er registrert på matrikkelenheten

<b>Bygningsnr:</b> 13 703 949	Bebygd areal:	0	Ant. boliger:	0	<u>Datoer</u>	
<b>Løpenr:</b>	Bruksareal bolig:	0	Ant. etasjer:	3	Rammetillatelse:	15.03.1994
Repr.punkt: Koordinatsystem: EUREF89 UTM Sone 32	Bruksareal annet:	941	Vannforsyning:		Igangsettingstillatelse:	
Nord: 6582911 Øst: 288909	Bruksareal totalt:	941	Avløp:		Tatt i bruk:	08.01.1997
Bygningsendringskode:	Bruttoareal bolig:	0	Har heis:	Nei	Midlertidig brukstillatelse:	
Bygningstype: Kontor- og adm.bygning rådhus	Bruttoareal annet:	0			Ferdigattest:	
Næringsgruppe: Industri	Bruttoareal totalt:	0				
Bygningsstatus: Tatt i bruk	Alternativt areal:	0				
Energikilder:	Alternativt areal 2:	0				
Oppvarming:						

### Etasjer

Etasje	Antall boenheter	BRA bolig	BRA annet	BRA totalt	BTA bolig	BTA annet	BTA totalt	Alt. areal	Alt. areal 2
H03	0	0	313	313	0	0	0	0	0
H02	0	0	313	313	0	0	0	0	0
H01	0	0	315	315	0	0	0	0	0

### Bruksenheter

Adresse	Bruksenhetsnummer	Bruksenhetstype	Bruksareal	Ant. rom	Kjøkkentilgang	Bad	WC	Matrikkelenhet
1505 Kolstøneset 60		Unummerert bruksenhet	0	0		0	0	93/168

### Kontaktpersoner

Rolle	Føds.dato/org.nr	Navn	Bruksenhet	Adresse
Tiltakshaver		KOPERVIK SLIP A/S		

<b>Bygningsnr:</b> 13 703 949	Bebygd areal:	0	Ant. boliger:	0	<u>Datoer</u>	
<b>Løpenr:</b> 1	Bruksareal bolig:	0	Ant. etasjer:	1	Rammetillatelse:	15.03.1994
Repr.punkt: Koordinatsystem: EUREF89 UTM Sone 32	Bruksareal annet:	846	Vannforsyning:		Igangsettingstillatelse:	
Nord: 6582906 Øst: 288924	Bruksareal totalt:	846	Avløp:		Tatt i bruk:	08.01.1997
Bygningsendringskode: Tilbygg	Bruttoareal bolig:	0	Har heis:	Nei	Midlertidig brukstillatelse:	
Bygningstype: Kontor- og adm.bygning rådhus	Bruttoareal annet:				Ferdigattest:	
Næringsgruppe: Industri	Bruttoareal totalt:	0				
Bygningsstatus: Tatt i bruk	Alternativt areal:	0				
Energikilder:	Alternativt areal 2:	0				
Oppvarming:						

### Etasjer

Etasje	Antall boenheter	BRA bolig	BRA annet	BRA totalt	BTA bolig	BTA annet	BTA totalt	Alt. areal	Alt. areal 2
H01	0	0	846	846	0	0	0	0	0

### Bruksenheter

Adresse	Bruksenhetsnummer	Bruksenhetstype	Bruksareal	Ant. rom	Kjøkkentilgang	Bad	WC	Matrikkelenhet
1505 Kolstøneset 60		Unummerert bruksenhet	0	0		0	0	93/168

### Kontaktpersoner

Rolle	Føds.dato/org.nr	Navn	Bruksenhet	Adresse
Tiltakshaver		KOPERVIK SLIP A/S		

<b>Bygningsnr:</b>	300 346 875	Bebygd areal:	707	Ant. boliger:	0	<u>Datoer</u>	
<b>Løpenr:</b>		Bruksareal bolig:	0	Ant. etasjer:	1	Rammetillatelse:	15.01.2013
<b>Repr.punkt:</b>	Koordinatsystem: EUREF89 UTM Sone 32 Nord: 6582875 Øst: 288887	Bruksareal annet:	674	Vannforsyning:		Igangsettingstillatelse:	06.06.2013
<b>Bygningsendringskode:</b>		Bruksareal totalt:	674	Avløp:		Tatt i bruk:	
<b>Bygningstype:</b>	Lagerhall	Bruttoareal bolig:	0	Har heis:	Nei	Midlertidig brukstillatelse:	
<b>Næringsgruppe:</b>	Industri	Bruttoareal annet:	707			Ferdigattest:	25.11.2013
<b>Bygningsstatus:</b>	Ferdigattest	Bruttoareal totalt:	707				
<b>Energikilder:</b>		Alternativt areal:	0				
<b>Oppvarming:</b>		Alternativt areal 2:	0				

### Etasjer

Etasje	Antall boenheter	BRA bolig	BRA annet	BRA totalt	BTA bolig	BTA annet	BTA totalt	Alt. areal	Alt. areal 2
H01	0	0	674	674	0	707	707	0	0

### Bruksenheter

Adresse	Bruksenhetsnummer	Bruksenhetstype	Bruksareal	Ant. rom	Kjøkkentilgang	Bad	WC	Matrikkelenhet
		Unummerert bruksenhet	0	0		0	0	93/168

### Kontaktpersoner

Rolle	Føds.dato/org.nr	Navn	Bruksenhet	Adresse
Tiltakshaver	980734161	KARMSUND YARD AS		Postboks 57 4291 KOPERVIK

**Utgåtte bygg som er registrert på matrikkelenheten**

**Bygningsnr:** 22 537 229  
**Løpenr:**  
 Repr.punkt: Koordinatsystem: EUREF89 UTM Sone 32  
 Nord: 6582944 Øst: 288890  
 Bygningsendringskode:  
 Bygningstype: Annen industribygning  
 Næringsgruppe: Annet som ikke er næring  
 Bygningsstatus: Bygning revet/brent  
 Energikilder:  
 Oppvarming:

Bebygd areal: 0 Ant. boliger: 0  
 Bruksareal bolig: 0 Ant. etasjer: 1  
 Bruksareal annet: 26 Vannforsyning:  
 Bruksareal totalt: 26 Avløp:  
 Bruttoareal bolig: 0 Har heis: Nei  
 Bruttoareal annet: 0  
 Bruttoareal totalt: 0  
 Alternativt areal: 0  
 Alternativt areal 2: 0

**Datoer**  
 Rammetillatelse:  
 Igangsettingstillatelse:  
 Tatt i bruk:  
 Midlertidig brukstillatelse:  
 Ferdigattest:  
 Bygning revet/brent: 26.04.2011

### Etasjer

Etasje	Antall boenheter	BRA bolig	BRA annet	BRA totalt	BTA bolig	BTA annet	BTA totalt	Alt. areal	Alt. areal 2
H01	0	0	26	26	0	0	0	0	0

### Bruksenheter

Adresse	Bruksenhetsnummer	Bruksenhetstype	Bruksareal	Ant. rom	Kjøkkentilgang	Bad	WC	Matrikkelenhet
		Unummerert bruksenhet	0	0		0	0	93/168

**Bygningsnr:** 22 537 237  
**Løpenr:**  
 Repr.punkt: Koordinatsystem: EUREF89 UTM Sone 32  
 Nord: 6582831 Øst: 288923  
 Bygningsendringskode:  
 Bygningstype: Garasjeuthus anneks til bolig  
 Næringsgruppe: Annet som ikke er næring  
 Bygningsstatus: Bygning revet/brent  
 Energikilder:  
 Oppvarming:

Bebygd areal: 0 Ant. boliger: 0  
 Bruksareal bolig: 0 Ant. etasjer: 1  
 Bruksareal annet: 19 Vannforsyning:  
 Bruksareal totalt: 19 Avløp:  
 Bruttoareal bolig: 0 Har heis: Nei  
 Bruttoareal annet: 0  
 Bruttoareal totalt: 0  
 Alternativt areal: 0  
 Alternativt areal 2: 0

**Datoer**  
 Rammetillatelse:  
 Igangsettingstillatelse:  
 Tatt i bruk:  
 Midlertidig brukstillatelse:  
 Ferdigattest:  
 Bygning revet/brent: 26.04.2011

### Etasjer

Etasje	Antall boenheter	BRA bolig	BRA annet	BRA totalt	BTA bolig	BTA annet	BTA totalt	Alt. areal	Alt. areal 2
H01	0	0	19	19	0	0	0	0	0

### Bruksenheter

Adresse	Bruksenhetsnummer	Bruksenhetstype	Bruksareal	Ant. rom	Kjøkkentilgang	Bad	WC	Matrikkelenhet
		Unummerert bruksenhet	0	0		0	0	93/168

**Utgåtte bygg som ikke er registrert på matrikkelenheten, men var plassert på matrikkelenhetens areal**

<b>Bygningsnr:</b> 11 779 190	Bebygd areal:	0	Ant. boliger:	0	<b>Datoer</b>
<b>Løpenr:</b>	Bruksareal bolig:	0	Ant. etasjer:	1	Rammetillatelse: 29.06.1987
Repr.punkt: Koordinatsystem: EUREF89 UTM Sone 32	Bruksareal annet:	558	Vannforsyning:	Tilkn. off. vannverk	Igangsettingstillatelse:
Nord: 6582964 Øst: 288964	Bruksareal totalt:	558	Avløp:		Bygging avlyst:
Bygningsendringskode:	Bruttoareal bolig:	0	Har heis:	Nei	Tatt i bruk:
Bygningstype: Annen industribygning	Bruttoareal annet:	0			Midlertidig brukstillatelse:
Næringsgruppe: Industri	Bruttoareal totalt:	0			Ferdigattest:
Bygningsstatus: Bygging avlyst	Alternativt areal:	0			
Energikilder: Elektrisitet	Alternativt areal 2:	0			
Oppvarming: Elektrisk					

**Etasjer**

Etasje	Antall boenheter	BRA bolig	BRA annet	BRA totalt	BTA bolig	BTA annet	BTA totalt	Alt. areal	Alt. areal 2
H01	0	0	558	558	0	0	0	0	0

**Bruksenheter**

Adresse	Bruksenhetsnummer	Bruksenhetstype	Bruksareal	Ant. rom	Kjøkkentilgang	Bad	WC	Matrikkelenhet
		Unummerert bruksenhet	0	0		0	0	93/5

**Kontaktpersoner**

Rolle	Føds.dato/org.nr	Navn	Bruksenhet	Adresse
Tiltakshaver		KOPERVIK SLIP A/S		4250 KOPERVIK

<b>Bygningsnr:</b> 11 900 127	Bebygd areal:	0	Ant. boliger:	1	<b>Datoer</b>
<b>Løpenr:</b>	Bruksareal bolig:	105	Ant. etasjer:	2	Rammetillatelse:
Repr.punkt: Koordinatsystem: EUREF89 UTM Sone 32	Bruksareal annet:	0	Vannforsyning:		Igangsettingstillatelse:
Nord: 6582867 Øst: 288997	Bruksareal totalt:	105	Avløp:		Tatt i bruk: 11.11.1900
Bygningsendringskode:	Bruttoareal bolig:	0	Har heis:	Nei	Midlertidig brukstillatelse:
Bygningstype: Enebolig	Bruttoareal annet:	0			Ferdigattest:
Næringsgruppe: Bolig	Bruttoareal totalt:	0			Bygning revet/brent:
Bygningsstatus: Bygning revet/brent	Alternativt areal:	0			
Energikilder:	Alternativt areal 2:	0			
Oppvarming:					

**Etasjer**

Etasje	Antall boenheter	BRA bolig	BRA annet	BRA totalt	BTA bolig	BTA annet	BTA totalt	Alt. areal	Alt. areal 2
H01	1	55	0	55	0	0	0	0	0
K01	0	50	0	50	0	0	0	0	0

**Bruksenheter**



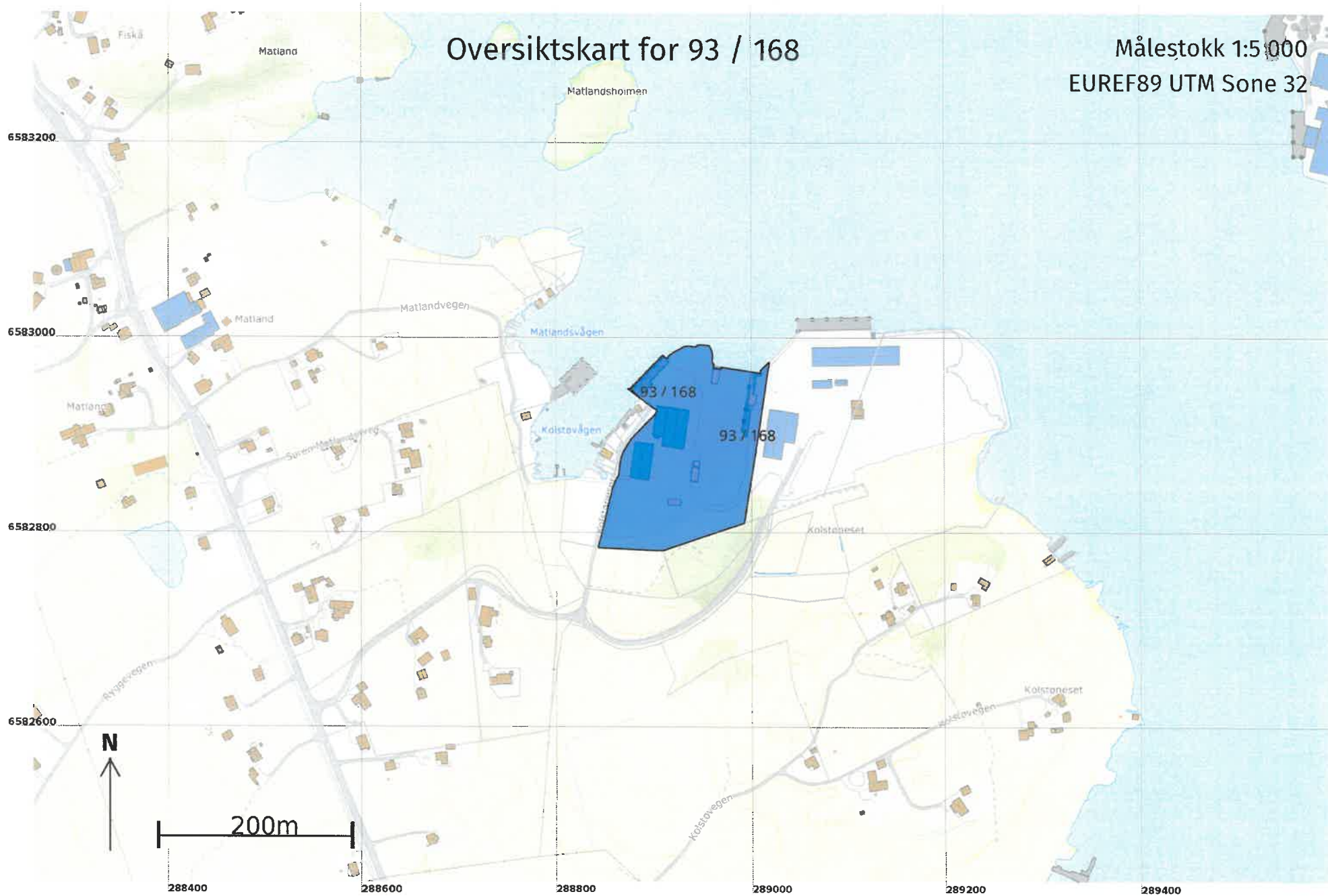
Adresse	Bruksenhetsnummer	Bruksenhetstype	Bruksareal	Ant. rom	Kjøkkentilgang	Bad	WC	Matrikkelenhet
	H0101	Bolig	105	3		0	0	93/5

#### Kontaktpersoner

Rolle	Føds.dato/org.nr	Navn	Bruksenhet	Adresse
Tiltakshaver		KARMØY KOMMUNE		4265 HÅVIK

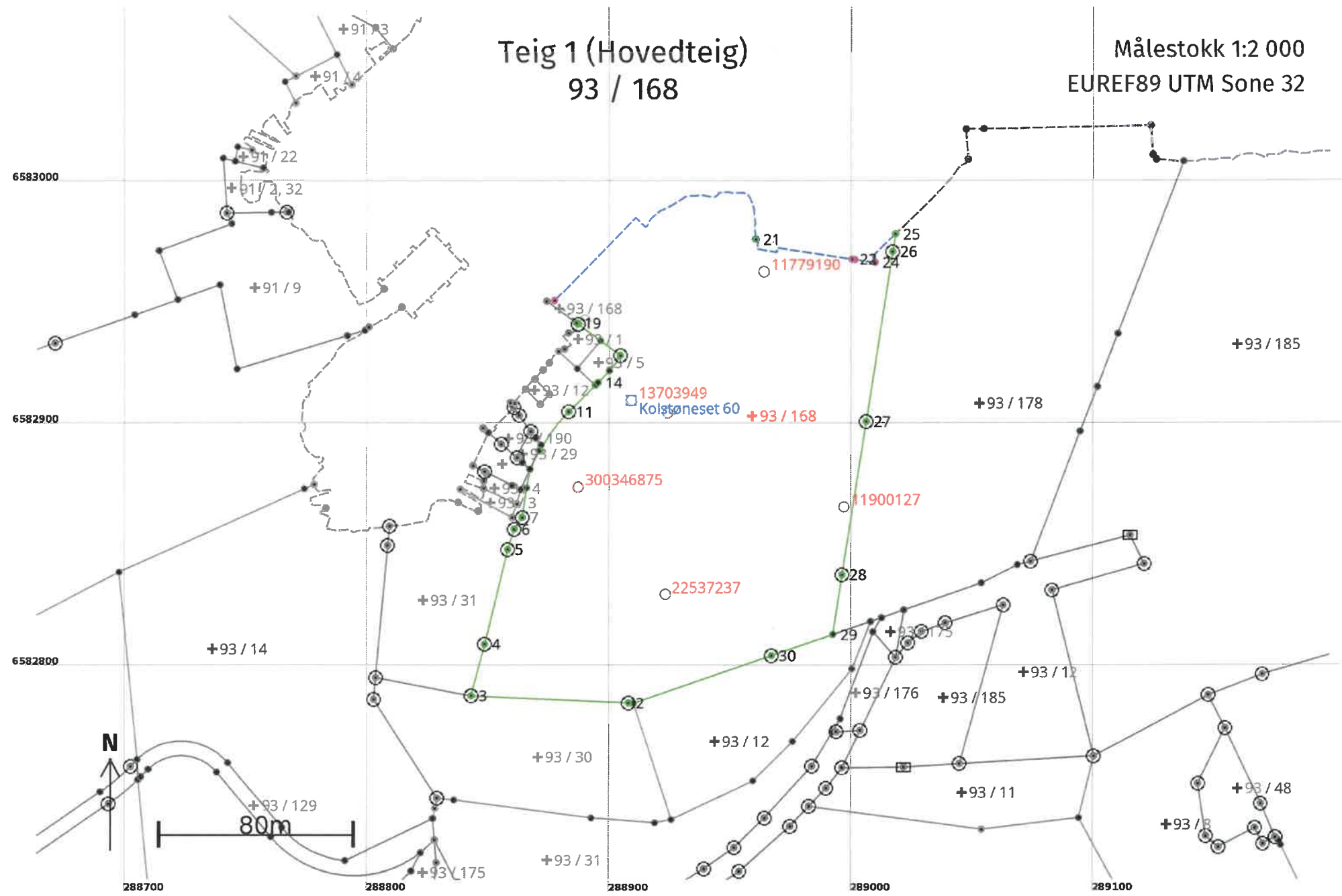
# Oversiktskart for 93 / 168

Målestokk 1:5 000  
EUREF89 UTM Sone 32



# Teig 1 (Hovedteig) 93 / 168

Målestokk 1:2 000  
EUREF89 UTM Sone 32



## Areal og koordinater

Areal: 24 518,4

Arealmerknad: Hjelpelinje vannkant

Representasjonspunkt: Koordinatsystem: EUREF89 UTM Sone 32

Nord: 6582905 Øst: 288959

### Grensepunkt / Grenselinje

### Ytre avgrensing

Løpenr	Nord	Øst	Grensemerke nedsatt i / Lengde (m)	Grensepunkttype / Linjeinformasjon	Målemetode	Nøyaktighet (SD i cm)	Radius
1	6582785,94	288909,96	1,99	Umerket	10 Terrengmålt	10	
2	6582786,03	288907,97	64,84	Jord Offentlig godkjent grensemerke	96 GNSS: Fasemåling (Real time kinematic)	10	
3	6582789,05	288843,20	21,97	Jord Offentlig godkjent grensemerke	96 GNSS: Fasemåling (Real time kinematic)	10	
4	6582810,33	288848,65	40,15	Jord Offentlig godkjent grensemerke	96 GNSS: Fasemåling (Real time kinematic)	10	
5	6582849,34	288858,16	8,81	Jord Offentlig godkjent grensemerke	96 GNSS: Fasemåling (Real time kinematic)	10	
6	6582857,72	288860,87	5,86	Jord Offentlig godkjent grensemerke	96 GNSS: Fasemåling (Real time kinematic)	10	
7	6582862,59	288864,13	12,31	Jord Offentlig godkjent grensemerke	96 GNSS: Fasemåling (Real time kinematic)	10	
8	6582874,77	288865,91	16,26	Umerket	96 GNSS: Fasemåling (Real time kinematic)	10	46,50
9	6582890,13	288871,00	0,47	Umerket	96 GNSS: Fasemåling (Real time kinematic)	10	
10	6582890,10	288871,47	20,00	Umerket	10 Terrengmålt	10	67,00
11	6582906,19	288883,23	15,42	Offentlig godkjent grensemerke	10 Terrengmålt	10	
12	6582917,15	288894,08	0,42	Umerket	10 Terrengmålt	10	
13	6582917,45	288894,38	1,24	Umerket	10 Terrengmålt	10	

Løpenr	Nord	Øst	Grensemerke nedsatt i / Lengde (m)	Grensepunkttype / Linjeinformasjon	Målemetode	Nøyaktighet (SD i cm)	Radius
14	6582918,33	288895,26		Umerket	10 Terrengmålt	10	
			6,71				
15	6582923,10	288899,98		Umerket	10 Terrengmålt	10	-23,00
			7,84			10	
16	6582929,49	288904,46		Offentlig godkjent grensemerke	10 Terrengmålt	10	
			10,17				
17	6582935,53	288896,28		Umerket	10 Terrengmålt	10	
			11,53				
18	6582942,37	288887,00	Jord	Offentlig godkjent grensemerke	96 GNSS: Fasemåling (Real time kinematic)	10	
			0,79				
19	6582942,84	288886,36	Vann	Geometrisk hjelpepunkt Hjelpelinje teigdeler	69 Beregnet	10	
			12,98				
20	6582952,10	288877,35	Vann	Murhjørne Hjelpelinje vannkant	96 GNSS: Fasemåling (Real time kinematic)	200	
			120,80			18	
21	6582977,49	288960,59		Geometrisk hjelpepunkt Hjelpelinje vannkant	22 Stereoinstrument: Analytisk plotter	18	
			46,05			18	
22	6582969,15	289000,17	Vann	Geometrisk hjelpepunkt Hjelpelinje vannkant	45 Digitalisert fra ortofoto	200	
			1,14				
23	6582969,00	289001,30	Vann	Murhjørne Hjelpelinje vannkant	96 GNSS: Fasemåling (Real time kinematic)	200	
			8,57				
24	6582967,93	289009,57	Vann	Murhjørne Hjelpelinje vannkant	96 GNSS: Fasemåling (Real time kinematic)	200	
			15,71				
25	6582979,62	289017,96	Vann	Geometrisk hjelpepunkt	69 Beregnet	10	
			7,46				
26	6582972,25	289016,82	Mur	Offentlig godkjent grensemerke	96 GNSS: Fasemåling (Real time kinematic)	10	
			70,89				
27	6582902,20	289005,95	Annen terrengdetalj	Offentlig godkjent grensemerke	96 GNSS: Fasemåling (Real time kinematic)	10	
			63,96				
28	6582839,00	288996,14	Fjell	Offentlig godkjent grensemerke	96 GNSS: Fasemåling (Real time kinematic)	10	
			24,90				
29	6582814,39	288992,32		Umerket	69 Beregnet	10	
			26,58				

Løpenr	Nord	Øst	Grensemerke nedsatt i / Lengde (m)	Grensepunkttype / Linjeinformasjon	Målemetode	Nøyaktighet (SD i cm)	Radius
30	6582805,71	288967,20	Jord 60,56	Offentlig godkjent grensemerke	96 GNSS: Fasemåling (Real time kinematic)	10	

Teig 2  
93 / 168

Målestokk 1:250  
EUREF89 UTM Sone 32

6582960

6582950

6582940

6582930

N

10m

288850

288860

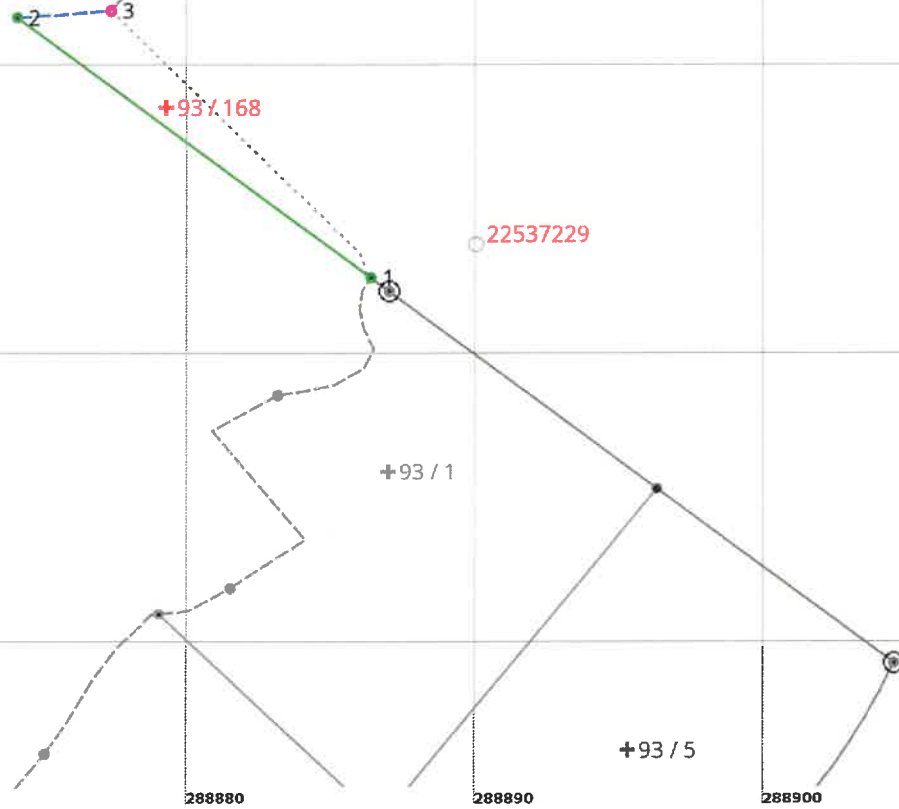
288870

288880

288890

288900

288910



## Areal og koordinater

**Areal:** 18

Arealmerknad: Hjelpelinje vannkant

**Representasjonspunkt:** **Koordinatsystem:** EUREF89 UTM Sone 32

**Nord:** 6582949

**Øst:** 288879

### Grensepunkt / Grenselinje

### Ytre avgrensing

Løpenr	Nord	Øst	Grensemerke nedsatt i / Lengde (m)	Grensepunkttype / Linjeinformasjon	Målemetode	Nøyaktighet (SD i cm)	Radius
1	6582942,84	288886,36	Vann 15,21	Geometrisk hjelpепunkt	69 Beregnet	10	
2	6582951,84	288874,10	Vann 3,26	Retningspunkt Hjelpelinje vannkant	69 Beregnet	10	
3	6582952,10	288877,35	Vann 12,98	Murhjørne Hjelpelinje teigdeler	96 GNSS: Fasemåling (Real time kinematic)	200	



