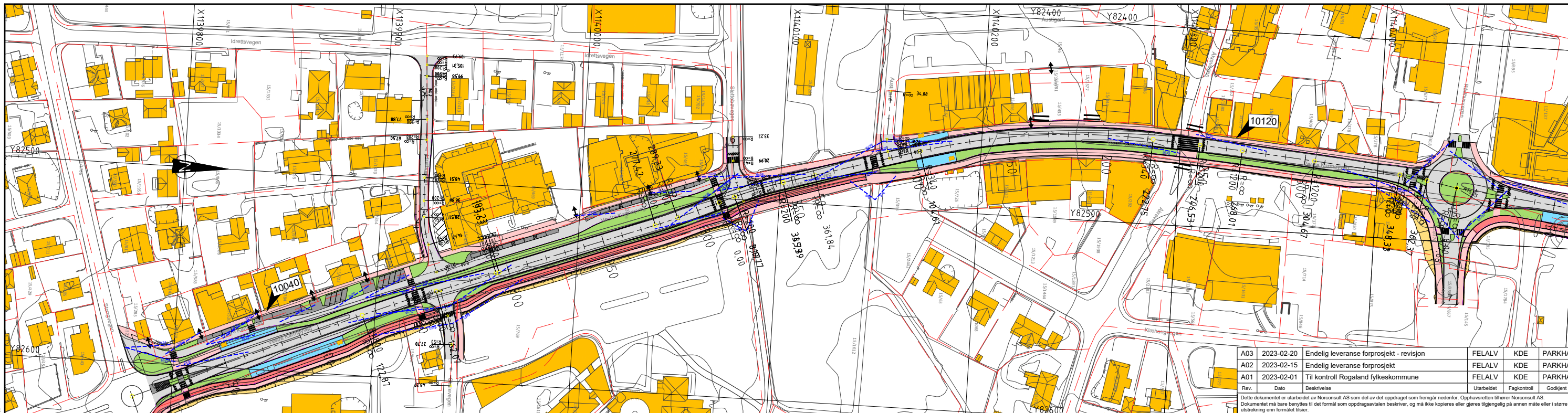
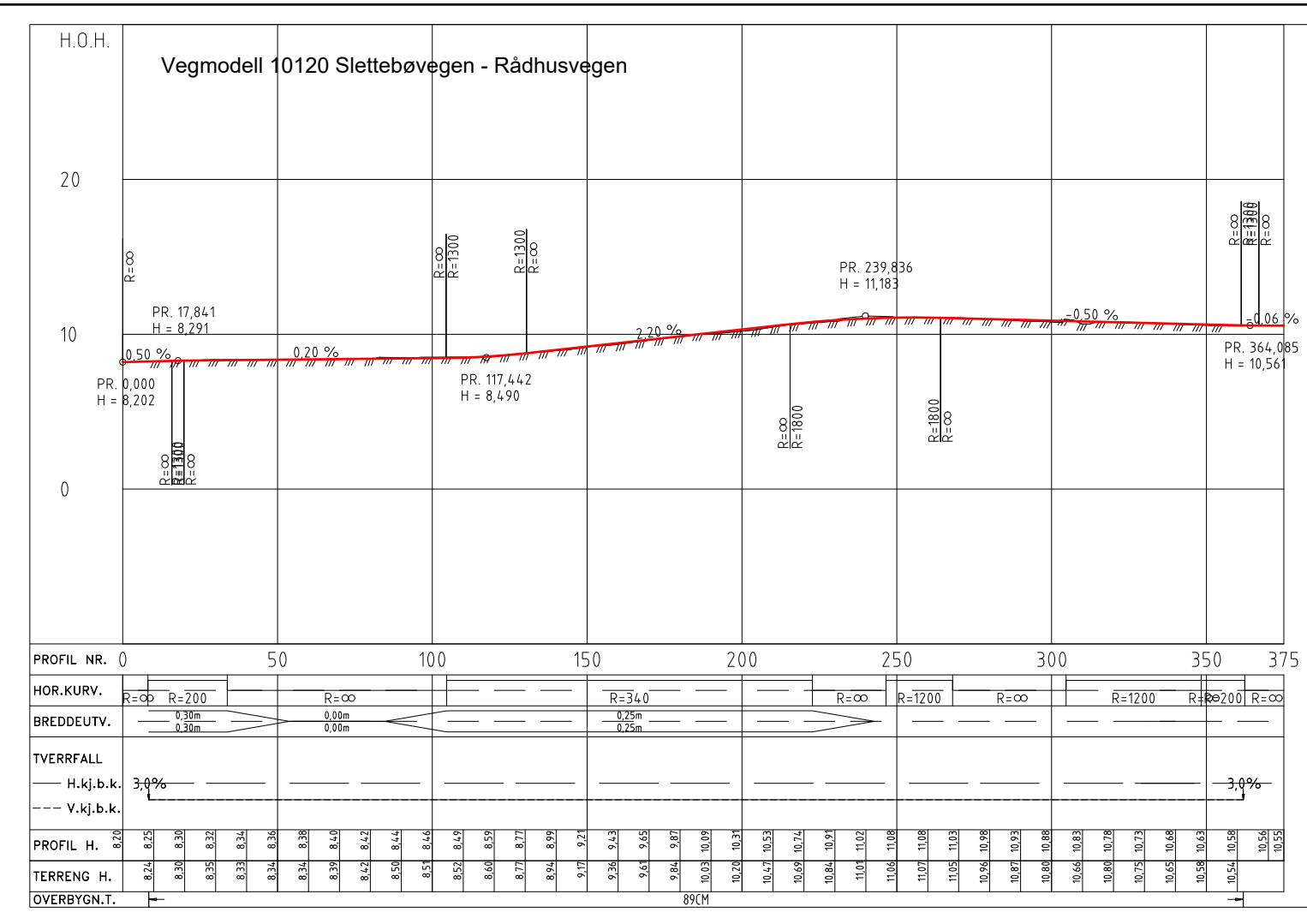
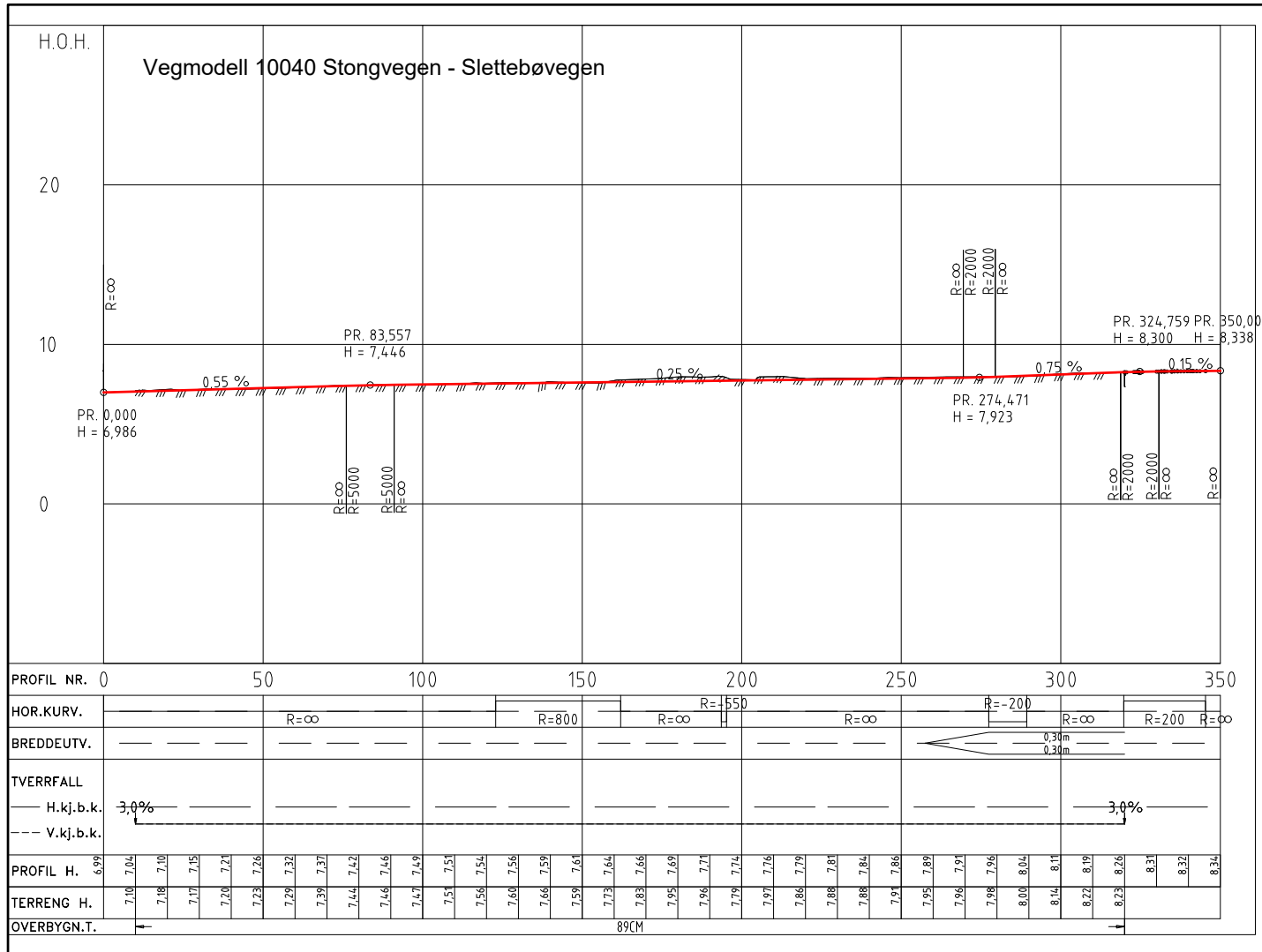


X:\in\oppdrag\Slavanger\52209122\BIM\veg\A\fil\52209122_C001_Levansuse.dwg - F01Av - Plottet: 2023-02-21, 11:35:12 - LAYOUT = C001 - XREF = 52209122_T_Geom.Cl - 52209122_T_Eiendomsgrensner.02_52209122_T_Kart_52209122_A_LP_52209122_T_Oppmerking_52209122_T_Geom_Krys_52209122_T_Geom_GS_52209122_T_Geom_Avklarer_52209122_T_Geom



Tegnforklaring

- Eiendomsgrense
- Rekkverk
- Leskur
- || Stengt avkjørsel
- ↔ Avkjørsel
- Kjøreveg
- Skulder / Kantsteinskling
- Kantstein
- Fortau / Gang- og sykkelveg
- Sykkelveg
- Rabatt
- Plattform
- Parkeringszone i kommunalveg
- Fylling / Grøft
- xxxxx Henvising til modell
- 2x36 Siktlinjer

A03	2023-02-20	Endelig leveranse forprosjekt - revisjon	FELALV	KDE	PARKHA
A02	2023-02-15	Endelig leveranse forprosjekt	FELALV	KDE	PARKHA
A01	2023-02-01	Til kontroll Rogaland fylkeskommune	FELALV	KDE	PARKHA
Rev.	Dato	Beskrivelse	Utarbeidet	Fagkontroll	Godkjent

Rogaland Fylkeskommune
Målestokk (gjelder A1)
1:1000 / 1:200

Fv. 547 Åkra sentrum
Forprosjekt

Plan og profil
Vegmodell 10040 profil 0-350, Vegmodell 10120 profil 0-375

Norconsult	Oppdragsnummer 52209122	Tegningsnummer C001	Revisjon A03
-------------------	----------------------------	------------------------	-----------------