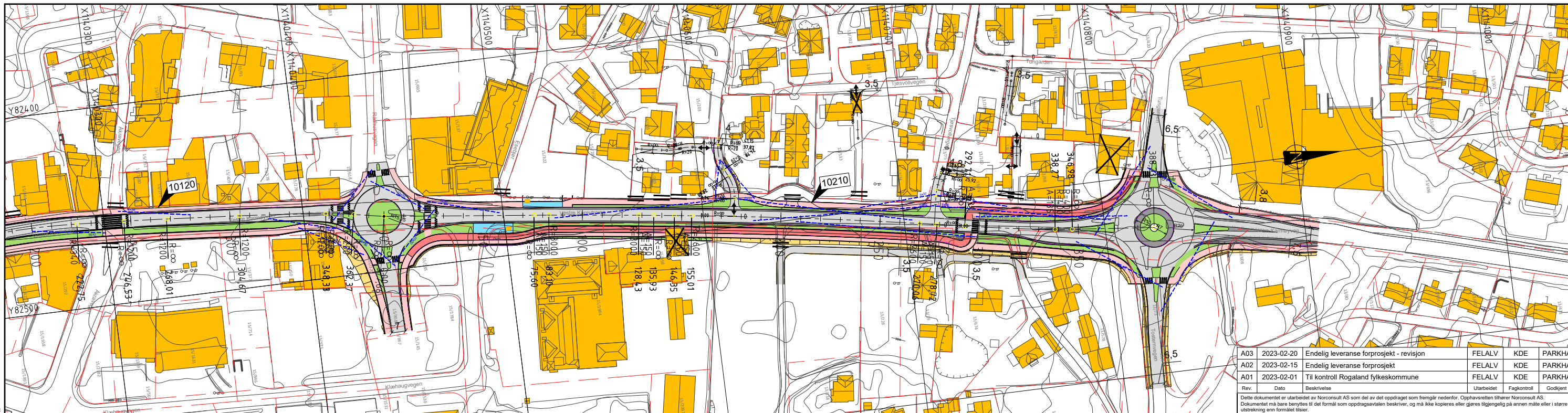
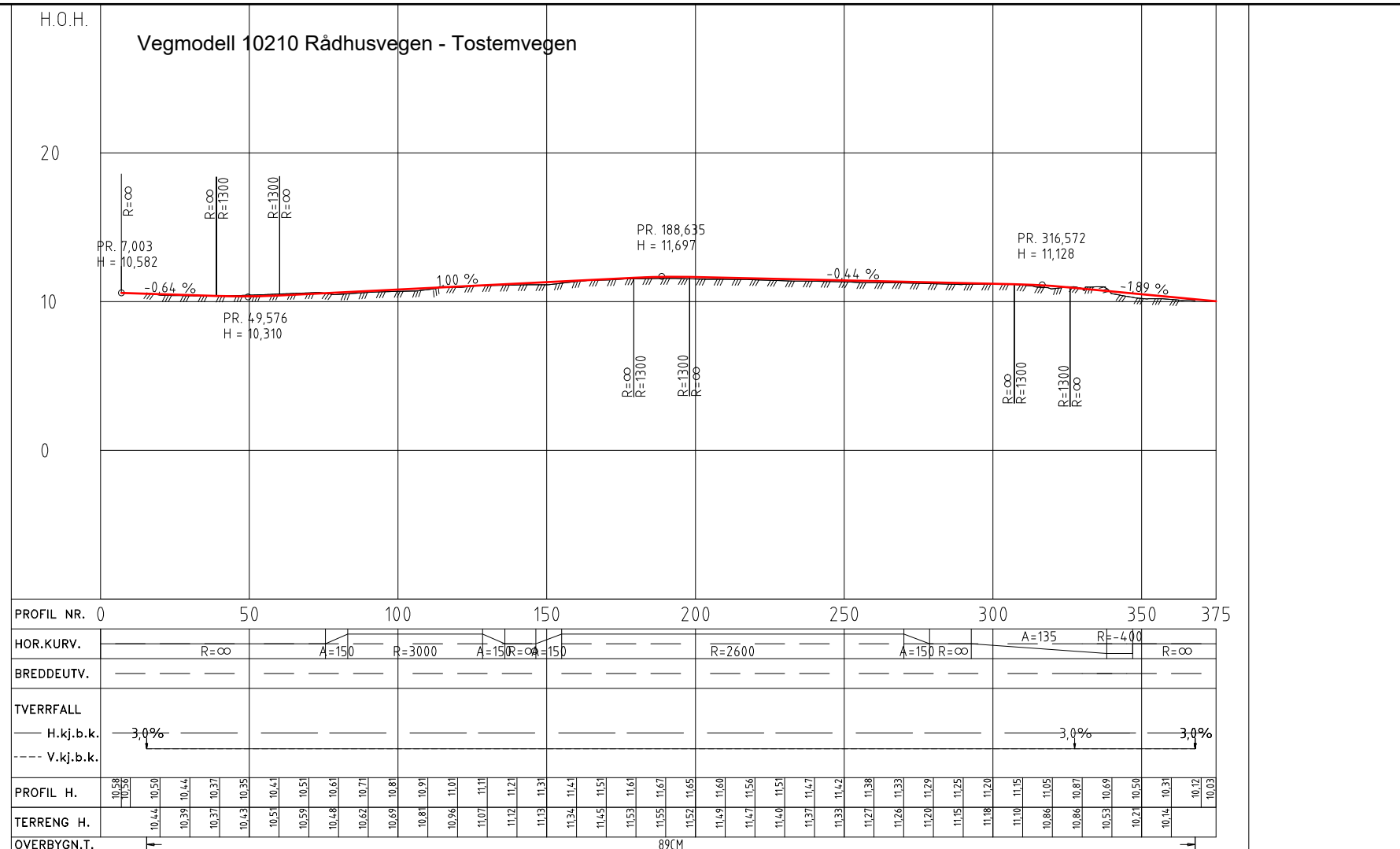
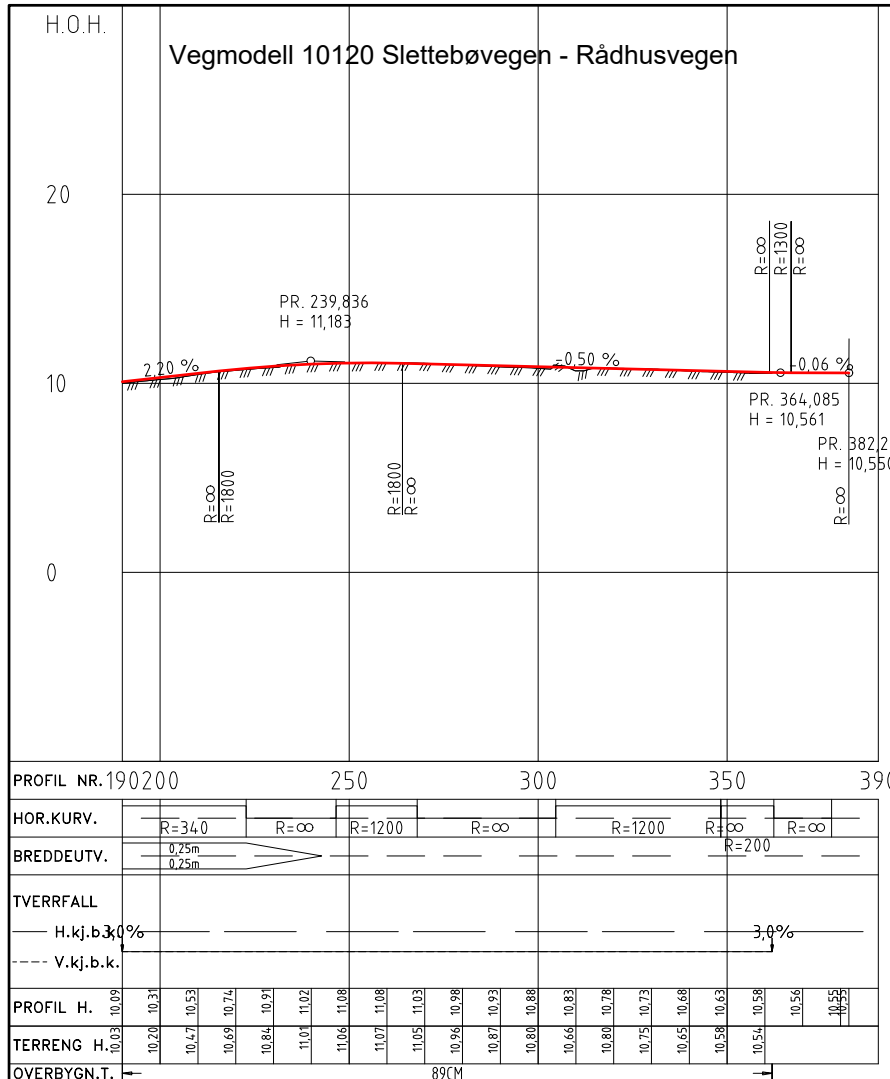


X:\in\oppdrag\Slavanger\52209122\BIM\Modeller\52209122_C001_Levansse.dwg - F01\Av - Plottet: 2023-02-21, 11:33:3 - LAYOUT = C002 - XREF = 52209122_T_Geom.CL, 52209122_T_Geom.CL, 52209122_T_Eiendomsgranser_02, 52209122_T_Kart, 52209122_A_LP, 52209122_T_Oppmerking, 52209122_T_Geom_GS, 52209122_T_Geom_Avklarer, 52209122_T_Geom



Rev.	Dato	Beskrivelse	Utarbeidet	Fagkontroll	Godkjent
A03	2023-02-20	Endelig leveranse forprosjekt - revisjon	FELALV	KDE	PARKHA
A02	2023-02-15	Endelig leveranse forprosjekt	FELALV	KDE	PARKHA
A01	2023-02-01	Til kontroll Rogaland fylkeskommune	FELALV	KDE	PARKHA

Dette dokumentet er utarbeidet av Norconsult AS som del av det oppdraget som fremgår nedenfor. Opphavsretten tilhører Norconsult AS. Dokumentet må bare benyttes til det formål som oppdragsavtalen beskriver, og må ikke kopieres eller gjøres tilgjengelig på annen måte eller i større utstrækning enn formålet tilsier.

Tegnforklaring

	Eiendomsgrænse		Hensvisning til modell		Kjøreveg		Plattform
	Leskur		Siktlinjer		Skulder / Kantsteinsklaring		Fylling / Grøft
	Stengt avkjørsel				Kantstein		
	Avkjørsel				Fortau / Gang- og sykkelveg		
	Bygning som fjernes				Sykkelveg		
	Rekkverk				Rabatt		
					Mur (mellom AMFI og GS-veg/fortau)		

Rogaland Fylkeskommune
Målestokk (gjelder A1)
1:1000 / 1:200

Fv. 547 Åkra sentrum
Forprosjekt

Plan og profil
Vegmodell 10120 profil 190-382, Vegmodell 10210 profil 0 - 375

Norconsult	Oppdragsnummer 52209122	Tegningsnummer C002	Revisjon A03
------------	----------------------------	------------------------	-----------------