

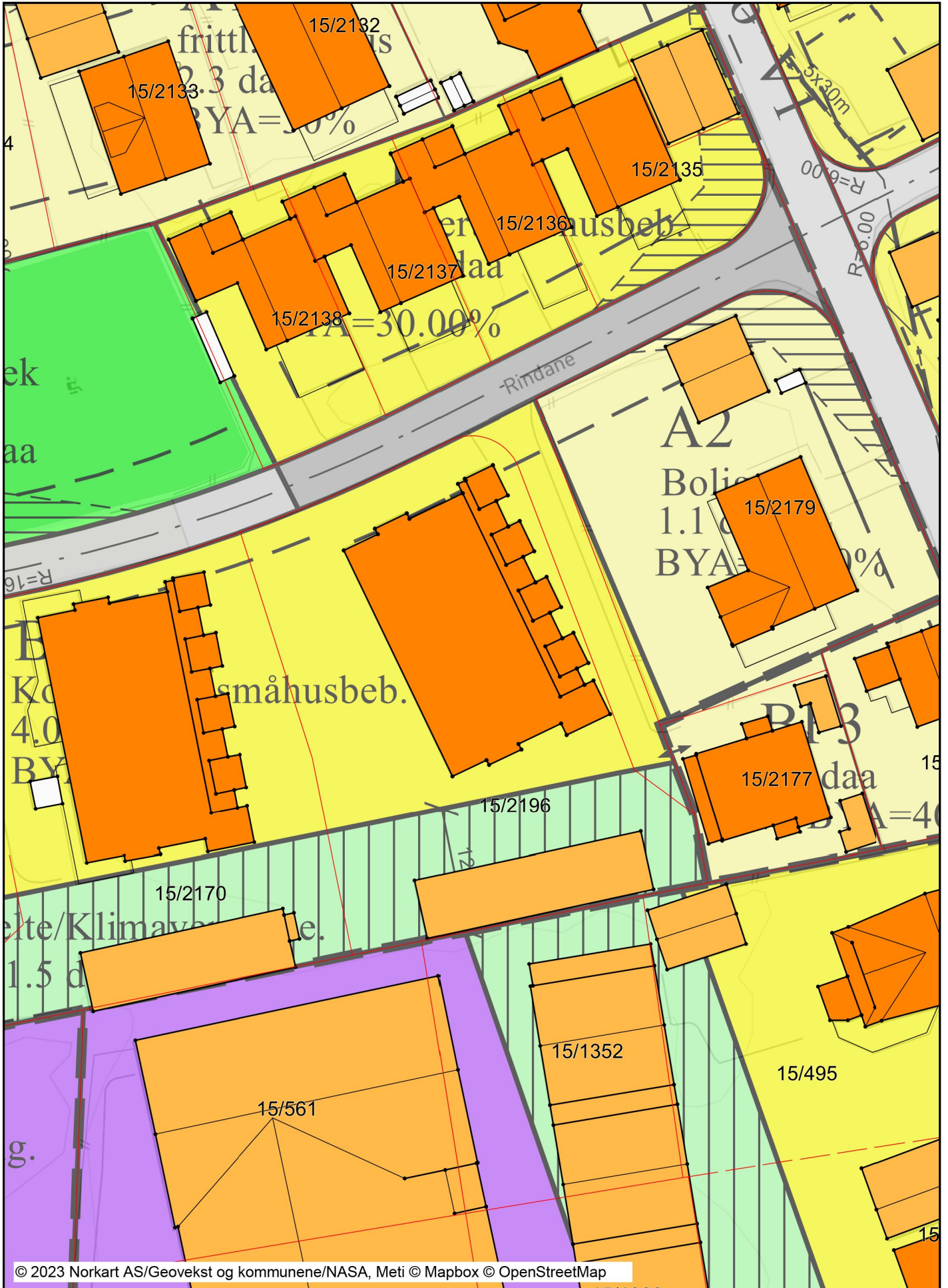


Rindane 15/2196





















































































































Dato: 18.04.2023

Målestokk: 1:500

Koordinatsystem: UTM 32N



Tegnforklaring

Reguleringsplan/Bebyggelsesplan PBL 1985			Småbåthavn
	Område for boliger med tilhørende anlegg		Sikringsone - Frisikt
	Frittliggende småhusbebyggelse		Støysone - Gul sone iht. T-1442
	Konsentrert småhusbebyggelse		Støysone - Andre støysoner
	Blokkbebyggelse		Angitthensynsone - Bevaring kulturmiljø
	Område for industri/lager		Bestemmelseområde
	Område for fritidsbebyggelse	Felles for reguleringsplan PBL 1985 og 2008	
	Landbruksområder		Regulerings- og bebyggelsesplanområde
	Kjøreveg		Planens begrensning
	Annen veggrunn		Formålsgrense
	Gang-/sykkelveg		Regulert tomtegrense
	Gangveg		Byggegrense
	Gatetun		Bebyggelse som inngår i planen
	Parkeringsplass		Bebyggelse som forutsettes fjernet
	Trafikkområde i sjø og vassdrag		Regulert senterlinje
	Friområder		Frisiktslinje
	Anlegg for lek		Regulert kant kjørebane
	Anlegg for idrett og sport		Regulert parkeringsfelt
	Parkbelte i industristøk		Regulert støyskjerm
	Friluftsområde (på land)		Målelinje/Avstandslinje
	Privat småbåthavn (land)		Vegstegning / fysisk spere
	Privat småbåthavn (sjø)		Avkjørsel
	Område for anlegg og drift av kommunalteknisk virksomhet		Påskrift feltnavn
	Felles avkjørsel		Påskrift reguleringsformål/arealformål
	Felles gangareal		Påskrift areal
	Felles parkeringsplass		Påskrift utnyttning
	Felles lekeareal for barn		Påskrift bredde
	Felles grøntanlegg		Påskrift radius
	Annet fellesareal for flere eiendommer		Påskrift plantilbehør
	Forretning/Kontor/Industri		Regulerings- og bebyggelsesplan - påskrift
	Annet kombinert formål	Eiendomsinformasjon	
	Grense for restriksjonsområde		Eiendoms grense u 15 m
	Frisiktsone ved veg		Eiendoms grense o 15 m
	Bevaring av bygninger og anlegg		Gårds- og bruksnummer
Reguleringsplan PBL 2008		Bygninger	
	Sikringsonegrense		Bygningsdelelinje
	Støysonegrense		Bygningsavgrensning tiltak
	Bestemmelsegrense		Grunnmur
	Boligbebyggelse		Taksprang Bunn
	Boligbebyggelse - frittliggende småhusbebyggelse		Bygning - Boligbygg
	Boligbebyggelse - konsentrert småhusbebyggelse		Bygning - Andre bygg
	Boligbebyggelse - blokkbebyggelse		Annen bygning
	Undervisning		Annen bygning
	Industri		Bygning punkt
	Idrett		Takriss
	Renovasjonsanlegg		Takoverbygg
	Småbåtanlegg i sjø og vassdrag		Takoverbygg kant
	Uthus/naust/badehus		Trapp inntil bygg, kant
	Annen særskilt angitt bebyggelse og anlegg		Veranda
	Uteoppholdsareal		Bygningslinje
	Lekeplass		Taksprang
	Annet uteoppholdsareal		Mønelinje
	Kombinert bebyggelse og anleggsformål		Bygningsbru
	Veg		
	Kjøreveg		
	Fortau		
	Gatetun		
	Gang/sykkelveg		
	Gangveg/gangareal/gågate		
	Annen veggrunn - tekniske anlegg		
	Annen veggrunn - grøntareal		
	Kai		
	Parkering		
	Parkeringsplasser med bestemmelser		
	Grønnstruktur		
	Friområde		
	Bruk og vern av sjø og vassdrag med tilhørende strand		
	Ferdsel		