

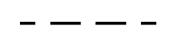


Tegnforklaring

Reguleringsplan PBL 2008
§12-5. Nr. 5 - Landbruks-, natur- og friluftsmål samt reindrift

LNF Spredt fritidsbebyggelse


Linjesymbol

-  Plangrense
-  Formålgrense
-  Byggegrense

HØRINGSUTKAST
Merknadsfrist: 16.05.2023

Kartopplysninger

Kilde for basiskart: Karmøy kommune
 Dato for basiskart: 23.02.2023
 Koordinatsystem: ETRS89.UTM-32N
 Høydegrunnlag: NN2000

Ekvidistanse: 1m
 Kartmålestokk: 1:1000 m




Reguleringsendring av:

Karmøy kommune
 Auste - Falnes, endring av byggegrense og BYA
 Nasjonal arealplanID: 1149_193-1



Sakshandling i følge plan- og bygningsloven

Nabovarsel / høring	Administrativt vedtak	Plankart datert	Bestemmelser datert
21.04.23		21.04.23	21.04.23
		Utarbeidet av	Saksnr
		Kvala Arkitekter	Rev. dato

Det bekreftes at plankartet er i samsvar med fullmaktsvedtak

Plansjef