

E:\arene\3\10\0000\1016\603\3.1\_Tegning\Blaad\12\12\_Tegning\_Blaad\_12\12\_Tegning\_Blaad\_12.dwg  
 21.03.2023 12:56:56  
 Plaf: SBLD

**Merknader**

- Skiltoversikt: se tegning L09
- Posisjonsnr. se tegning L09

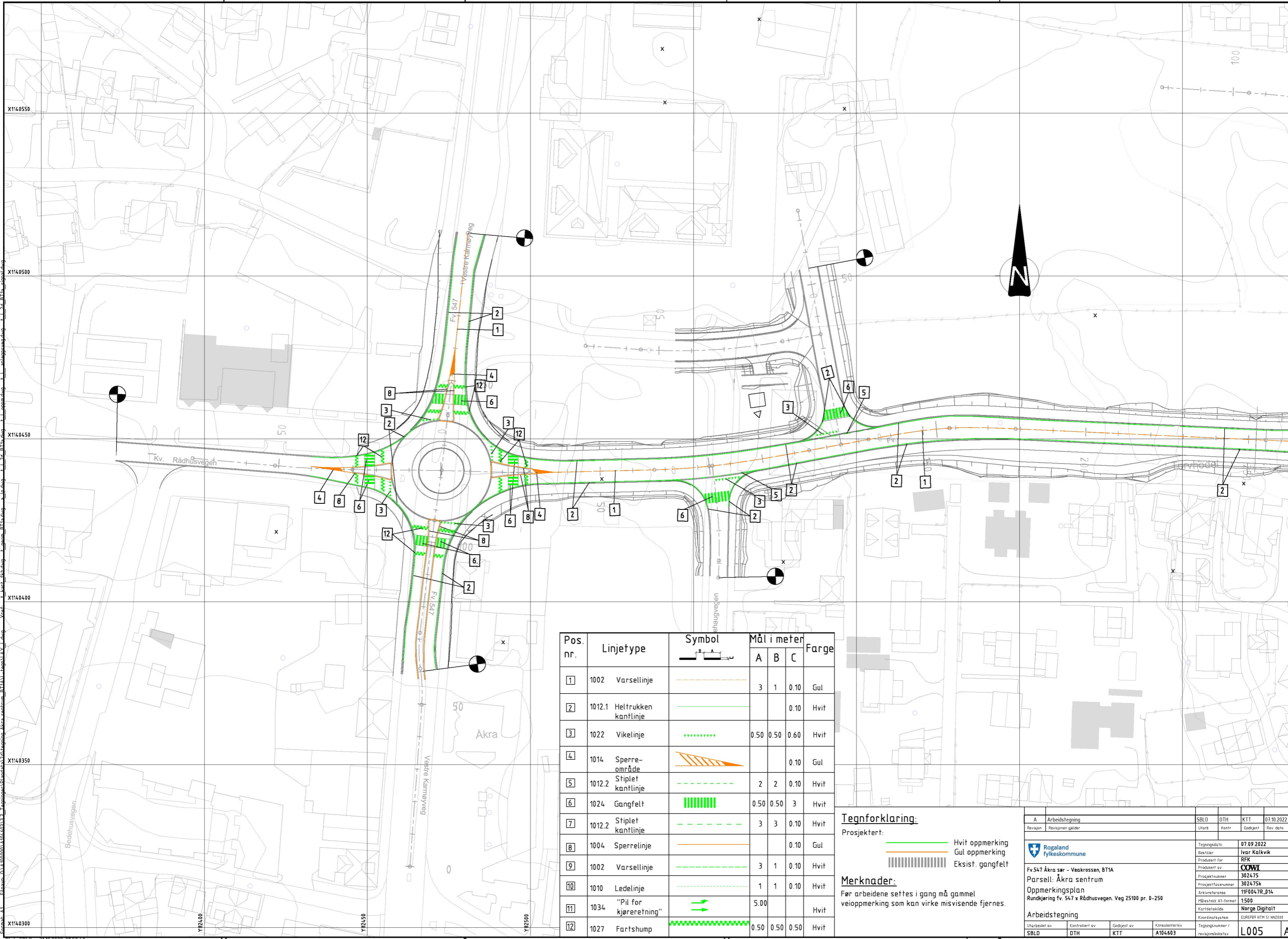
**SYMBOLFORKLARING**

- Nytt oppsett
- Eksisterende oppsett
- 1 Posisjonsnummer, linjetype
- X Posisjonsangivelse
- Skiltoppsett på stolpe
- Tosidig skilt på stolpe
- Halvportal
- Eksisterende skilt
- Skilt som fjernes eller flyttes
- Nye skilt

B	Skilt pos. 80 og 81 ny	SBLD	OTH	KTT	20.03.2023
A	Arbeids tegning	SBLD	OTH	KTT	07.10.2022
Revisjon Revisjonen gjelder		Utarb	Koentr	Godkjent	Rev. dato
		Tegningsdato 27.09.2022			
		Bestiller Ivar Kalkvik			
		Prosjekt for RKF			
		Prosjekt av COWI			
		Prosjektnummer 302475			
		Arbeidsnummer 11F0047R_D14			
		Målestokk A1-format 1:500			
		Kartdatakilde Norge Digitalt			
		Koordinatsystem EUREP89 NTH SI NH2000			
<b>Arbeids tegning</b>					
Utarbeidet av	Kontrollert av	Godkjent av	Konsulentarkiv		
SBLD	OTH	KTT	A104603		
Tegningsnummer / revisjonsboks					L001
					B







Pos. nr.	Linjetype	Symbol	Mål i meter			Farge
			A	B	C	
1	1002 Varsellinje		3	1	0.10	Gul
2	1012.1 Heltrukken kantlinje				0.10	Hvit
3	1022 Vikelinje		0.50	0.50	0.60	Hvit
4	1014 Sperreområde				0.10	Gul
5	1012.2 Stiplet kantlinje		2	2	0.10	Hvit
6	1024 Gangfelt		0.50	0.50	3	Hvit
7	1012.2 Stiplet kantlinje		3	3	0.10	Hvit
8	1004 Sperrelinje				0.10	Gul
9	1002 Varsellinje		3	1	0.10	Hvit
10	1010 Ledelinje		1	1	0.10	Hvit
11	1034 "Pil for kjøretning"		5.00			Hvit
12	1027 Fartshump		0.50	0.50	0.50	Hvit

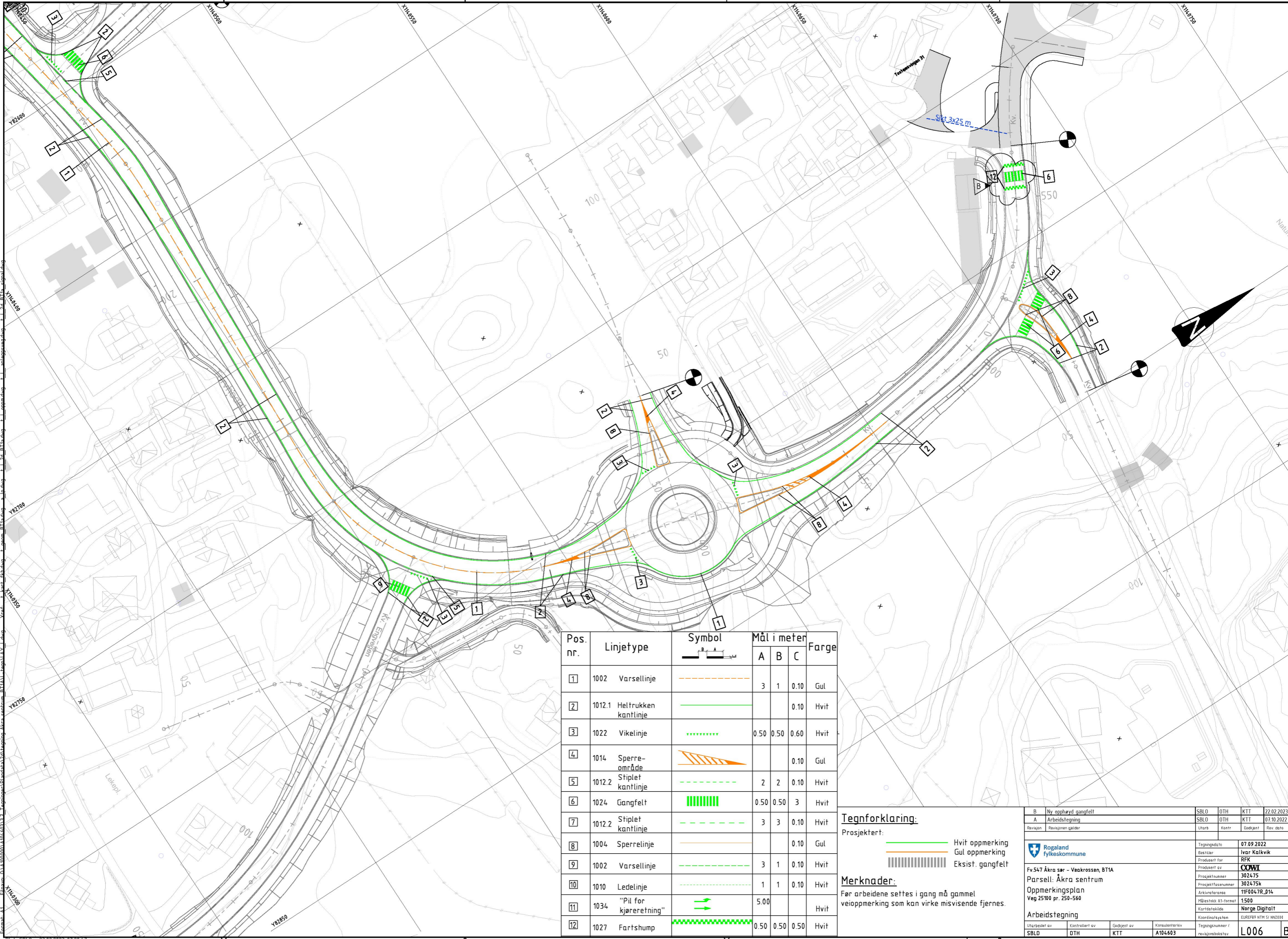
**Tegnforklaring:**

- Prosjektert:
- Hvit oppmerking
  - Gul oppmerking
  - Eksist. gangfelt

**Merknader:**

Før arbeidene settes i gang må gammel veioppmerking som kan virke misvisende fjernes.

A	Arbeidsføring	SBLD	OTH	KTT	07.10.2022
Revisjon	Revisjonen gjelder	Utarbeid	Konstr	Endrings	Rev. dato
Rogaland fylkeskommune		Tegningsdato: 07.09.2022 Bestiller: Ivar Kalkvik Produsert for: RFK Prosjektleder: COWI Prosjektnummer: 302475 Prosjektfasen: 302475k Arkivreferanse: 11F0047R_014 Målestokk A1-format: 1:500 Kartdatakilde: Norge Digitalt Koordinatsystem: EUREP89 NTH S1 NAD2011			
<b>Fv.547 Åkra sør - Veakrossen, BT1A</b> <b>Parsell: Åkra sentrum</b> <b>Oppmerkjingsplan</b> Rundkjøring fv. 547 x Rådhusvegen. Veg 25100 pr. 0-250					
<b>Arbeids-tegning</b>					
Utarbeidet av	Kontrollert av	Godkjent av	Konsulentarkiv	Tegningsnummer /	Rev. dato
SBLD	OTH	KTT	A104603	L005	A



Pos. nr.	Linjetype	Symbol	Mål i meter			Farge
			A	B	C	
1	1002 Varsellinje		3	1	0.10	Gul
2	1012.1 Heltrukken kantlinje				0.10	Hvit
3	1022 Vikelinje		0.50	0.50	0.60	Hvit
4	1014 Sperreområde				0.10	Gul
5	1012.2 Stiplet kantlinje		2	2	0.10	Hvit
6	1024 Gangfelt		0.50	0.50	3	Hvit
7	1012.2 Stiplet kantlinje		3	3	0.10	Hvit
8	1004 Sperrelinje				0.10	Gul
9	1002 Varsellinje		3	1	0.10	Hvit
10	1010 Ledelinje		1	1	0.10	Hvit
11	1034 "Pil for kjøretning"		5.00			Hvit
12	1027 Fartshump		0.50	0.50	0.50	Hvit

**Tegnforklaring:**

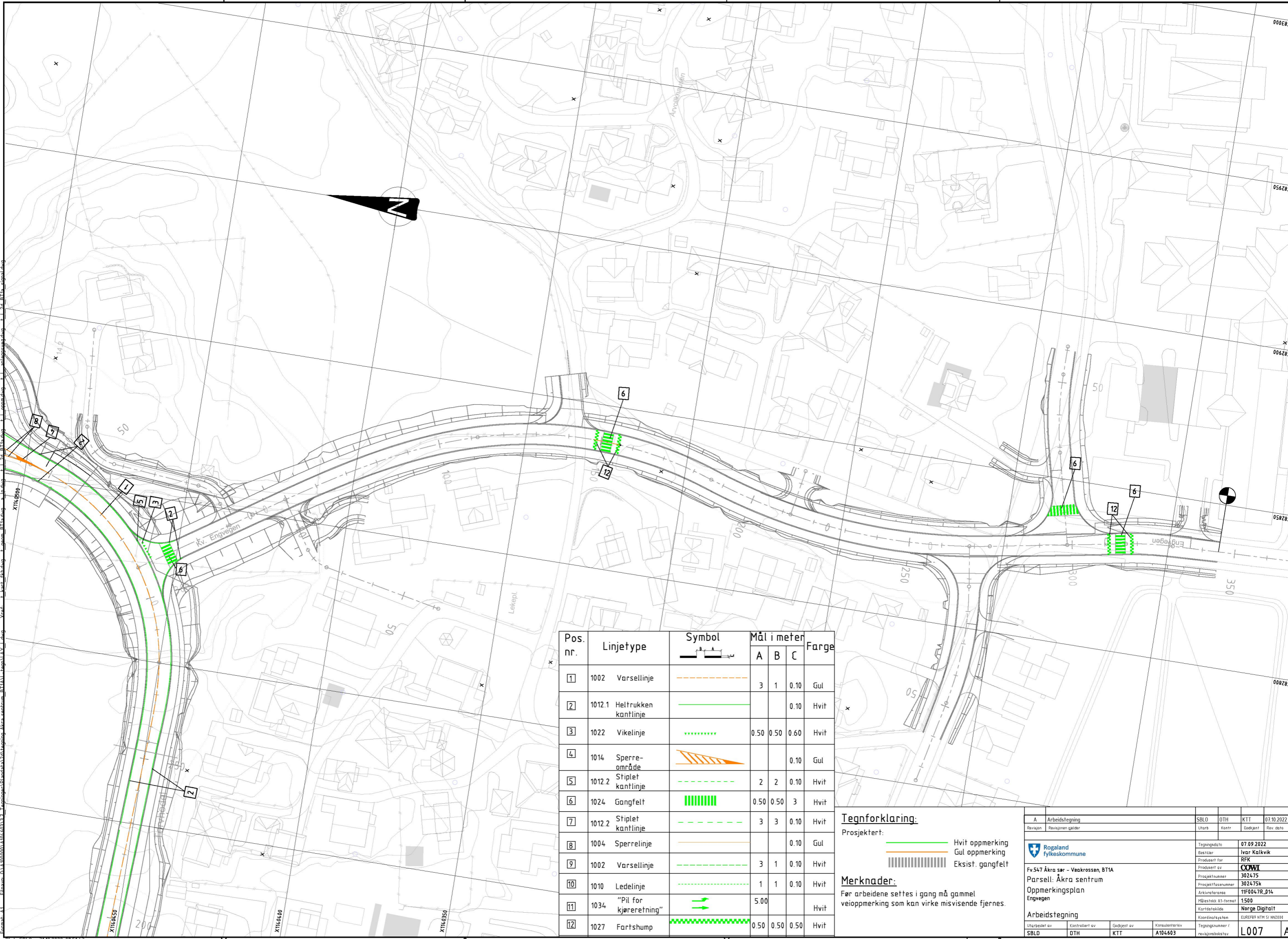
Prosjektert:

- Hvit oppmerking
- Gul oppmerking
- Eksist. gangfelt

**Merknader:**

Før arbeidene settes i gang må gammel veioppmerking som kan virke misvisende fjernes.

B	Ny opphøyd gangfelt	SBLD	OTH	KTT	22.02.2023
A	Arbeidstegning	SBLD	OTH	KTT	07.10.2022
Revisjon	Revisjonen gjelder	Utarb	Koentr	Endiget	Rev. dato
		Tegningsdato: 07.09.2022 Bestiller: Ivar Kalkvik Produsert for: RFK Produsert av: COWI Prosjektnummer: 302475 Prosjektfasennummer: 302475k Arkivreferanse: 11F0047R_014 Målestokk A1-format: 1:500 Kartdatakilde: Norge Digitalt Koordinatsystem: EUREP89 NTH S1 NH2000			
Fv.547 Åkra sør - Veakrossen, BT1A Parsell: Åkra sentrum Oppmergingsplan Veg 25100 pr. 250-560					
<b>Arbeidstegning</b>					
Utarbeidet av	Kontrollert av	Godkjent av	Konsulententev	Tegningsnummer /	
SBLD	OTH	KTT	A104603	L006 B	



Pos. nr.	Linjetype	Symbol	Mål i meter			Farge
			A	B	C	
1	1002 Varsellinje		3	1	0.10	Gul
2	1012.1 Heltrukken kantlinje				0.10	Hvit
3	1022 Vikelinje		0.50	0.50	0.60	Hvit
4	1014 Sperreområde				0.10	Gul
5	1012.2 Stiplet kantlinje		2	2	0.10	Hvit
6	1024 Gangfelt		0.50	0.50	3	Hvit
7	1012.2 Stiplet kantlinje		3	3	0.10	Hvit
8	1004 Sperrelinje				0.10	Gul
9	1002 Varsellinje		3	1	0.10	Hvit
10	1010 Ledelinje		1	1	0.10	Hvit
11	1034 "Pil for kjøretning"		5.00			Hvit
12	1027 Fartshump		0.50	0.50	0.50	Hvit

**Tegnforklaring:**  
 Prosjektert:  
 Hvit oppmerking  
 Gul oppmerking  
 Eksist. gangfelt

**Merknader:**  
 Før arbeidene settes i gang må gammel veioppmerking som kan virke misvisende fjernes.

A	Arbeidsfegning	SBLD	OTH	KTT	07.10.2022
Revisjon	Revisjonen gjelder	Utarb	Konstr	Endring	Rev. dato
Rogaland fylkeskommune		Tegningsdato		07.09.2022	
Fv.547 Åkra sør - Veakrossen, BT1A		Bestiller		Ivar Kalkvik	
Parsell: Åkra sentrum		Prosjekt for		RFK	
Oppmergingsplan Engvegen		Prosjekt nummer		302475	
Arbeidsfegning		Prosjekt fase nummer		302475k	
Utarbeidet av		Arkivreferanse		11F0047R_D14	
Kontrollert av		Målestokk A1-formel		1:500	
Godkjent av		Kartdatakilde		Norge Digitalt	
Konsulenter/kv		Koordinatsystem		EUR829 NTH SI NH200	
A104603		Tegningsnummer / revisjonsbokstav		L007	

# Skiltoversikt

Posisjonsnummer	Symbol	Skiltnummer	Størrelse	Folieklasse	Antall	Merknader
4 8 16 23 34 47 53 30 43 44 252		202.0	MS	Klasse 2	11	
3 9 15 22 33 46 52		406.0	LS	Klasse 2	7	
60 61 62 63 64 65 66 67 68 69 70 71 72 73 74 75 76 77 85 86 262 263 87 84 226 22 223 224 225		516.0	MS	Klasse 3	30	Tosidig
20		711	TH = 140 W = 2.400 m H = 0.760 m A = 1.824 m2	Klasse 2	1	
29 151 152 155		362.50	LS	Klasse 2	4	
6 12 18 56 50 36 40 41		404.1	US	Klasse 3	8	
7 13 19 57 49 37 39 42		906.0US	15X50	Klasse 3	8	
11		711	TH = 140 W = 2.400 m H = 1.520 m A = 3.648 m2	Klasse 2	1	
27		711	TH = 140 W = 2.400 m H = 1.14 m A = 2.736 m2	Klasse 2	1	
100 147 133 109 130 120 123 124 264 265		808.121	LS	Klasse 2	10	
108 134 129 143 101 121 122 125 261 26		109.0	LS	Klasse 2	10	
1		711	TH = 140 W = 2.000 m H = 1.14 m A = 2.280 m2	Klasse 2	1	
153 159 157 158 160 161 162 231 232 150 23		362.40	LS	Klasse 2	11	
215		362.40			1	Eksist. skilt fjernes

Posisjonsnummer	Symbol	Skiltnummer	Størrelse	Folieklasse	Antall	Merknader
170		362.30			1	Eksist. skilt beholdes, flyttes
171 172		362.40			2	Eksist. skilt beholdes flyttes
213		362.40			1	Eksist. skilt beholdes flyttes til pos. 214
175 181		729	TH=105	Klasse 2	2	Tosidig
176		729	TH=105	Klasse 2	1	Tosidig
177 182 183		729	TH=105	Klasse 2	3	Tosidig
178		729	TH=105	Klasse 2	1	Tosidig
179 242		729	TH=105	Klasse 2	1	Tosidig
180		729	TH=105	Klasse 2	1	Tosidig
201 203 204 206 207 208		404.1 906			6 6	Eksist. skilt fjernes
20		202			1	Eksist. skilt fjernes
202		729	TH=105		1	Eksist. skilt fjernes
205		713			1	Eksist. skilt fjernes
209		372	LS	Klasse 2	1	Eksist. skilt beholdes
210		713			1	Eksist. skilt fjernes
211		729	TH=105		1	Eksist. skilt fjernes
212					1	Eksist. skilt beholdes flyttes

## MERKNAD

Skiltstolper som står innenfor sikkerhetssonen skal være ettergivende/deformerbare

Før arbeidene settes igang må gammel vegmerking, som kan virke misvisende, fjernes/dekkes

Endelig størrelse på fundament beregnes av skiltleverandør.

## REFLEKSFOLIE

Type 1: Engineer Grade (EG)

Type 2: High Intensive Grade (HI)

Type 3: Diamond Grade (DG)

B	Nye skilt	SBLD	OTH	KTT	22.02.2023
A	Arbeidsregning	SBLD	OTH	KTT	07.10.2022
Revisjon	Revisjonen gjelder	Utarb	Koentr	Endiget	Rev. dato
Rogaland fylkeskommune		Tegningsdato	27.09.2022		
Fv. 547 Åkra sør - Veakrossen, BT1A		Bestiller	Ivar Kalkvik		
Parsell: Åkra sentrum		Prosjekt for	RFK		
Skiltoversikt		Prosjekt nummer	COWI		
Byggetrinn BT1A - Sentrum		Arbeidsnummer	302475		
Arbeidsregning		Prosjekt fase nummer	302475k		
Utarbeidet av		Arbeidsfase	11F0047R_014		
Kontrollert av		Målestokk A1-format	1:500		
Godkjent av		Kartdatatidspunkt	Norge Digitalt		
Konsulententrev		Koordinatsystem	EURIP89 NTH SI NH2000		
SBLD	OTH	KTT	Tegningsnummer / revisjonsboksnavn	L009 B	

