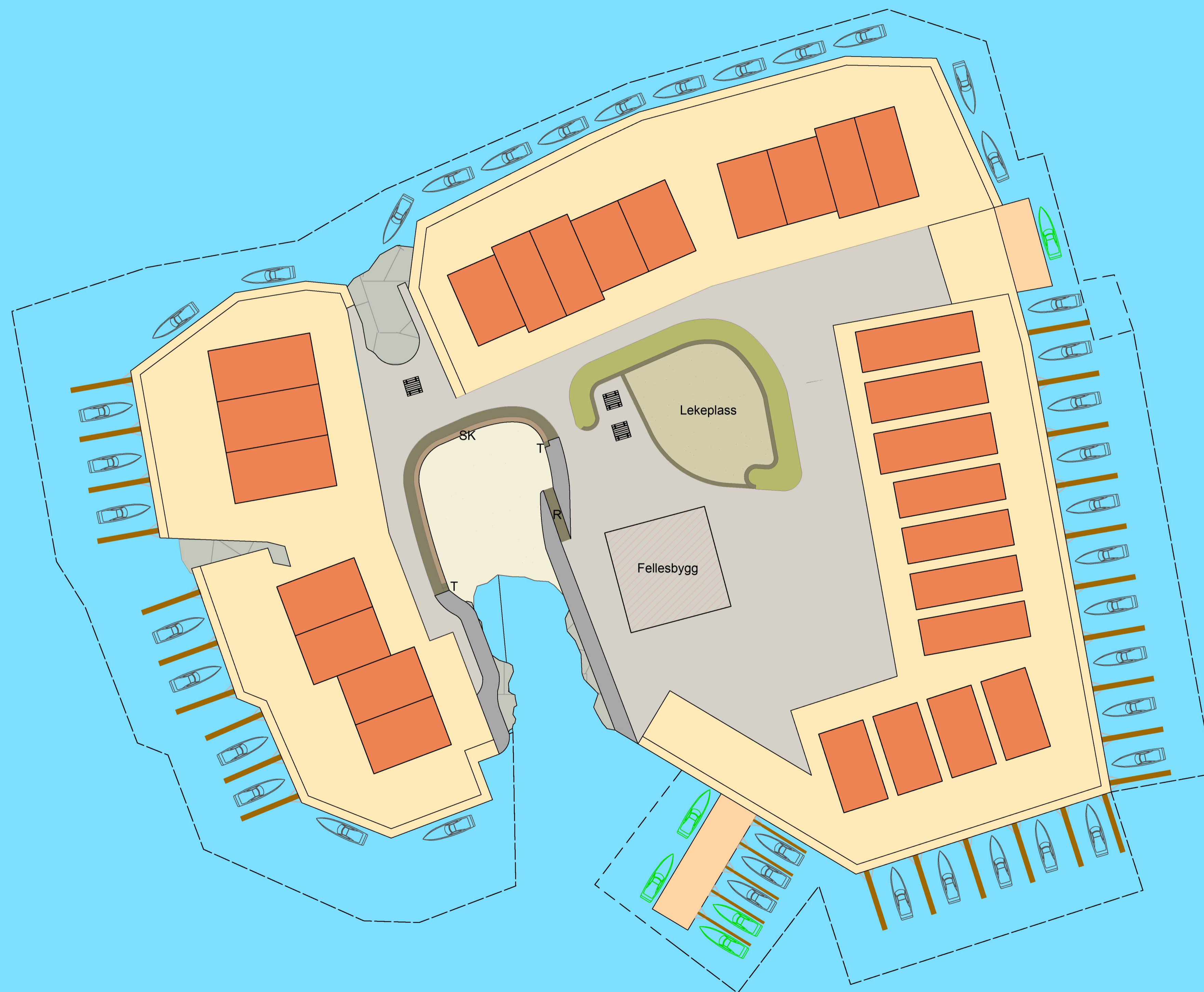







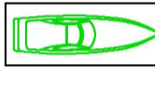



ILLUSTRASJON FOR MULIG PLASSERING AV BÅTPASSER OG UTFORMING AV UTENDØRSAREALER



TEGNFORKLARING



 Grus	 Gress
 Skråning	 Gressbakke
 Sittkant og steinbrygge	 Trebrygge
 Naturstein, mur eller platting	 Flytebrygge
 Fallunderlagsgrus	 Trapp
 Sand	 SK Sittkant
 Svaberg	 Rastebord
 Bygning	 R Rampe
 Privat/felles båt plass	 Allmenn båt plass
 - - - Formålsgrense i sjø	 Fellesbygg

FERDIG ILLUSTRASJON 2018-12-05

E04	2023-04-20	Mindre endring av reg.plan	ANMMY		
E03	2018-12-05	endringer etter høring	KRHST	PSO	PSO
E02	2018-07-19	til oppdragsgiver med endringer	GOVGR1	PSO	PSO
Rev.	Dato	Beskrivelse	Utarbeidet	Fagkontroll	Godkjent

Dette dokumentet er utarbeidet av Norconsult AS som del av det oppdraget som fremgår nedenfor. Opphavsretten tilhører Norconsult AS. Dokumentet må bare benyttes til det formål som oppdragsavtalen beskriver, og må ikke kopieres eller gjøres tilgjengelig på annen måte eller i større utstrekning enn formålet tilsier.

PORSHOLMEN UTBYGGING AS Målestokk (gjelder A1)
1:250

Detaljplan Porsholmen, gnr. 1/14
PlanID: 1149-2111-1
Illustrasjonsplan