

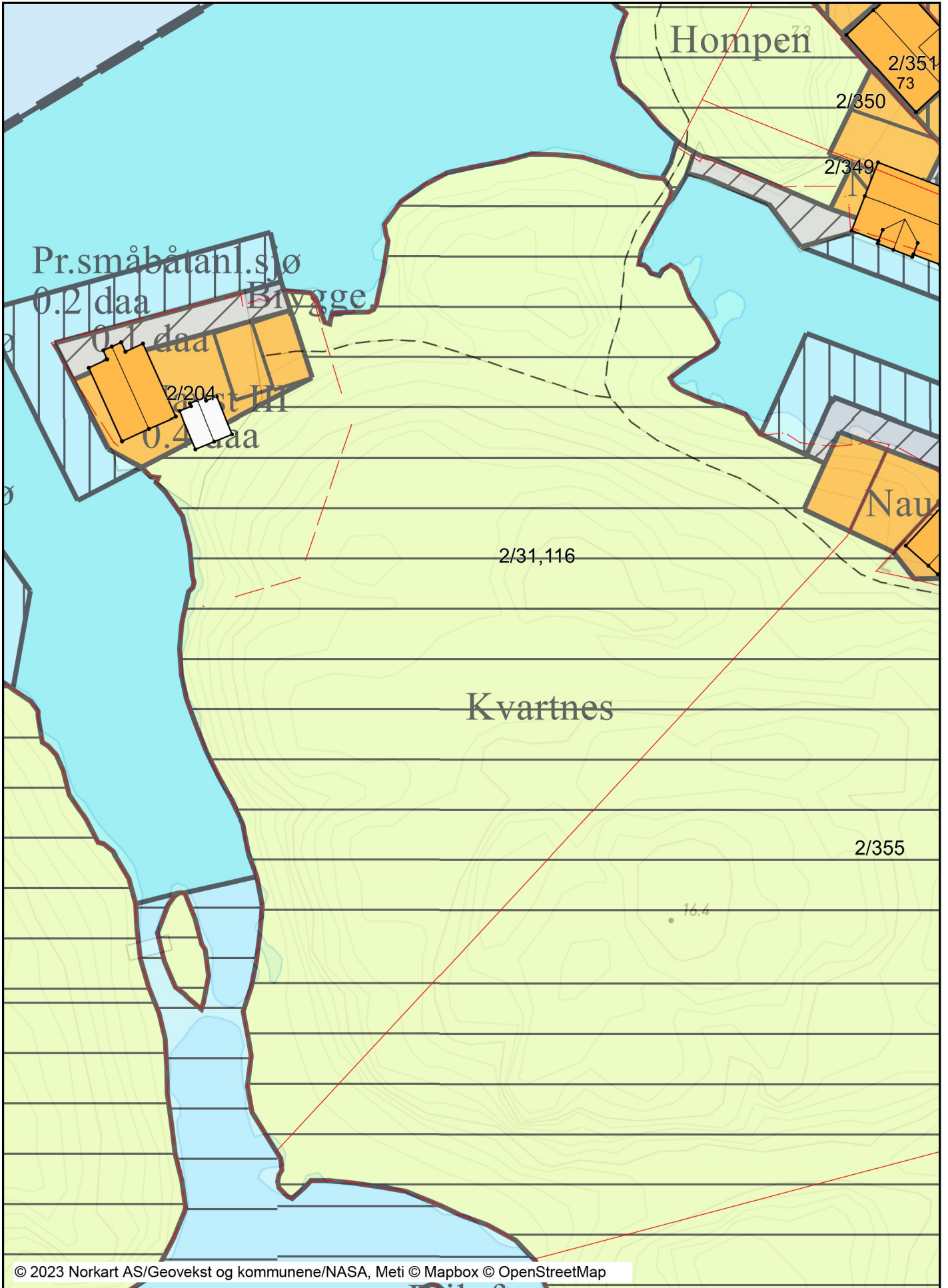


2/31
























































Dato: 09.02.2023

Målestokk: 1:500

Koordinatsystem: UTM 32N



## Tegnforklaring

<b>Reguleringsplan/Bebyggelsesplan PBL 1985</b>			Bygningslinje
	Område for fritidsbebyggelse		Taksprang
	Kjøreveg		Mønelinje
	Trafikkområde i sjø og vassdrag	<b>Adresser</b>	
	Friområder	Abc	Gateadresse
	Friområde i sjø og vassdrag	Abc	Adressepunkttekst
	Småbåthavn		
	Friluftsområde (på land)		
	Friluftsområde i sjø og vassdrag		
	Privat småbåthavn (sjø)		
	Felles gangareal		
	Annet kombinert formål		
	Grense for bevaringsområde		
	Bevaring av bygninger og anlegg		
<b>Reguleringsplan PBL 2008</b>			
	Kjøreveg		
	Parkering		
<b>Felles for reguleringsplan PBL 1985 og 2008</b>			
	Regulerings- og bebyggelsesplanområde		
	Planens begrensning		
	Formålsgrense		
	Bygg, kulturminner mm. som skal bevares		
	Planlagt bebyggelse		
	Bebyggelse som inngår i planen		
	Regulert senterlinje		
	Frisiktslinje		
	Målelinje/Avstandslinje		
Abc	Påskrift feltnavn		
Abc	Påskrift reguleringsformål/arealformål		
Abc	Påskrift areal		
Abc	Påskrift bredde		
Abc	Påskrift radius		
<b>TraktorvegSti</b>			
	Traktor/Kjerreveg midt		
	Sti		
			
	Annet vegareal		
	Avgrensning mot annet vegareal		
	Avgrensning mot avkjørsel		
	Vegdekkekant		
<b>Kulturminner vernestatus</b>			
	Flateavgrensning alle kulturminner_miljø		
	Automatisk fredet kulturminne - flate		
	Ikke fredede kulturminner - flate		
<b>Eiendomsinformasjon</b>			
	Eiendomsgrense u 15 cm		
	Eiendomsgrense o 15 cm		
Abc	Gårds- og bruksnummer		
<b>Matrikkel Bygning</b>			
	SefrakBygg		
<b>Matrikkel Tiltak (Avgjørelser i enkeltsaker)</b>			
	Godkj. Nybygg		
	Godkj. Tilbygg		
	Omriss Tiltak		
<b>Annen naturinformasjon</b>			
	Hekk		
<b>Bygninger</b>			
	Bygningsdelelinje		
	Grunnmur		
	Taksprang Bunn		
	Bygning - Boligbygg		
	Bygning - Andre bygg		
	Annen bygning		
	Bygning punkt		
	Takriss		
	Takoverbygg		
	Takoverbygg kant		
	Veranda		