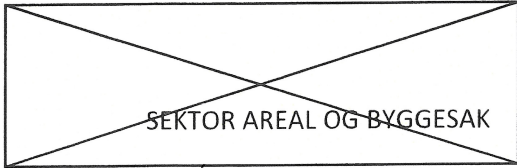


D-1



SEKTOR AREAL OG BYGGESAK

NB: Kartet kan inneholde feil og mangler.  
Noen grenser er usikre.  
Vann og avløpsledninger er usikre.



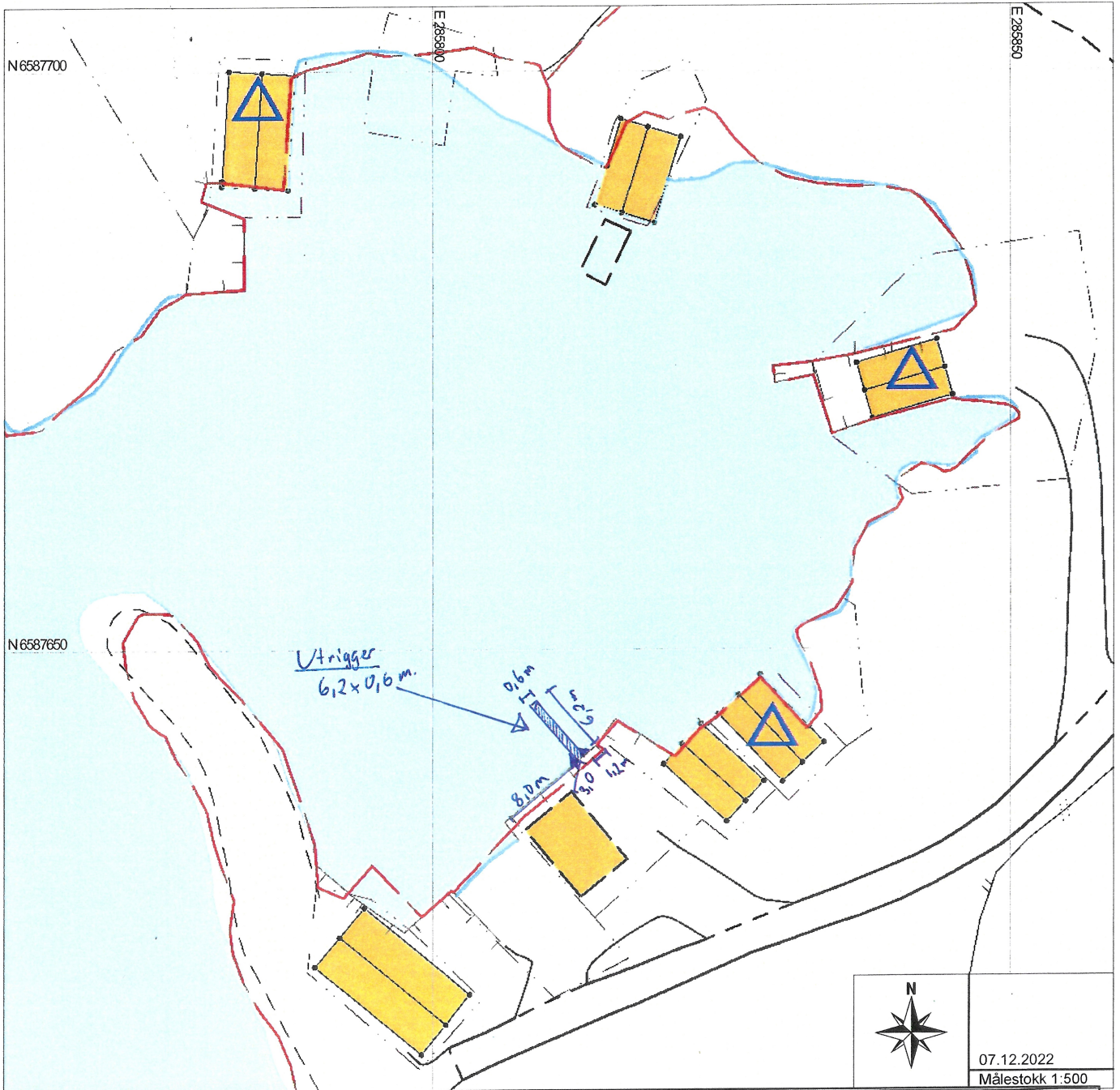
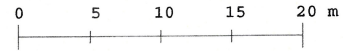
# SITUASJONSKART

Gnr/Bnr : 130/ 16 (20)

Dato : 07.12.2022

Målestokk: 1:500

Datum: Euref 89/UTM 32



07.12.2022

Målestokk 1:500

## Tegnforklaring:

Eiendomsgrense målt  
Eiendomsgrense usikker

Bygg -takflate


Bygg -planlagt

Bygg eldre enn 1900, sefrak bygg

Vegkant

Høydekurve

Høyspent, stolper



## Kommunale VA-ledninger:

Vannledning, brannkum usikker plassering

Spillvannsledning, kum usikker plassering

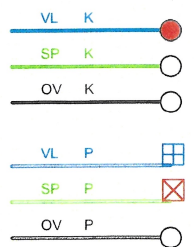
Overvannsledning, kum usikker plassering

## Private VA-ledninger:

Vannledning, kran usikker plassering

Spillvannsledning, septik usikker plassering

Overvannsledning, kum usikker plassering



**SITUASJONSKART**

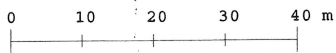
MED KOMMUNEPLAN

Gnr/Bnr: 130/16 (20)

Adresse:

Dato: 07.12.2022

Målestokk: 1:1000

**KARMØY KOMMUNE**

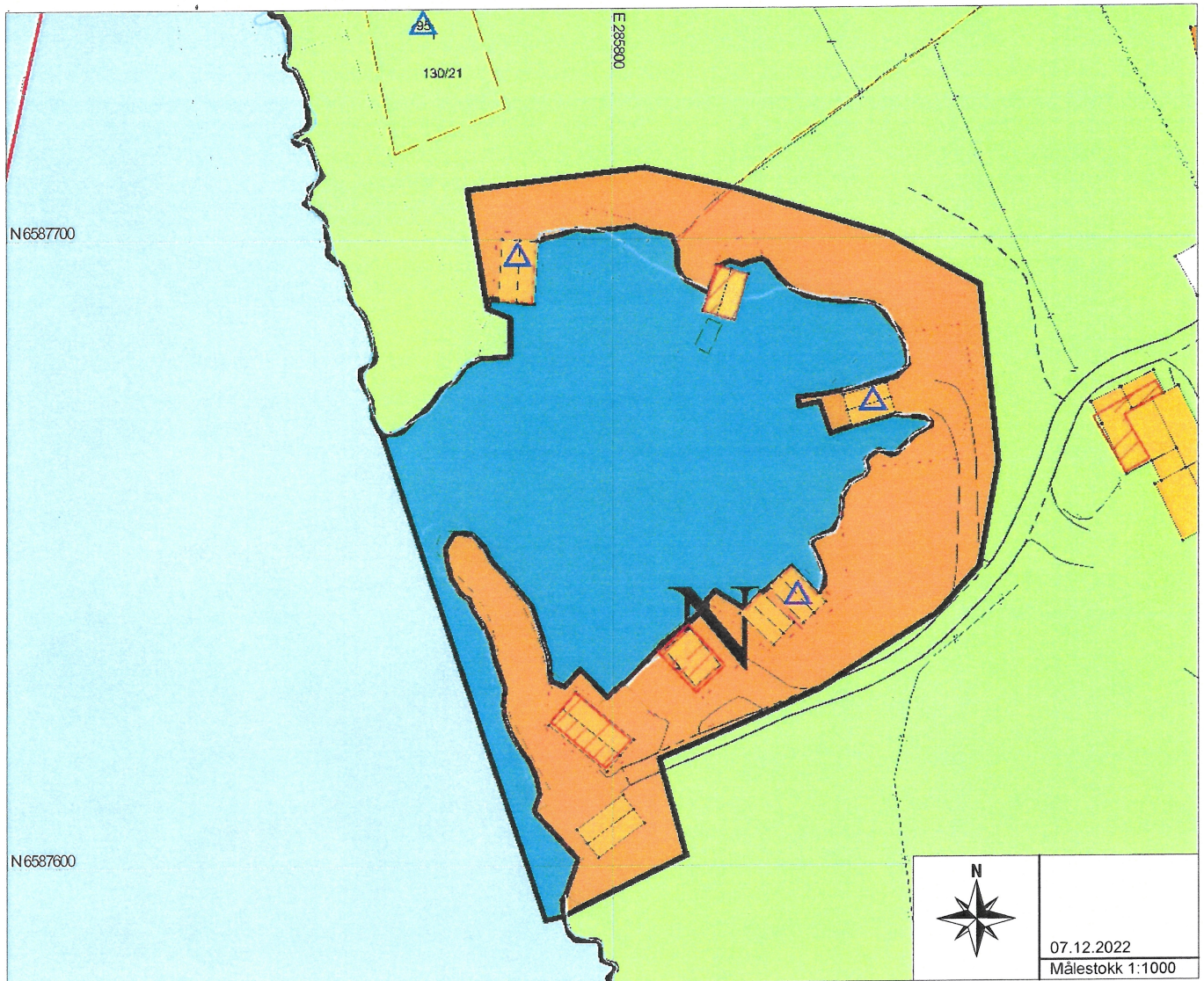
SEKTOR AREAL OG BYGGESAK



Kartet kan inneholde feil, noen grenser er usikre.

Fargelagt kart må innsendes ved søknad eller melding.

Datum: Euref 89/UTM 32

**Tegnforklaring:**

Vegkant	
Høydekurve	
Eiendomsgrense målt	
Eiendomsgrense usikker	
Bygg -takflate	
Bygg -planlagt/ ikke innmålt	
Høyspent, stolper	
Kommunale VA-ledninger, kum	

**Planformål:**

LNF-område Landbruk, natur- og friluftsområder		Trafikkareal	
Boligområde		Nåværende	
Tjenesteyting		Framtidig	
Industri/forretning			
Fritidsbebyggelse			
Sentrumsområde			
Friområde			
Blandet formål			

I henhold  
Kommuneplanen kan det i  
planlagt formålsområde være  
krav om plan.