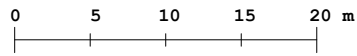


SEKTOR AREAL OG BYGGESAK

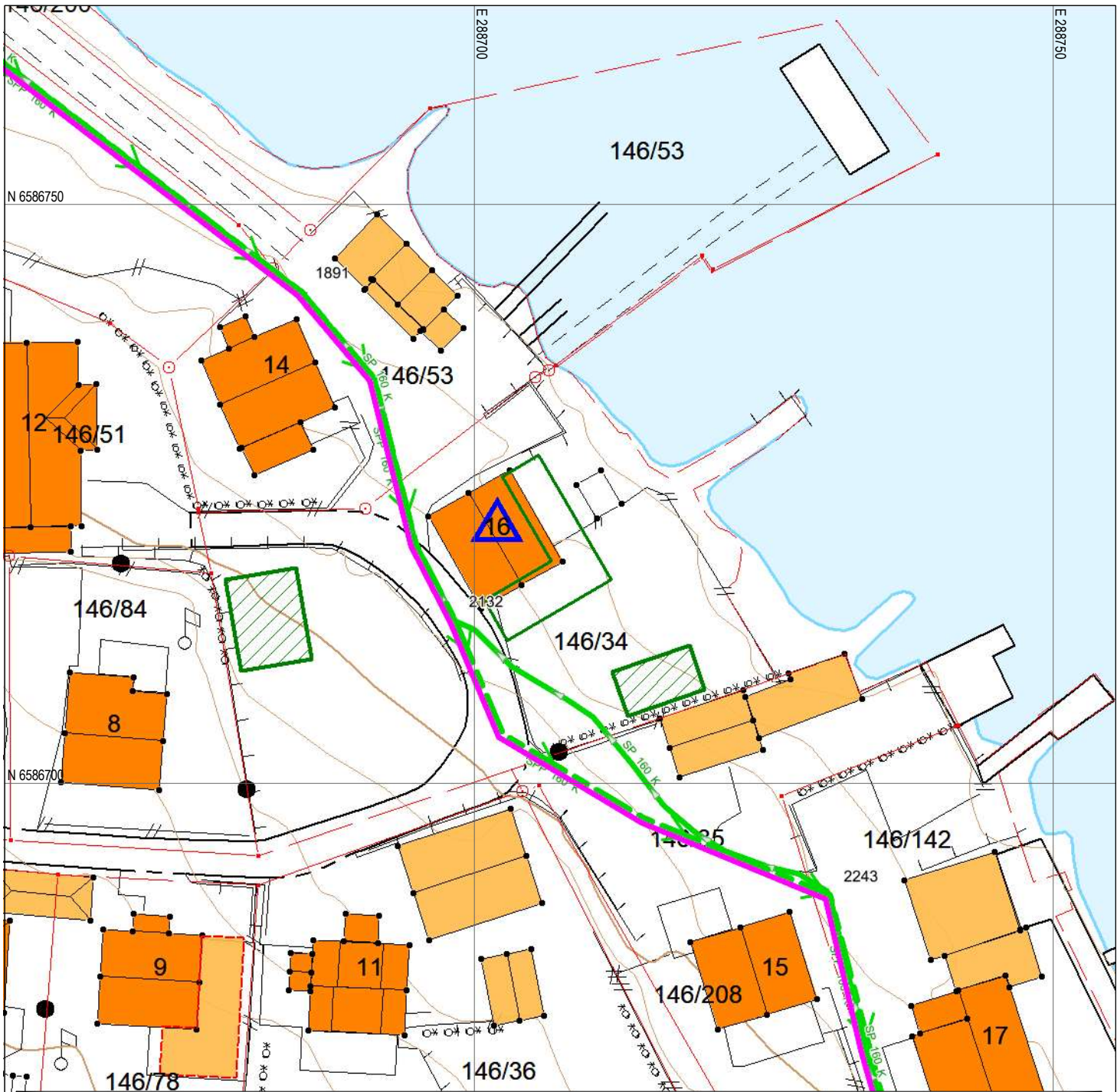


SITUASJONSKART

Gnr/Bnr : 146/34
 Dato : 05.05.2023
 Målestokk: 1:500
 Datum: Euref 89/UTM 32



NB: Kartet kan inneholde feil og mangler.
 Noen grenser er usikre.
 Vann og avløpsledninger er usikre.



Tegnforklaring:

Eiendomsgrense målt
 Eiendomsgrense usikker



Bygg -takflate



Bygg -planlagt



Bygg eldre enn 1900, sefrak bygg



Vegkant



Høydekurve



Høyspent, stolper



Kommunale VA-ledninger:


Vannledning, brannkum usikker plassering



Spillvannsledning, kum usikker plassering



Overvannsledning, kum usikker plassering



Private VA-ledninger:

Vannledning, kran usikker plassering



Spillvannsledning, septik usikker plassering



Overvannsledning, kum usikker plassering

