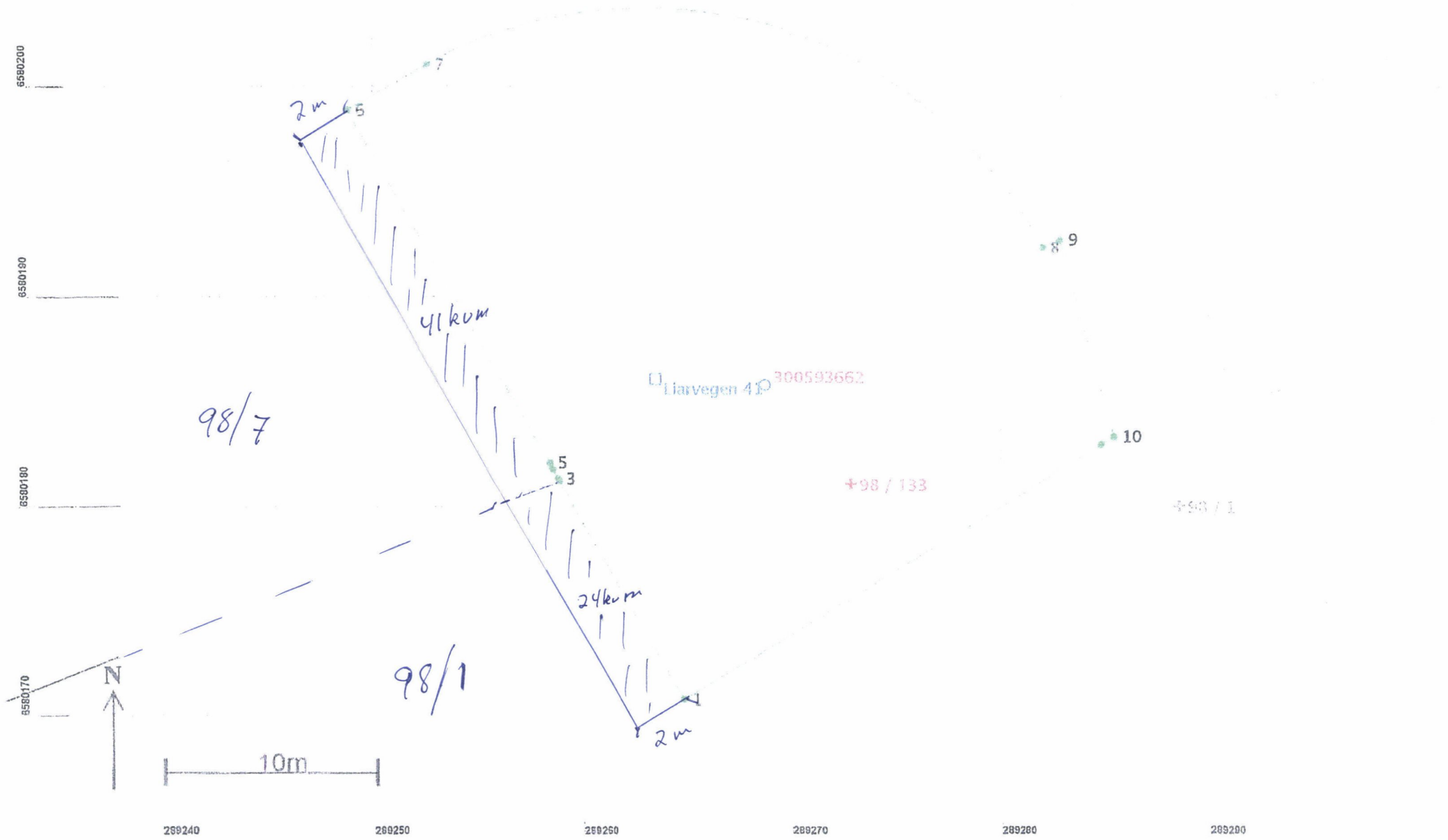


Teig 1 (Hovedteig)
98 / 133

Målestokk 1:250
EUREF89 UTM Sone 32





Karmøy kommune

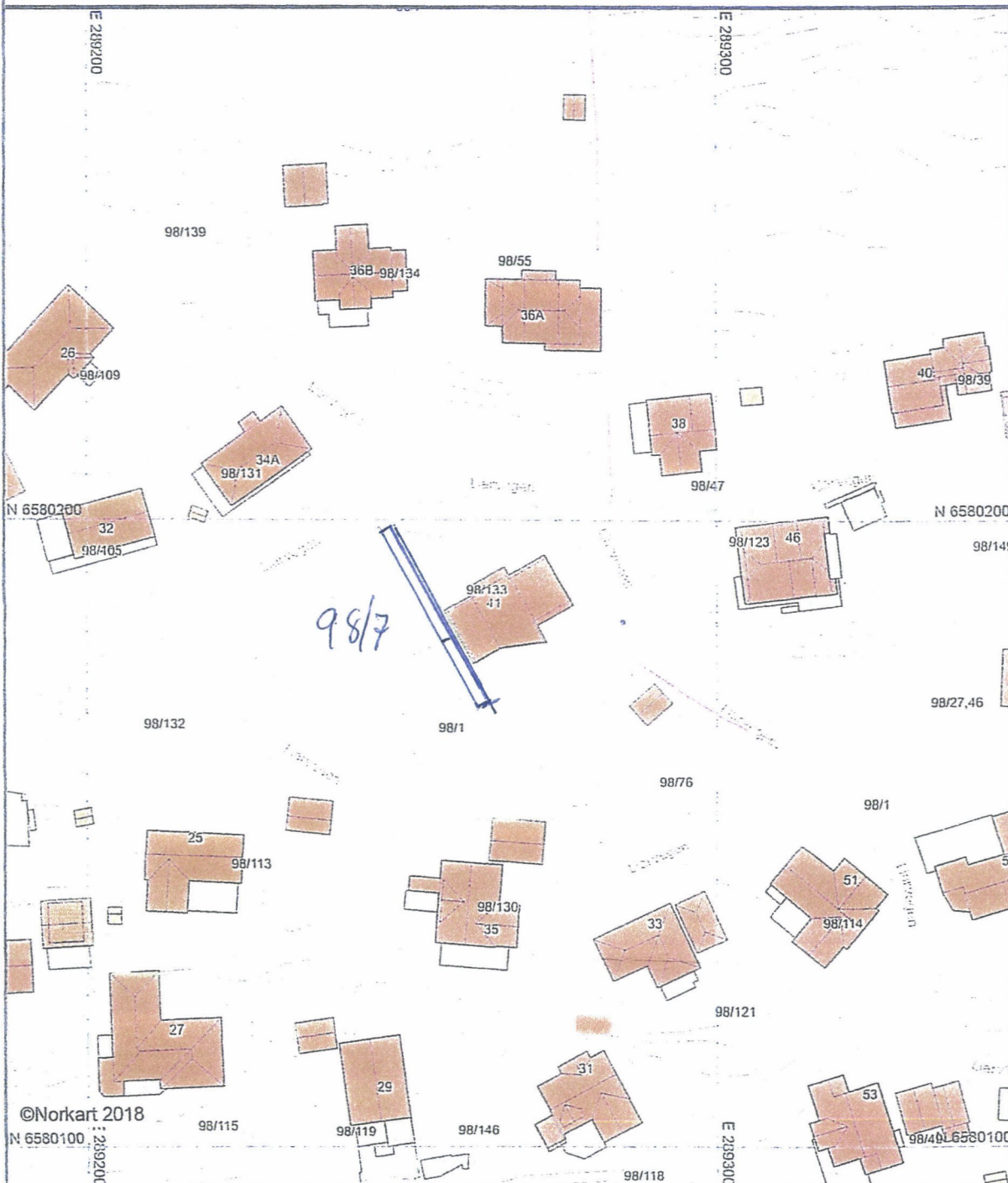
Grunnkart

Eiendom: 98/133
Adresse: Liarvegen 41
Dato: 24.10.2018
Målestokk: 1:1000



UTM-32

Eiendomsgr. nøyaktig <= 10 cm	Eiendomsgr. mindre nøyaktig >200<=500 cm	Eiendomsgr. omvistet	Hjelpelinje vannkant
Eiendomsgr. middels nøyaktig >10<=30 cm	Eiendomsgr. lite nøyaktig >=500 cm	Hjelpelinje veikant	Hjelpelinje fiktiv
Eiendomsgr. mindre nøyaktig >30<=200 cm	Eiendomsgr. usikker nøyaktighet	Hjelpelinje punktliste	



©Norkart 2018

Det tas forbehold om at det kan forekomme feil, mangler eller avvik i kartet. Spesielt gjelder dette usikre eiendomsgrenser. Dette kartet kan ikke brukes som erstatning for situasjonskart i byggesaker.

SITUASJONSKART

MED REGULERINGSPLAN

Reg.plannr.:

Adresse:

Gnr/Bnr: 98/1,7,133

KARMØY KOMMUNE

SEKTOR AREAL OG BYGGESAK



Målestokk: 1:500

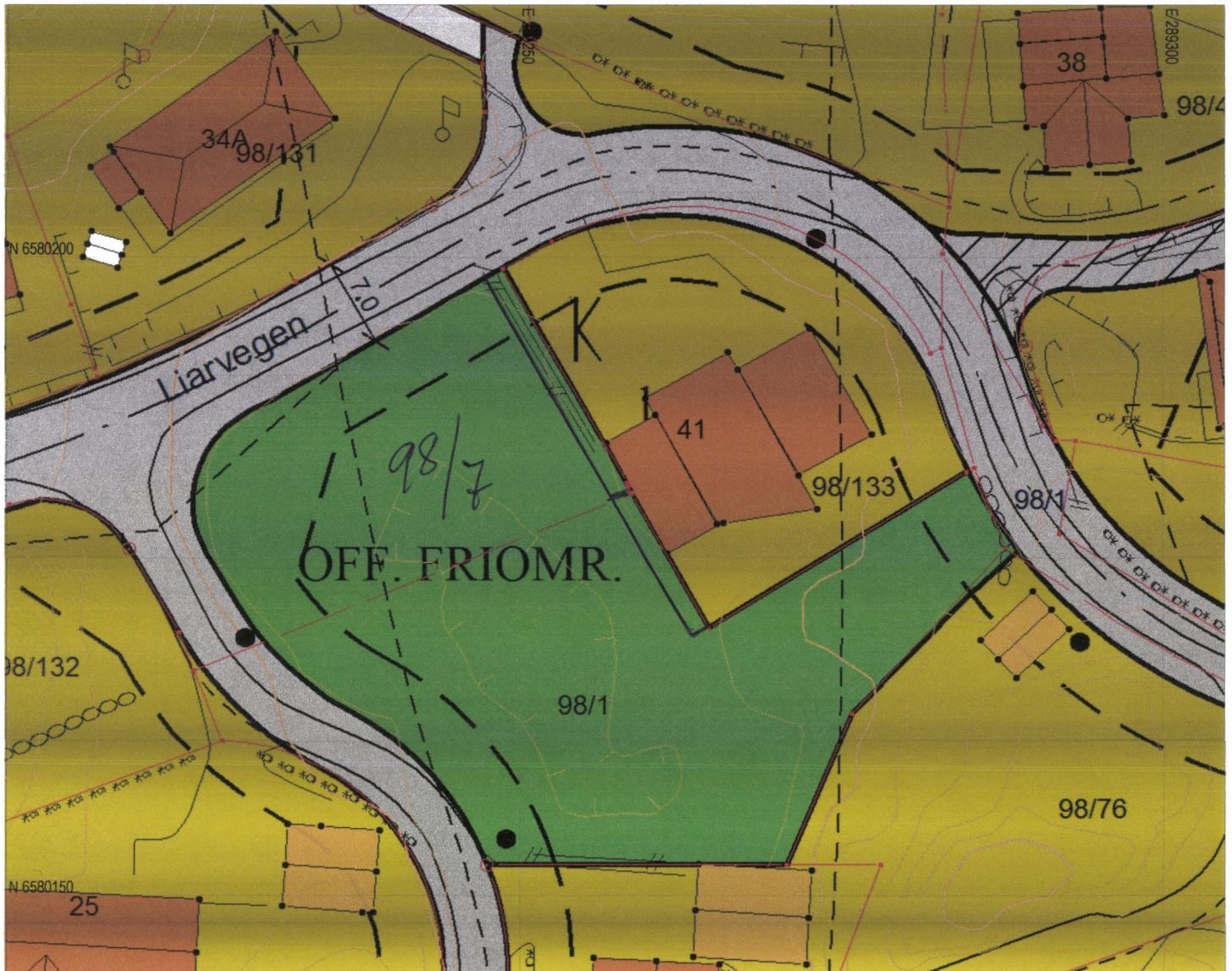
Datum: Euref 89/UTM 32 Dato: 28.04.2023

Kartet kan inneholde feil, noen grenser er usikre.

Fargelagt kart må innsendes ved søknad eller melding.

Tiltakshaver:

Vedlegg D:



Tegnforklaring:

Vegkant	—
Høydekurve	—
Eiendomsgrense målt	—●
Eiendomsgrense usikker	- - -
Bygg -takflate	■
Bygg -planlagt	■
Høyspent, stolper	—●
Kommunale VA-ledninger	—●
	—●
	—●

Reguleringsformål:

Boliger	■	SKRAVERTE OMRÅDER	
Offentlig bebyggelse	■	Fare	■
Forretning	■	Felles	■
Naustbebyggelse	■	Spesialområde	■
Sentrumsformål	■	LINJER	
Industri/lager	■	Frisiktlinje	- - -
Friområde	■	Byggegrense	- - -
Garasjeanl./bensinst.	■	Planens begrensning	—
Trafikkområde	■		