

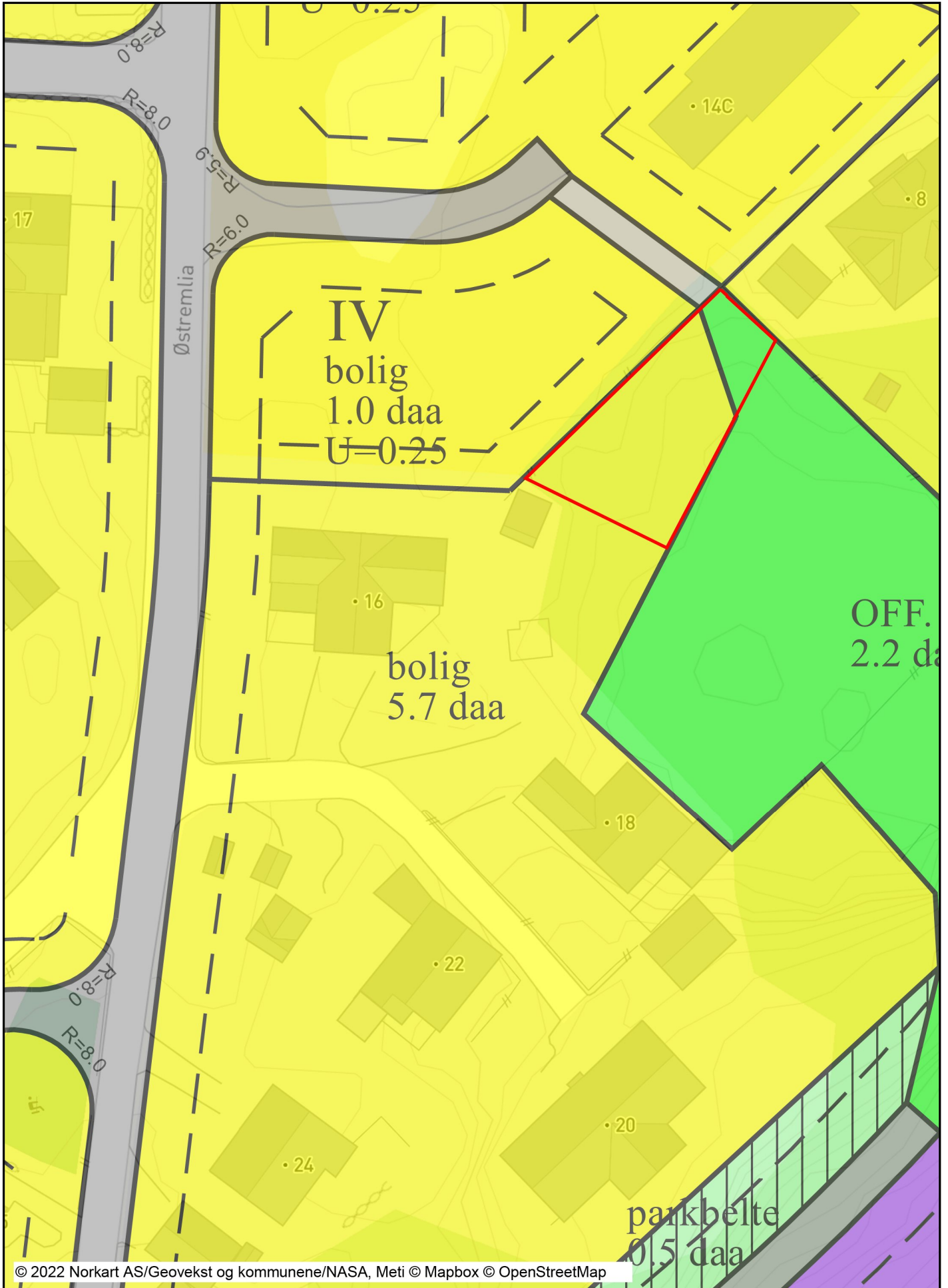


# Del av Østremlia 8

Dato: 28.09.2022

Målestokk: 1:500

Koordinatsystem: UTM 32N



## Tegnforklaring




















### Reguleringsplan/Bebyggelsesplan PBL 1985

	Område for boliger med tilhørende anlegg
	Frittliggende småhusbebyggelse
	Konsentrert småhusbebyggelse
	Blokkbebyggelse
	Område for industri/lager
	Område for fritidsbebyggelse
	Område for offentlige bygninger (stat, fylkeskommune, l)
	Offentlig undervisning (skole, universitet mv.)
	Almennyttig forsamlingslokale (grendehus mv.)
	Kjøreveg
	Annen veggrunn
	Gang-/sykkelveg
	Gangveg
	Parkeringsplass
	Skipsled
	Friområder
	Anlegg for lek
	Småbåthavn
	Parkbelte i industristøk
	Privat småbåthavn (land)
	Privat småbåthavn (sjø)
	Annet spesialområde
	Felles avkjørsel
	Felles gangareal
	Felles parkeringsplass
	Felles lekeareal for barn
	Grense for restriksjonsområde
	Frisiktsone ved veg

### Reguleringsplan PBL 2008

	Sikringsonegrense
	Boligbebyggelse
	Boligbebyggelse - konsentrert småhusbebyggelse
	Undervisning
	Renovasjonsanlegg
	Lekeplass
	Veg
	Kjøreveg
	Fortau
	Gang/sykkelveg
	Annen veggrunn - grøntareal
	Teknisk infrastruktur
	Friområde
	Sikringsone - Frisikt
	Sikringsone - Andre sikringssoner

### Felles for reguleringsplan PBL 1985 og 2008

	Regulerings- og bebyggelsesplanområde
	Planens begrensning
	Formålsgrense
	Eiendomsgrense som skal oppheves
	Byggegrense
	Bebyggelse som inngår i planen
	Regulert senterlinje
	Frisiktslinje
	Regulert kant kjørebane
	Regulert parkeringsfelt
	Målelinje/Avstandslinje
	Påskrift feltnavn
	Påskrift reguleringsformål/arealformål
	Påskrift areal
	Påskrift utnytting
	Påskrift bredde
	Påskrift radius
	Påskrift plantilbehør
	Regulerings- og bebyggelsesplan - påskrift