

**For matrikkelenhet:**

Kommune: 1149 - KARMØY
Gårdsnummer: 148
Bruksnummer: 1061
Festenummer:
Seksjonsnummer: 1

Utskriftsdato/klokkeslett: 11.05.2023 kl. 11:55

Produisert av: Marthon Høvring - 1149 Karmøy -

Attestert av: Karmøy kommune

Marthon Høvring

Orientering om matrikkelbrev

Matrikkelbrevet er hjemlet i «Lov om eigedsregistrering» (matrikkelova) av 17. juni 2005. Etter definisjonen i matrikkelovens § 3 d) er matrikkelbrevet en attestert utskrift av matrikkelen som viser alle registrerte opplysninger om en matrikkelenhet ved oppgitt dato.

Om fullstendighet og nøyaktighet i matrikkelbrevet

Matrikkelen ble etablert ved konvertering av data fra tidligere registre. Det kan variere hvor gode disse dataene er med hensyn på fullstendighet og nøyaktighet. I enkelte tilfeller kan grensepunkt og grenselinjer mangle helt eller delvis eller være feil registrert. Det kan også være feil og mangler ved registrert bygnings- og adresseinformasjon. Fullstendighet og stedfestingsnøyaktighet er generelt bedre innenfor enn utenfor tettbygd strøk. Vær oppmerksom på at for mange matrikkelenheter og bygg hefter usikkerhet ved arealet som oppgis.

For utfyllende informasjon: www.kartverket.no/matrikkelbrev

Matrikkelenhet

Matrikkelenhetstype: Seksjon
Bruksnavn:
Etableringsdato: 04.05.2023
Skyld: 0
Er tinglyst: Ja
Sameiebrøk: 92 / 368 i matrikkelenhet 148 / 1061
Formål seksjon: Boligseksjon

Eierforhold

Tinglyste eierforhold

Rolle	Status	Føds.d./org.nr	Navn	Bruksenhet	Adresse	Andel
Hjemmelshaver		989983474	NORHEIM HANDELSPARK AS		Sundgata 109 5527 HAUGESUND	1 / 1

Forretninger der matrikkelenheten er involvert

Forretning	Forretningsdokumentdato	Tinglysing	Endret dato	Matrikkelføring
Forretningstype	Kommunal saksreferanse	Status		Signatur Dato
Årsak til feilretting	Nettadresse (URL)			
	Annen referanse			
Seksjonering	28.04.2023	Tinglyst	06.05.2023	1149hma 28.04.2023
Seksjonering	23/2935-Seksjonering	Rolle	Matrikkelenhet	Arealendring
		Etablert/Endret	1149 - 148/1061	
		Etablert/Endret	1149 - 148/1061/0/1	
		Etablert/Endret	1149 - 148/1061/0/2	
		Etablert/Endret	1149 - 148/1061/0/3	
		Etablert/Endret	1149 - 148/1061/0/4	

Aktive bygg som er registrert på matrikkelenheten

Bygningsnr: 300 962 798	Bebygd areal: 277	Ant. boliger: 4	Datoer
Løpenr:	Bruksareal bolig: 420	Ant. etasjer: 2	Rammetillatelse: 04.11.2021
Repr.punkt: Koordinatsystem: EUREF89 UTM Sone 32	Bruksareal annet: 0	Vannforsyning: Tilkn. off. vannverk	Igangsettingstillatelse: 19.01.2022
Nord: 6588409 Øst: 290609	Bruksareal totalt: 420	Avløp: Offentlig kloakk	Tatt i bruk:
Bygningsendringskode:	Bruttoareal bolig: 466	Har heis: Nei	Midlertidig brukstillatelse:
Bygningstype: Andre småhus m/3 boliger el fl	Bruttoareal annet: 0		Ferdigattest:
Næringsgruppe: Bolig	Bruttoareal totalt: 466		
Bygningsstatus: Igangsettingstillatelse	Alternativt areal: 0		
Energikilder:	Alternativt areal 2: 0		
Oppvarming:			

Etasjer

Etasje	Antall boenheter	BRA bolig	BRA annet	BRA totalt	BTA bolig	BTA annet	BTA totalt	Alt. areal	Alt. areal 2
H02	2	210	0	210	233	0	233	0	0
H01	2	210	0	210	233	0	233	0	0

Bruksenheter

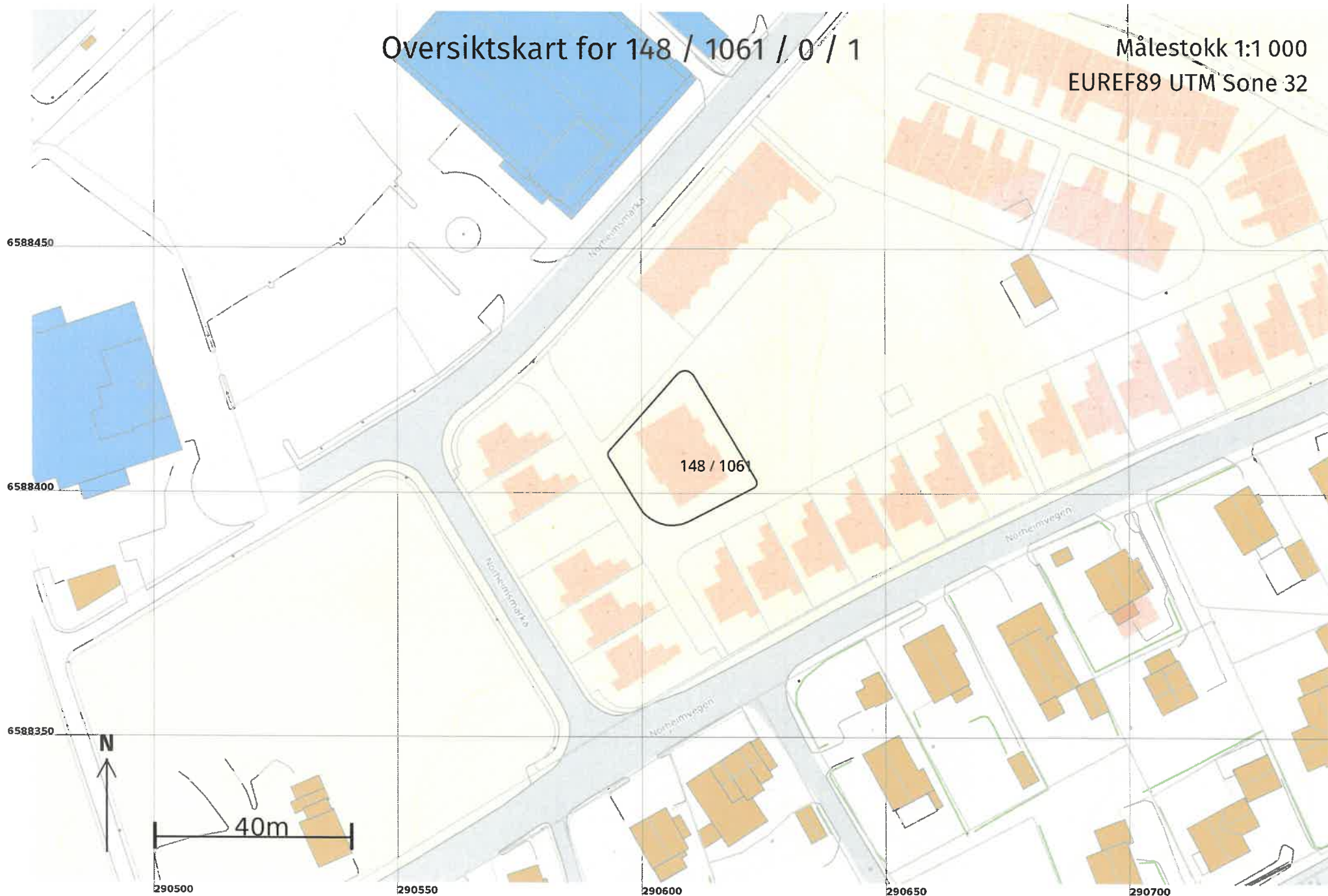
Adresse	Bruksenhetsnummer	Bruksenhetstype	Bruksareal	Ant. rom	Kjøkkentilgang	Bad	WC	Matrikkelenhet
1887 Norheimsmarka 116	H0101	Bolig	90	4	Kjøkken	1	1	148/1061/0/1

Kontaktpersoner

Rolle	Føds.dato/org.nr	Navn	Bruksenhet	Adresse
Tiltakshaver	999568807	ODD HANSEN PROSJEKT AS		Longhammarvegen 7 5536 HAUGESUND

Oversiktskart for 148 / 1061 / 0 / 1

Målestokk 1:1 000
EUREF89 UTM Sone 32



**For matrikkelenhet:**

Kommune: 1149 - KARMØY
Gårdsnummer: 148
Bruksnummer: 1061
Festenummer:
Seksjonsnummer: 2

Utskriftsdato/klokkeslett: 11.05.2023 kl. 11:55

Produsert av: Marthon Høvring - 1149 Karmøy -

Attestert av: Karmøy kommune

**Orientering om matrikkelbrev**

Matrikkelbrevet er hjemlet i «Lov om eigedsregistrering» (matrikellova) av 17. juni 2005. Etter definisjonen i matrikellovens § 3 d) er matrikkelbrevet en attestert utskrift av matrikkelen som viser alle registrerte opplysninger om en matrikkelenhet ved oppgitt dato.

Om fullstendighet og nøyaktighet i matrikkelbrevet

Matrikkelen ble etablert ved konvertering av data fra tidligere registre. Det kan variere hvor gode disse dataene er med hensyn på fullstendighet og nøyaktighet. I enkelte tilfeller kan grensepunkt og grenselinjer mangle helt eller delvis eller være feil registrert. Det kan også være feil og mangler ved registrert bygnings- og adresseinformasjon. Fullstendighet og stedfestingsnøyaktighet er generelt bedre innenfor enn utenfor tettbygd strøk. Vær oppmerksom på at for mange matrikkelenheter og bygg hefter usikkerhet ved arealet som oppgis.

For utfyllende informasjon: www.kartverket.no/matrikkelbrev

Matrikkelenhet

Matrikkelenhetstype: Seksjon
Bruksnavn:
Etableringsdato: 04.05.2023
Skyld: 0
Er tinglyst: Ja
Sameiebrøk: 92 / 368 i matrikkelenhet 148 / 1061
Formål seksjon: Boligseksjon

Eierforhold

Tinglyste eierforhold

Rolle	Status	Føds.d./org.nr	Navn	Bruksenhet	Adresse	Andel
Hjemmelshaver		989983474	NORHEIM HANDELSPARK AS		Sundgata 109 5527 HAUGESUND	1 / 1

Forretninger der matrikkelenheten er involvert

Forretning	Forretningsdokumentdato	Tinglysing	Endret dato	Matrikkelføring
Forretningstype	Kommunal saksreferanse	Status		Signatur Dato
Årsak til feilretting	Nettadresse (URL)			
	Annen referanse			
Seksjonering	28.04.2023	Tinglyst	06.05.2023	1149hma 28.04.2023
Seksjonering	23/2935-Seksjonering	Rolle	Matrikkelenhet	Arealendring
		Etablert/Endret	1149 - 148/1061	
		Etablert/Endret	1149 - 148/1061/0/1	
		Etablert/Endret	1149 - 148/1061/0/2	
		Etablert/Endret	1149 - 148/1061/0/3	
		Etablert/Endret	1149 - 148/1061/0/4	

Aktive bygg som er registrert på matrikkelenheten

Bygningsnr: 300 962 798	Bebygd areal: 277	Ant. boliger: 4	Datoer
Løpenr:	Bruksareal bolig: 420	Ant. etasjer: 2	Rammetillatelse: 04.11.2021
Repr.punkt: Koordinatsystem: EUREF89 UTM Sone 32	Bruksareal annet: 0	Vannforsyning: Tilkn. off. vannverk	Igangsettingstillatelse: 19.01.2022
Nord: 6588409 Øst: 290609	Bruksareal totalt: 420	Avløp: Offentlig kloakk	Tatt i bruk:
Bygningsendringskode:	Bruttoareal bolig: 466	Har heis: Nei	Midlertidig brukstillatelse:
Bygningstype: Andre småhus m/3 boliger el fl	Bruttoareal annet: 0		Ferdigattest:
Næringsgruppe: Bolig	Bruttoareal totalt: 466		
Bygningsstatus: Igangsettingstillatelse	Alternativt areal: 0		
Energikilder:	Alternativt areal 2: 0		
Oppvarming:			

Etasjer

Etasje	Antall boenheter	BRA bolig	BRA annet	BRA totalt	BTA bolig	BTA annet	BTA totalt	Alt. areal	Alt. areal 2
H02	2	210	0	210	233	0	233	0	0
H01	2	210	0	210	233	0	233	0	0

Bruksenheter

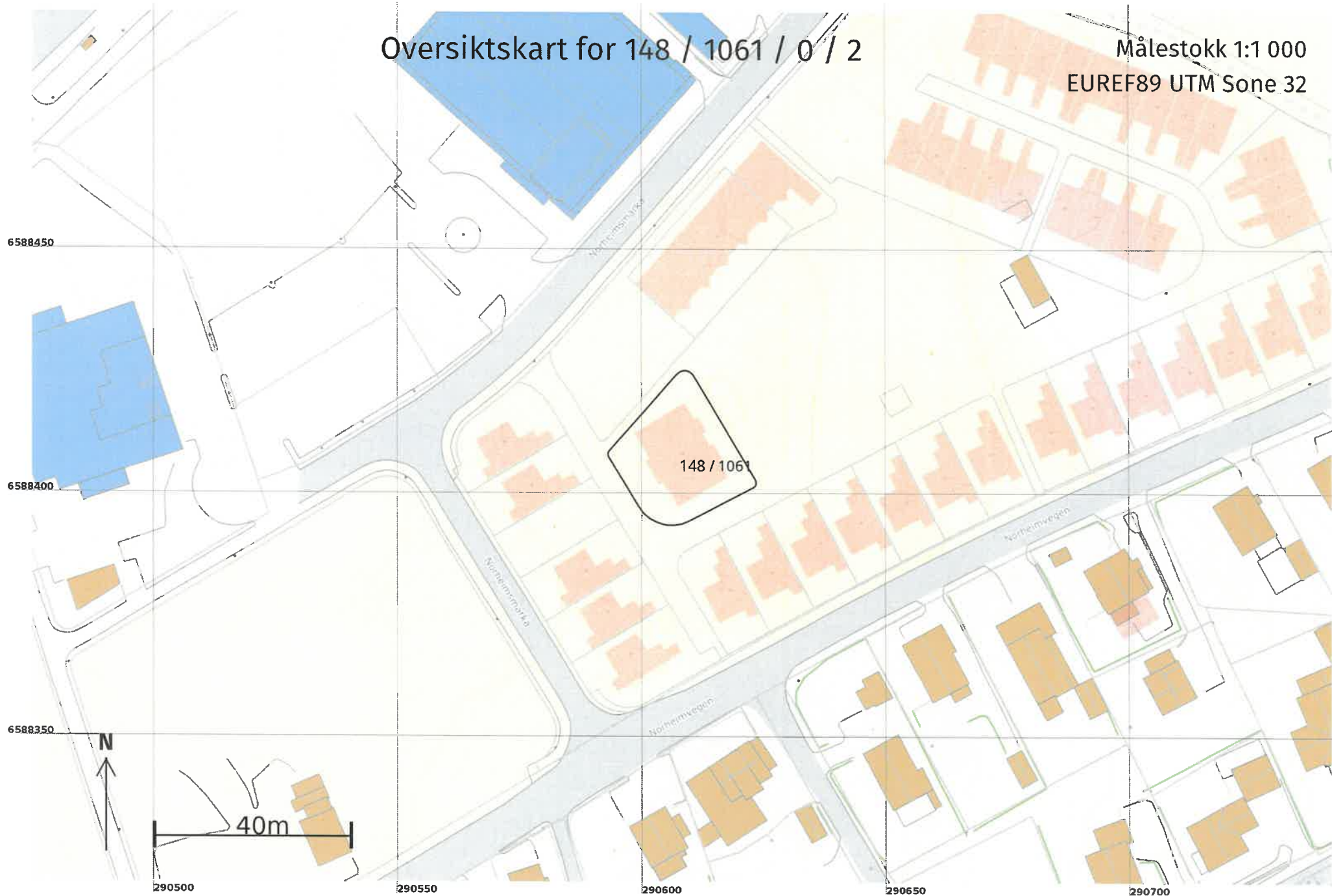
Adresse	Bruksenhetsnummer	Bruksenhetstype	Bruksareal	Ant. rom	Kjøkkentilgang	Bad	WC	Matrikkelenhet
1887 Norheimsmarka 116	H0102	Bolig	90	4	Kjøkken	1	1	148/1061/0/2

Kontaktpersoner

Rolle	Føds.dato/org.nr	Navn	Bruksenhet	Adresse
Tiltakshaver	999568807	ODD HANSEN PROSJEKT AS		Longhammarvegen 7 5536 HAUGESUND

Oversiktskart for 148 / 1061 / 0 / 2

Målestokk 1:1 000
EUREF89 UTM Sone 32



**For matrikkelenhet:**

Kommune: 1149 - KARMØY
Gårdsnummer: 148
Bruksnummer: 1061
Festenummer:
Seksjonsnummer: 3

Utskriftsdato/klokkeslett: 11.05.2023 kl. 11:55

Produsert av: Marthon Høvring - 1149 Karmøy -

Attestert av: Karmøy kommune

Marthon Høvring

**Orientering om matrikelbrev**

Matrikelbrevet er hjemlet i «Lov om eighedsregistrering» (matrikellova) av 17. juni 2005. Etter definisjonen i matrikellovens § 3 d) er matrikelbrevet en attestert utskrift av matrikkelen som viser alle registrerte opplysninger om en matrikkelenhet ved oppgitt dato.

Om fullstendighet og nøyaktighet i matrikelbrevet

Matrikkelen ble etablert ved konvertering av data fra tidligere registre. Det kan variere hvor gode disse dataene er med hensyn på fullstendighet og nøyaktighet. I enkelte tilfeller kan grensepunkt og grenselinjer mangle helt eller delvis eller være feil registrert. Det kan også være feil og mangler ved registrert bygnings- og adresseinformasjon. Fullstendighet og stedfestingsnøyaktighet er generelt bedre innenfor enn utenfor tettbygd strøk. Vær oppmerksom på at for mange matrikkelenheter og bygg hefter usikkerhet ved arealet som oppgis.

For utfyllende informasjon: www.kartverket.no/matrikelbrev

Matrikkelenhet

Matrikkelenhetstype: Seksjon
Bruksnavn:
Etableringsdato: 04.05.2023
Skyld: 0
Er tinglyst: Ja
Sameiebrøk: 92 / 368 i matrikkelenhet 148 / 1061
Formål seksjon: Boligseksjon

Eierforhold

Tinglyste eierforhold

Rolle	Status	Føds.d./org.nr	Navn	Bruksenhet	Adresse	Andel
Hjemmelshaver		989983474	NORHEIM HANDELPARK AS		Sundgata 109 5527 HAUGESUND	1 / 1

Forretninger der matrikkelenheten er involvert

Forretning	Forretningsdokumentdato	Tinglysing	Endret dato	Matrikkelføring
Forretningstype	Kommunal saksreferanse	Status		Signatur Dato
Årsak til feilretting	Nettadresse (URL)			
	Annen referanse			
Seksjonering	28.04.2023	Tinglyst	06.05.2023	1149hma 28.04.2023
Seksjonering	23/2935-Seksjonering	Rolle	Matrikkelenhet	Arealendring
		Etablert/Endret	1149 - 148/1061	
		Etablert/Endret	1149 - 148/1061/0/1	
		Etablert/Endret	1149 - 148/1061/0/2	
		Etablert/Endret	1149 - 148/1061/0/3	
		Etablert/Endret	1149 - 148/1061/0/4	

Aktive bygg som er registrert på matrikkelenheten

Bygningsnr: 300 962 798	Bebyggd areal: 277	Ant. boliger: 4	Datoer
Løpenr:	Bruksareal bolig: 420	Ant. etasjer: 2	Rammetillatelse: 04.11.2021
Repr.punkt: Koordinatsystem: EUREF89 UTM Sone 32	Bruksareal annet: 0	Vannforsyning: Tilkn. off. vannverk	Igangsettingstillatelse: 19.01.2022
Nord: 6588409 Øst: 290609	Bruksareal totalt: 420	Avløp: Offentlig kloakk	Tatt i bruk:
Bygningsendringskode:	Bruttoareal bolig: 466	Har heis: Nei	Midlertidig brukstillatelse:
Bygningstype: Andre småhus m/3 boliger el fl	Bruttoareal annet: 0		Ferdigattest:
Næringsgruppe: Bolig	Bruttoareal totalt: 466		
Bygningsstatus: Igangsettingstillatelse	Alternativt areal: 0		
Energikilder:	Alternativt areal 2: 0		
Oppvarming:			

Etasjer

Etasje	Antall boenheter	BRA bolig	BRA annet	BRA totalt	BTA bolig	BTA annet	BTA totalt	Alt. areal	Alt. areal 2
H02	2	210	0	210	233	0	233	0	0
H01	2	210	0	210	233	0	233	0	0

Bruksenheter

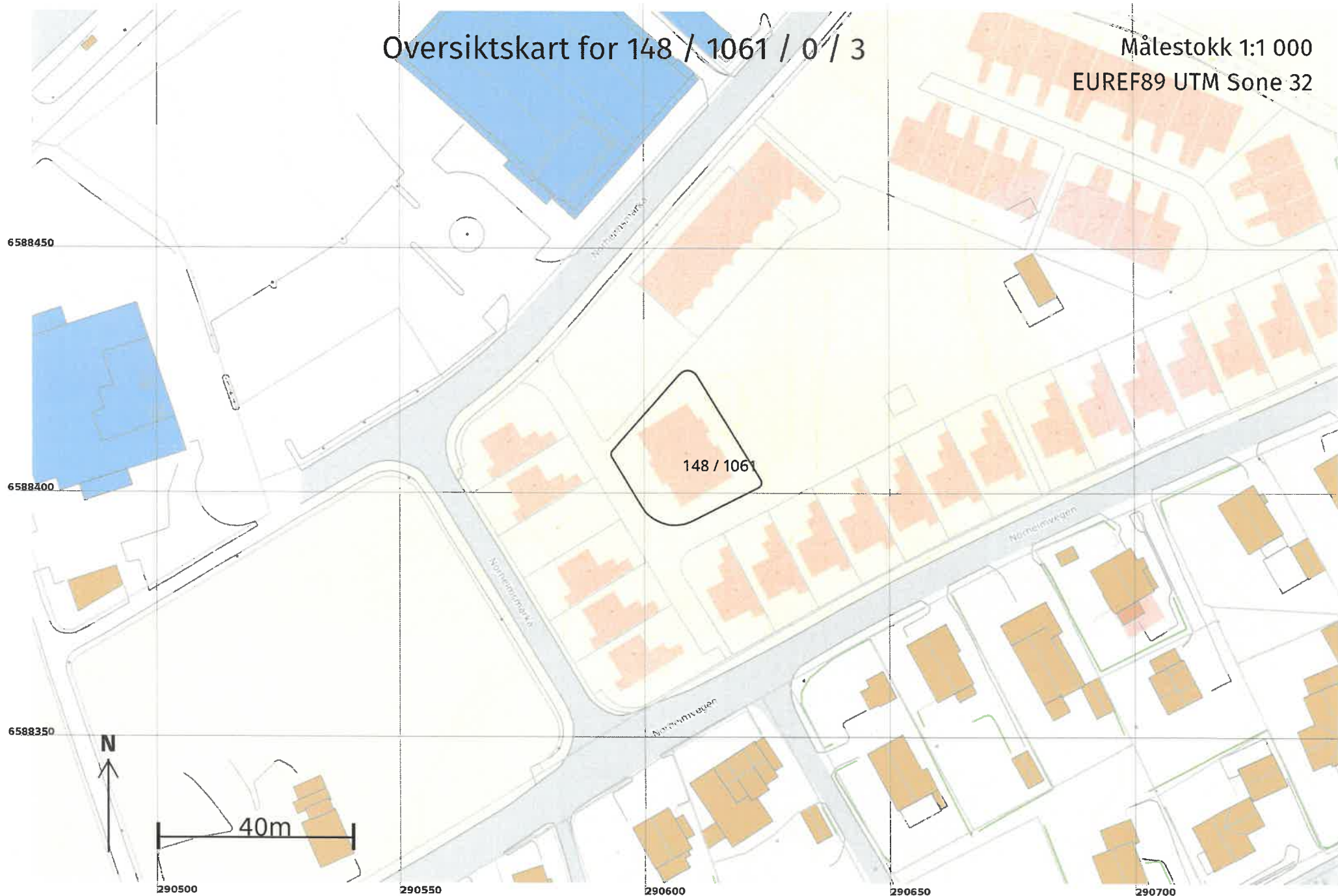
Adresse	Bruksenhetsnummer	Bruksenhetstype	Bruksareal	Ant. rom	Kjøkkentilgang	Bad	WC	Matrikkelenhet
1887 Norheimsmarka 116	H0202	Bolig	90	4	Kjøkken	1	1	148/1061/0/3

Kontaktpersoner

Rolle	Føds.dato/org.nr	Navn	Bruksenhet	Adresse
Tiltakshaver	999568807	ODD HANSEN PROSJEKT AS		Longhammarvegen 7 5536 HAUGESUND

Oversiktskart for 148 / 1061 / 0 / 3

Målestokk 1:1 000
EUREF89 UTM Sone 32



**For matrikkelenhet:**

Kommune: 1149 - KARMØY
Gårdsnummer: 148
Bruksnummer: 1061
Festenummer:
Seksjonsnummer: 4

Utskriftsdato/klokkeslett: 11.05.2023 kl. 11:56

Produisert av: Marthon Høvring - 1149 Karmøy -

Attestert av: Karmøy kommune

Marthon Høvring

**Orientering om matrikelbrev**

Matrikelbrevet er hjemlet i «Lov om eigedsregistrering» (matrikellova) av 17. juni 2005. Etter definisjonen i matrikellovens § 3 d) er matrikelbrevet en attestert utskrift av matrikkelen som viser alle registrerte opplysninger om en matrikkelenhet ved oppgitt dato.

Om fullstendighet og nøyaktighet i matrikelbrevet

Matrikkelen ble etablert ved konvertering av data fra tidligere registre. Det kan variere hvor gode disse dataene er med hensyn på fullstendighet og nøyaktighet. I enkelte tilfeller kan grensepunkt og grenselinjer mangle helt eller delvis eller være feil registrert. Det kan også være feil og mangler ved registrert bygnings- og adresseinformasjon. Fullstendighet og stedfestingsnøyaktighet er generelt bedre innenfor enn utenfor tettbygd strøk. Vær oppmerksom på at for mange matrikkelenheter og bygg hefter usikkerhet ved arealet som oppgis.

For utfyllende informasjon: www.kartverket.no/matrikelbrev

Matrikkelenhet

Matrikkelenhetstype: Seksjon
Bruksnavn:
Etableringsdato: 04.05.2023
Skyld: 0
Er tinglyst: Ja
Sameiebrøk: 92 / 368 i matrikkelenhet 148 / 1061
Formål seksjon: Boligseksjon

Eierforhold

Tinglyste eierforhold

Rolle	Status	Føds.d./org.nr	Navn	Bruksenhet	Adresse	Andel
Hjemmelshaver		989983474	NORHEIM HANDELSPARK AS		Sundgata 109 5527 HAUGESUND	1 / 1

Forretninger der matrikkelenheten er involvert

Forretning	Forretningsdokumentdato	Status	Tinglysing	Endret dato	Matrikkelføring
Forretningstype	Kommunal saksreferanse				Signatur Dato
Årsak til feilretting	Nettadresse (URL)				
	Annen referanse				
Seksjonering	28.04.2023	Tinglyst		06.05.2023	1149hma 28.04.2023
Seksjonering	23/2935-Seksjonering		Rolle	Matrikkelenhet	Arealendring
			Etablert/Endret	1149 - 148/1061	
			Etablert/Endret	1149 - 148/1061/0/1	
			Etablert/Endret	1149 - 148/1061/0/2	
			Etablert/Endret	1149 - 148/1061/0/3	
			Etablert/Endret	1149 - 148/1061/0/4	

Aktive bygg som er registrert på matrikkelenheten

Bygningsnr: 300 962 798	Bebygd areal: 277	Ant. boliger: 4	Datoer
Løpenr:	Bruksareal bolig: 420	Ant. etasjer: 2	Rammetillatelse: 04.11.2021
Repr.punkt: Koordinatsystem: EUREF89 UTM Sone 32	Bruksareal annet: 0	Vannforsyning: Tilkn. off. vannverk	Igangsettingstillatelse: 19.01.2022
Nord: 6588409 Øst: 290609	Bruksareal totalt: 420	Avløp: Offentlig kloakk	Tatt i bruk:
Bygningsendringskode:	Bruttoareal bolig: 466	Har heis: Nei	Midlertidig brukstillatelse:
Bygningstype: Andre småhus m/3 boliger el fl	Bruttoareal annet: 0		Ferdigattest:
Næringsgruppe: Bolig	Bruttoareal totalt: 466		
Bygningsstatus: Igangsettingstillatelse	Alternativt areal: 0		
Energikilder:	Alternativt areal 2: 0		
Oppvarming:			

Etasjer

Etasje	Antall boenheter	BRA bolig	BRA annet	BRA totalt	BTA bolig	BTA annet	BTA totalt	Alt. areal	Alt. areal 2
H02	2	210	0	210	233	0	233	0	0
H01	2	210	0	210	233	0	233	0	0

Bruksenheter

Adresse	Bruksenhetsnummer	Bruksenhetstype	Bruksareal	Ant. rom	Kjøkkentilgang	Bad	WC	Matrikkelenhet
1887 Norheimsmarka 116	H0201	Bolig	90	4	Kjøkken	1	1	148/1061/0/4

Kontaktpersoner

Rolle	Føds.dato/org.nr	Navn	Bruksenhet	Adresse
Tiltakshaver	999568807	ODD HANSEN PROSJEKT AS		Longhammarvegen 7 5536 HAUGESUND

Oversiktskart for 148 / 1061 / 0 / 4

Målestokk 1:1 000
EUREF89 UTM Sone 32

