



KARMØY KOMMUNE  
SEKTOR AREAL OG BYGGESAK

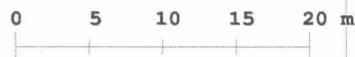
# SITUASJONSKART

Gnr/Bnr : Gnr.47, bnr.189

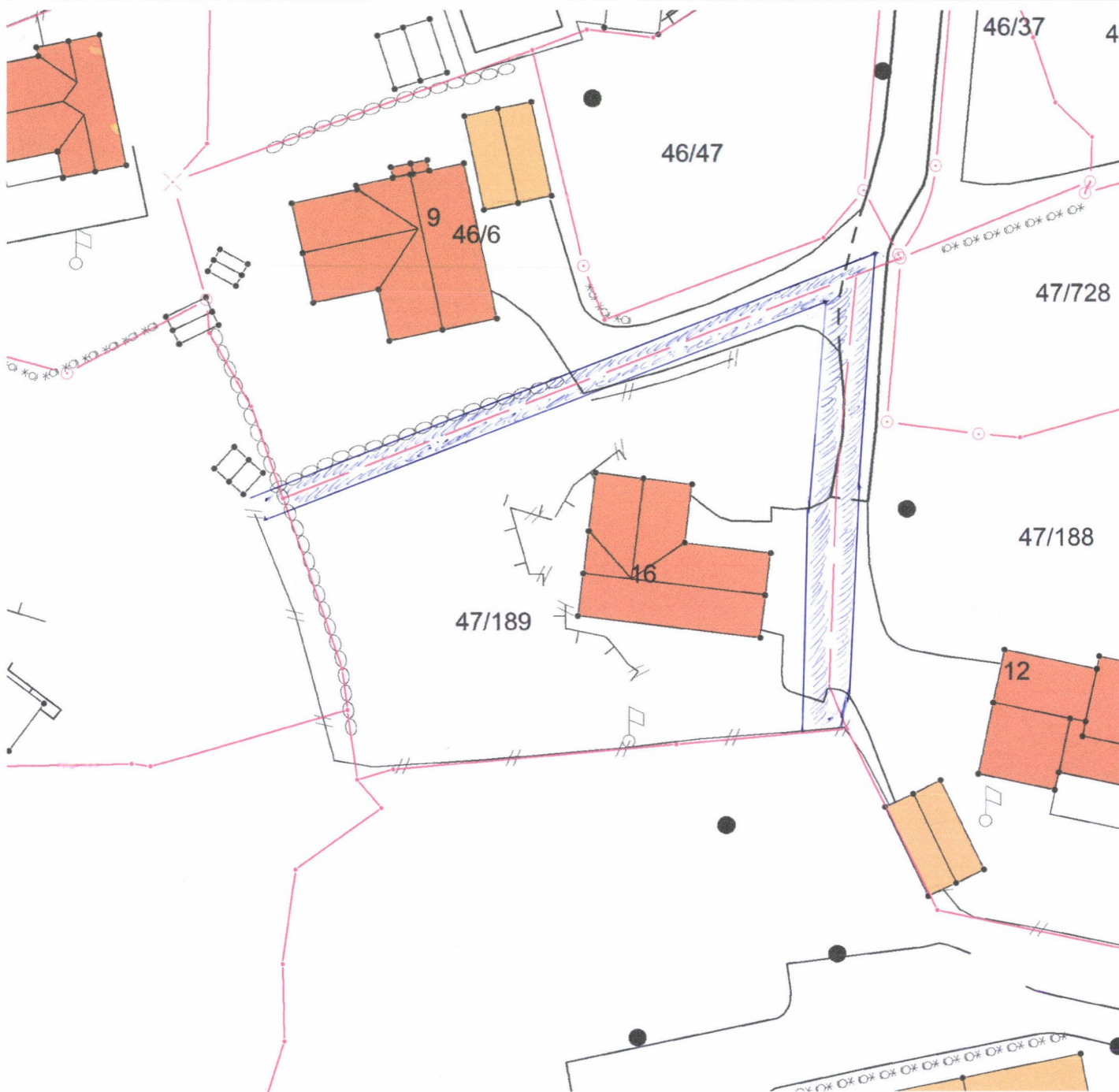
Dato : 10.05.2023

Målestokk: 1:500

Datum: Euref 89/UTM 32

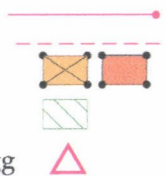


NB: Kartet kan inneholde feil,  
noen grenser er usikre.



## Tegnforklaring:

- Eiendomsgrense målt
- Eiendomsgrense usikker
- Bygg -takflate
- Bygg -planlagt
- Bygg eldre enn 1900, sefrak bygg



- Vegkant
- Høydekurve
- Høyspent, stolper
- Kommunale VA-ledninger, kum

