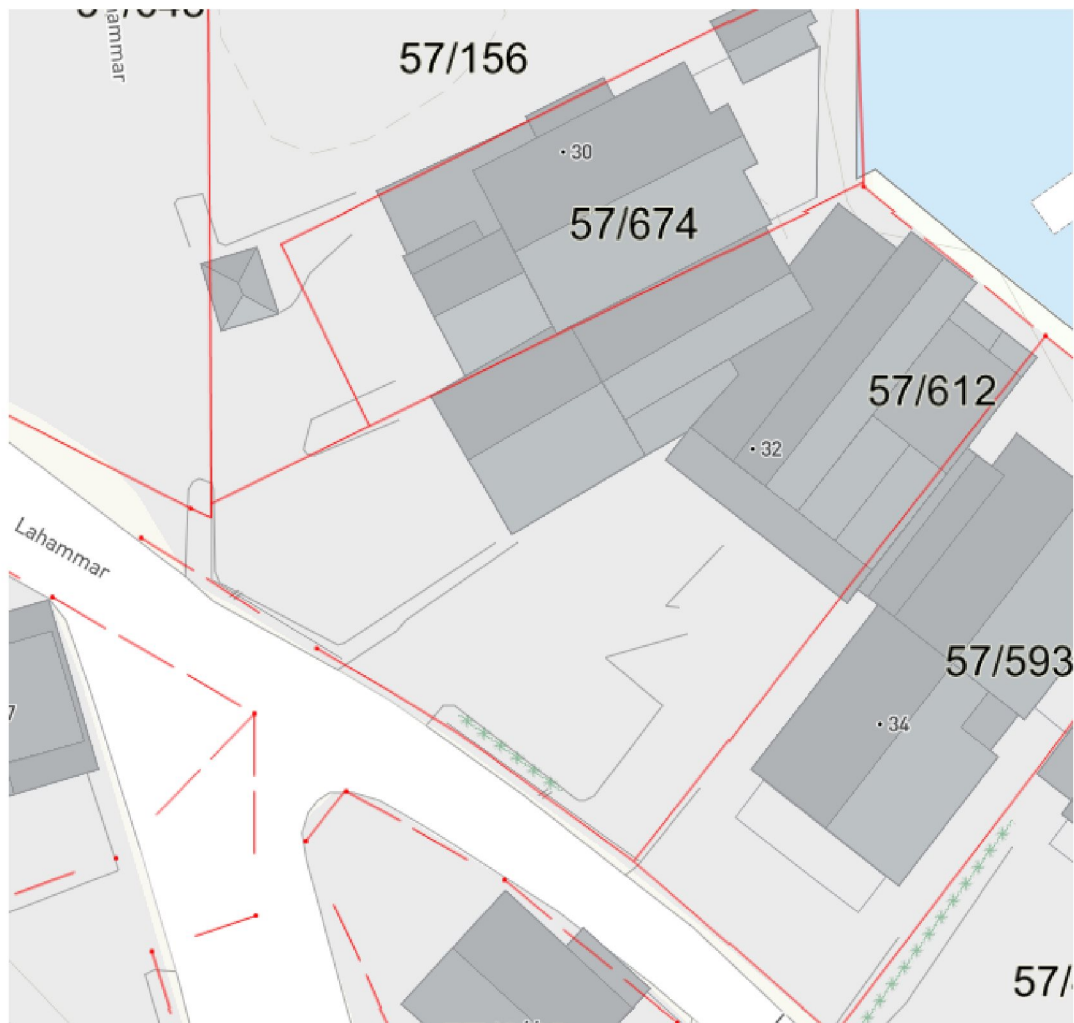




Lahammar 32

KONTROLL AV GRENSE

KARMØY KOMMUNE – gnr./bnr. 57/612.



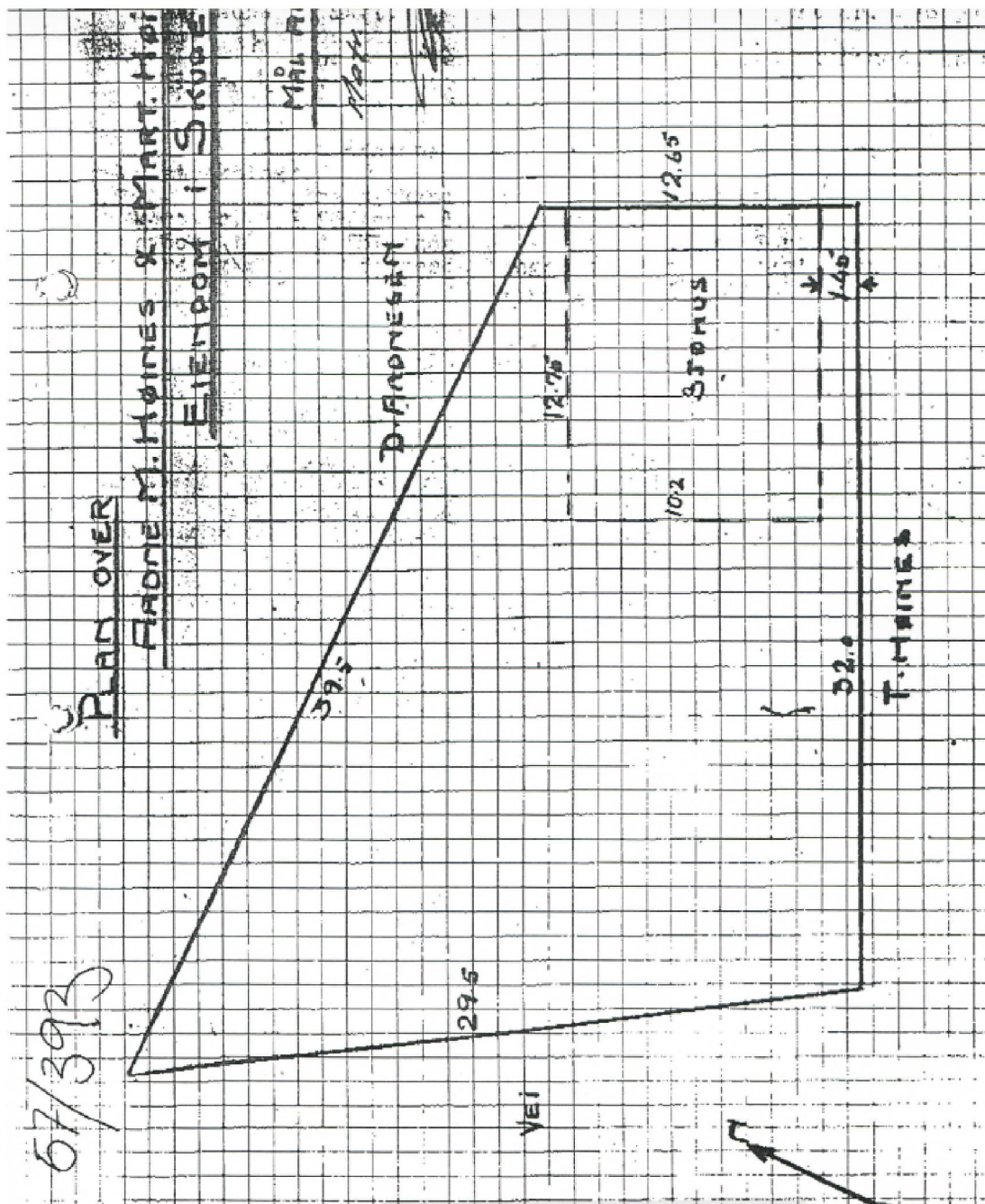


Kontroll måling

RH Oppmåling har utført kontrollmåling for Geir Løklingholm (tiltakshaver)

Det ble utført innmålinger av eksisterende støttemurer, grunnmur på sjøhus og brannmur i øst mot nabo.

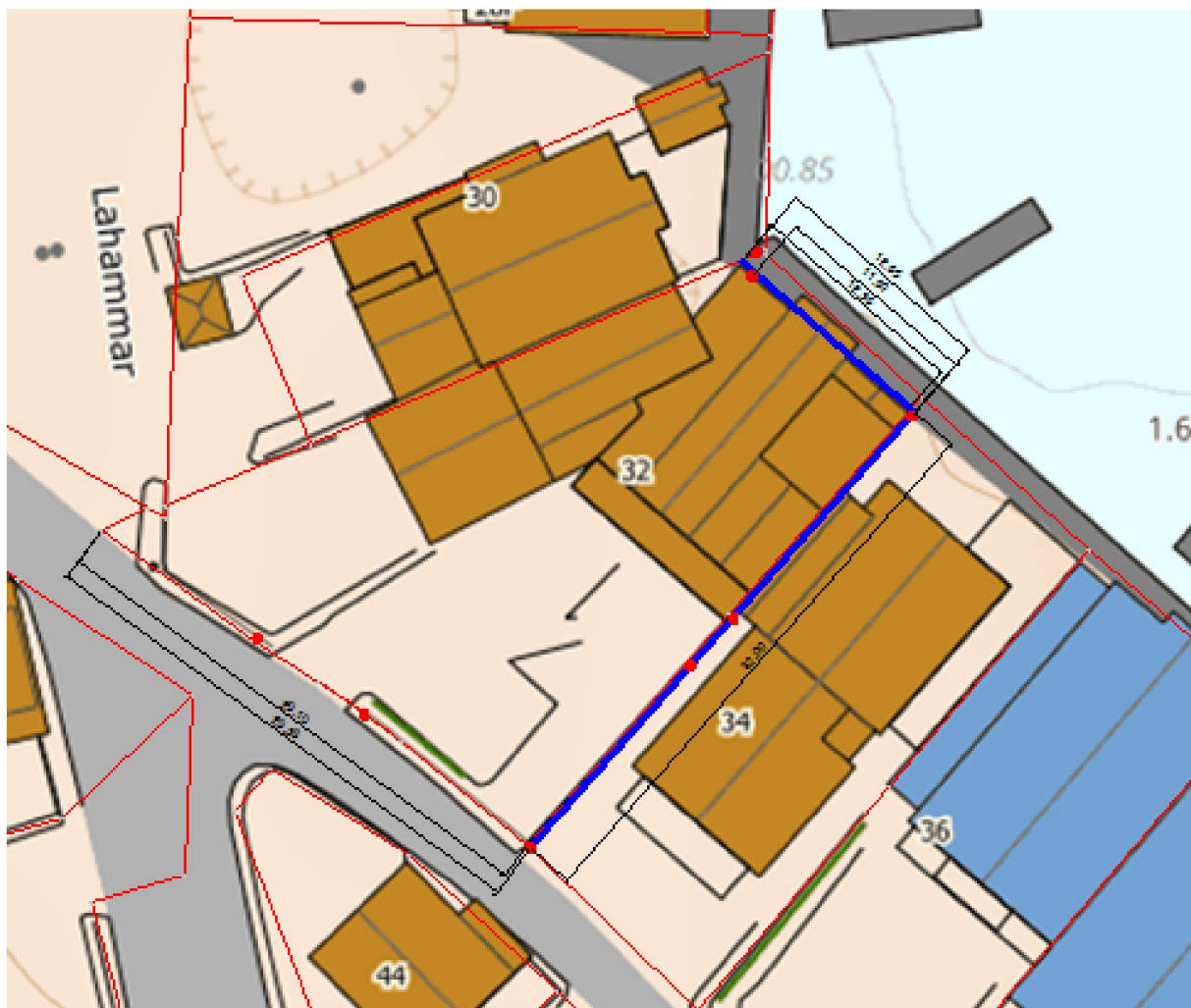
Bilde under vise tomtegrense lengder.





Vi utført målinger av eks. murer i sør og øst, brannmur mot nabo i øst og grunnmur på eks. sjøhus i nord.

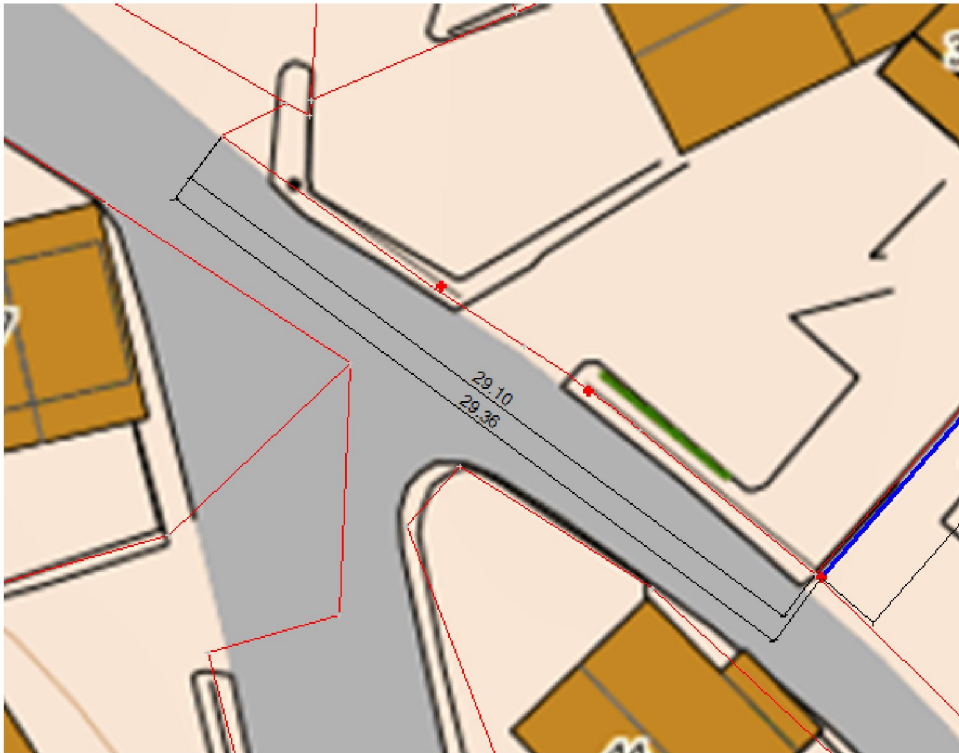
Vi har kontrollert eiendomsgrense lengder på blide side 2 mot matrikkel og innmålingsresultater.



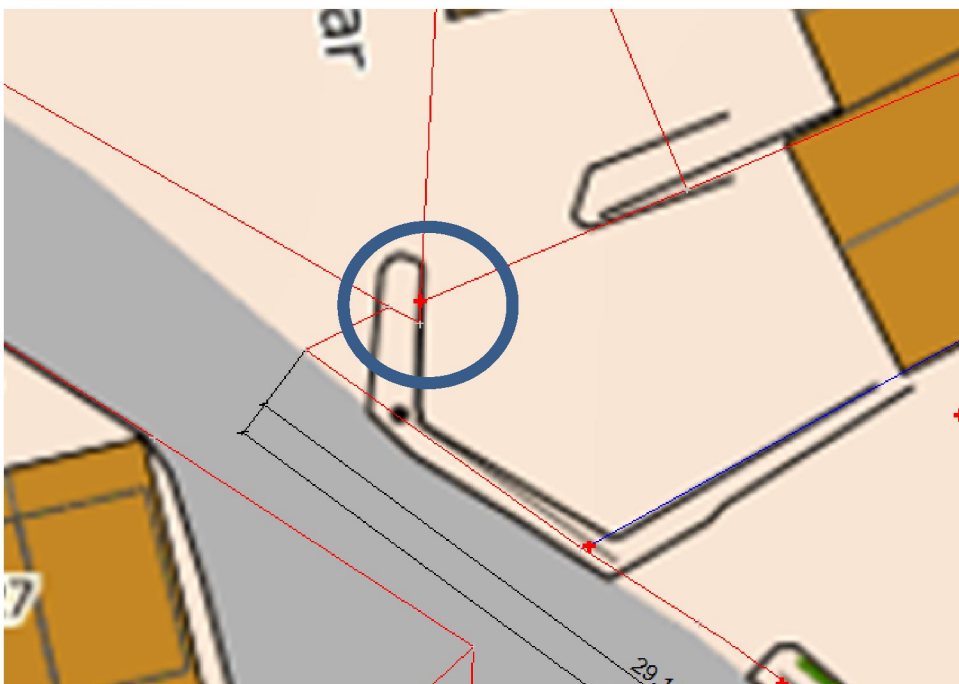


Grense lengde i sør skulle vært 29,5m iht. bilde på side 2. Når en kontrollmåler rettlinja lende på matrikkelen får vi bare 29,10m

Måler vi til innmålt punkt på eks. mur i sørøst får vi 29,39m



Ekisterende grensemerke i nordvest av tomten ble kontrollert, her vikk vi samme resultat som fastsett merke.





Grense lengde i nord skulle vært 12,65m iht. bilde på side 2. Når en kontrollmåler rettlinja lende på matrikkelen får vi bare 12,36m



Måler vi til innmålt punkt på eks. brannmur i nordøst får vi 12,65m

Vi kontrollmålt lengde fra brannmur til innmålt grunnmur sjøhus og her får vi 11,60m som harmonerer med lengder på bilde side 2.

Basert på disse resultater i nord og sør så virker det som en feil i matrikkelførte grenser da en mangler ca. 30-40 cm i bredde på tomten.

