






 0 10 20 30m
 Målestokk 1: 1500 ved A4 utskrift
 Utskriftsdato: 26.05.2023 12:10
 Eiendomsdata verifisert: 26.05.2023 12:07

GÅRDSKART 1149-83/28/0
 Tilknyttede grunneiendommer:
 83/28/0






Markslag (AR5) 7 klasser		AREALTALL (DEKAR)	
TEGNFORKLARING			
	Fulldyrka jord	4.8	
	Overflatedyrka jord	0.0	
	Innmarksbeite	1.1	5.9
	Produktiv skog *	3.5	3.5
	Annet markslag	73.7	
	Bebygd, samf., vann, bre	3.5	77.2
	Ikke kartlagt	0.0	0.0
	Sum	86.6	86.6

* Produktiv skog er skog på fastmark og myr med skogbonitet lav eller bedre.

Kartet viser valgt type gårdskart for eiendommen man har søkt på. I tillegg vises bakgrunnskart for gjenkjenning. Arealstatistikken viser arealer i dekar for alle teiger på eiendommen. Det kan forekomme avrundingsforskjeller i arealtallene.

Ajourføringsbehov meldes til kommunen.

-  Arealressursgrenser
-  Eiendomsgrenser
-  Driftssenterpunkt