














Karmøy kommune

Eiendom: 15/185

Adresse: Strandavegen 4

Utskriftsdato: 07.03.2023

Målestokk: 1:500

-  Eiendomsgr. nøyaktig <math>\leq 10\text{ cm}</math>
-  Eiendomsgr. middels nøyaktig >10<math>\leq 30\text{ cm}</math>
-  Eiendomsgr. mindre nøyaktig >30<math>\leq 200\text{ cm}</math>
-  Eiendomsgr. mindre nøyaktig >200<math>\leq 500\text{ cm}</math>
-  Eiendomsgr. lite nøyaktig >500 cm
-  Eiendomsgr. uvisst nøyaktighet
-  Hjelpeinje veikant
-  Eiendomsgr. omrisset
-  Hjelpeinje punktteste
-  Hjelpeinje vannkant
-  Hjelpeinje riktiv



UTM-32

# Situasjonskart

D-2



1) Det tas forbehold om feil i kartgrunnlaget  
2) Ved utskrift fra PDF-fil kan målestokken bli unøyaktig